sutel
SUPERINTENDENCIA DE TELECOMUNICACIONES

INFORME DE PRINCIPALES RESULTADOS DE LA EVALUACIÓN NACIONAL DE LA CALIDAD DE LOS SERVICIOS MÓVILES

BRINDADOS POR CLARO, EL ICE
Y TELEFÓNICA EN SUS REDES 2G, 3G Y 4G,
SEGÚN MEDICIONES EFECTUADAS DE JUNIO
A DICIEMBRE DEL AÑO 2019

ÍNDICE

1. Introducción 6

2. Detalle del espectro concesionado a los operadores evaluados 7

3. Sistema de medición utilizado 8

4. Metodología aplicada para la recopilación de los datos de medición 9

4.1. Recolección de insumos para delimitar las zonas por evaluar 9

4.2. Delimitación del plan anual y cronograma 9

4.3. Ejecución de las pruebas de campo tipo “drive test” 10

4.4. Procesamiento de los datos recopilados 10

5. Resultados obtenidos en el estudio 11

5.1. Llamadas no exitosas 12

5.1.1. Tecnología 2G (GSM) 12

5.1.2. Tecnología 3G (UMTS) 13

5.2. Llamadas interrumpidas 14

5.2.1. Tecnología 2G (GSM) 14

5.2.2. Tecnología 3G (UMTS) 15

5.3. Área de cobertura (precisión de la cobertura) 15

5.3.1. Tecnología 2G (GSM) 16

5.3.2. Tecnología 3G (UMTS) 17

5.3.3. Tecnología 4G (LTE) 17

5.4. Tiempo de establecimiento de llamada 18

5.4.1. Tecnología 2G (GSM) 19

5.4.2. Tecnología 3G (UMTS) 19

5.5. Calidad de voz de los servicios telefónicos 20

5.5.1. Tecnología 2G (GSM) 21

5.5.2. Tecnología 3G (UMTS) 21

5.6. Retardo local 22

5.6.1. Tecnología 3G (UMTS) 23

5.6.2. Tecnología 4G (LTE) 23

5.7. Relación entre velocidad de transferencia de datos respecto a la velocidad aprovisionada (contratada) ... 24
5.7.1. Tecnología 3G (UMTS) ... 25
5.7.1.1. Desempeño promedio de la velocidad de descarga ... 25
5.7.1.2. Distribución de distritos por rango de desempeño de velocidad de descarga por operador ... 26
5.7.1.3. Velocidad de descarga promedio ... 27
5.7.1.4. Desempeño promedio de la velocidad de envío ... 28
5.7.2. Tecnología 4G (LTE) ... 29
5.7.2.1. Desempeño promedio de la velocidad de descarga ... 29
5.7.2.2. Velocidad de descarga promedio ... 30
5.7.2.3. Distribución de distritos por rango de desempeño por operador ... 31
5.7.2.4. Desempeño promedio de la velocidad de envío ... 32

6. Resumen de resultados obtenidos ... 34

7. Plan de mejoras y eventual aplicación del Factor de Ajuste de Calidad ... 38
7.1. Sobre el plan de mejoras ... 39
7.2. Factor de Ajuste de Calidad ... 40

8. Conclusiones ... 43

Apéndices ... 47

Apéndice A – Porcentaje de llamadas no exitosas por provincia ... 48
Apéndice B – Porcentaje de llamadas interrumpidas por provincia ... 49
Apéndice C – Porcentaje de área de cobertura (precisión de la cobertura) por provincia ... 50
Apéndice D – Tiempo de establecimiento de llamada por provincia ... 52
Apéndice E – Calidad de voz de los servicios telefónicos por provincia ... 53
Apéndice F – Retardo local por provincia ... 54
Apéndice G – Desempeño promedio de la velocidad de descarga y envío medida respecto de la velocidad aprovisionada por provincia ... 55
Apéndice H - CLR: Detalle de los porcentajes para los indicadores de precisión de cobertura, llamada

no exitosa, llamada interrumpida, tiempo de establecimiento de llamada, nota de calidad de voz, retardo local y desempeño de la velocidad medida respecto a la contratada para las redes 2G, 3G y 4G por distrito 57
Apéndice I - CLR: Porcentajes de cumplimiento para los indicadores de precisión de cobertura, llamada no exitosa, llamada interrumpida, tiempo de establecimiento de llamada, nota de calidad de voz, retardo local y desempeño de la velocidad medida respecto a la contratada para las redes 2G, 3G y 4G por distrito 107
Apéndice J - ICE: Detalle de los porcentajes para los indicadores de precisión de cobertura, llamada no exitosa, llamada interrumpida, tiempo de establecimiento de llamada, nota de calidad de voz, retardo local y desempeño de la velocidad medida respecto a la contratada para las redes 2G, 3G y 4G por distrito 165
Apéndice K - ICE: Porcentajes de cumplimiento para los indicadores de precisión de cobertura, llamada no exitosa, llamada interrumpida, tiempo de establecimiento de llamada, nota de calidad de voz, retardo local y desempeño de la velocidad medida respecto a la contratada para las redes 2G, 3G y 4G por distrito 214
Apéndice L - TLF: Detalle de los porcentajes para los indicadores de precisión de cobertura, llamada no exitosa, llamada interrumpida, tiempo de establecimiento de llamada, nota de calidad de voz, retardo local y desempeño de la velocidad medida respecto a la contratada para las redes 2G, 3G y 4G por distrito 273
Apéndice M - TLF: Porcentajes de cumplimiento para los indicadores de precisión de cobertura, llamada no exitosa, llamada interrumpida, tiempo de establecimiento de llamada, nota de calidad de voz, retardo local y desempeño de la velocidad medida respecto a la contratada para las redes 2G, 3G y 4G por distrito 321

sutel
SUPERINTENDENCIA DE TELECOMUNICACIONES

Introducción y Metodología

1. Introducción

El proceso continuo de evaluación nacional de la calidad del servicio de las redes móviles permite conocer la evolución de la calidad del servicio ofrecida a los usuarios finales por parte de los operadores CLR, ICE y TLF en sus redes 2G, 3G y 4G.

A partir del procesamiento y análisis de los datos obtenidos en las mediciones ejecutadas durante el año 2019[1], se obtuvieron resultados específicos por operador y tecnología. En el presente documento se sintetizan los principales resultados, de conformidad con los siguientes indicadores de calidad correspondientes al RPCS vigente[2]:

a. Porcentaje de llamadas no exitosas[3]

b. Calidad de voz en servicio telefónicos[4]

c. Tiempo de establecimiento de llamada[5]

d. Porcentaje de llamadas interrumpidas[6]

e. Área de cobertura del servicio móvil (precisión de la cobertura)[7]

f. Retardo local[8]

g. Relación entre velocidad de transferencia de datos respecto a la velocidad aprovisionada[9]

[1] En el periodo comprendido entre el 20 de junio y el 31 de diciembre del 2019 (con horarios de medición entre las 6:00 a.m. y las 11:00 p.m.).
[2] El Reglamento de prestación y calidad de servicio fue publicado el 17 de febrero del año 2017 en el Alcance N°36 del Diario Oficial La Gaceta, y su entrada en vigencia fue a partir del 17 de febrero del año 2018.
[3] Indicador evaluado según "Metodología de medición aplicable a los servicios de telefonía móvil del reglamento de prestación y calidad de servicios" aprobada por el Consejo mediante resolución RCS-019-2018, y publicada en el Alcance N° 42 de La Gaceta del 27 de febrero del 2018.
[4] En el periodo comprendido entre el 20 de junio y el 31 de diciembre del 2019 (con horarios de medición entre las 6:00 a.m. y las 11:00 p.m.)
[5] En el periodo comprendido entre el 20 de junio y el 31 de diciembre del 2019 (con horarios de medición entre las 6:00 a.m. y las 11:00 p.m.)
[6] En el periodo comprendido entre el 20 de junio y el 31 de diciembre del 2019 (con horarios de medición entre las 6:00 a.m. y las 11:00 p.m.)
[7] En el periodo comprendido entre el 20 de junio y el 31 de diciembre del 2019 (con horarios de medición entre las 6:00 a.m. y las 11:00 p.m.)
[8] Indicador evaluado según "Metodología de medición aplicable a los servicios de acceso a Internet del reglamento de prestación y calidad de servicios" aprobada por el Consejo mediante resolución RCS-019-2018, y publicada en el Alcance N° 42 de La Gaceta del 27 de febrero del 2018.
[9] En el periodo comprendido entre el 20 de junio y el 31 de diciembre del 2019 (con horarios de medición entre las 6:00 a.m. y las 11:00 p.m.).

2. Detalle del espectro concesionado a los operadores evaluados

En la tabla a continuacion se detallan los segmentos de espectro concesionados a cada operador de servicios móviles y la respectiva distribucion y tecnología implementada.

Tabla 1. Distribución del espectro concesionado por operador, detalle de la tecnología implementada, total de espectro concesionado[10]

Banda (MHz)	Operador	Tecnología	Segmento (MHz) Uplink	Segmento (MHZ) Downlink	Total asignado (MHz)
850	ICE	UMTS	824.0 - 843.7	869.0 - 888.7	40
1800	ICE	GSM	1710.0 - 1730.0	1805.0 - 1825.0	40
1900/2100	ICE	UMTS	1920.0 - 1940.0	2110.0 - 2130.0	40
2600	ICE	LTE	2500.0 - 2520.0	2620.0 - 2640.0	40
1800	CLR	GSM/LTE	1730.0 - 1760.0	1825.0 - 1855.0	60
1900/2100	CLR	UMTS	1940.0 - 1960.0	2130.0 - 2150.0	40
850	TLF	UMTS	843.8 - 849.0	888.7 - 894.0	10
1800	TLF	GSM/LTE	1760.0 - 1785.0	1855.0 - 1880.0	50
1900/2100	TLF	UMTS	1960.0 - 1980.0	2150.0 - 2170.0	40

Fuente: SUTEL, Dirección General de Calidad.



[10] La tabla incluye las concesiones de espectro de los contratos C-001-2017-MICITT y C-002-2017-MICITT, Concesiones vigentes a partir del 23 de abril del 2018. Adicionalmente, la tecnología indicada corresponde a la de mayor nivel de ocurrencia en las mediciones efectuadas.

3. Sistema de medición utilizado

El sistema de medición utilizado por Sutel durante el año 2019 consistió, por primera vez, en un conjunto de sondas de medición distribuidas en vehículos y servidores robustos de control y medición como contraparte de los equipos remotos, que permiten la recolección, almacenamiento y procesamiento de grandes cantidades de datos, y que se encuentra a disposición de esta Superintendencia gracias al arrendamiento operativo tramitado entre Sutel y el Consorcio SPC Telecentinel – Nae Comunicacions SL (en adelante Consorcio SPC-Nae) mediante el Addemdum N°1 a la licitación pública internacional 2016LI-000001-SUTEL *"Arrendamiento Operativo de un Sistema Distribuido de Medición de la Calidad de Servicios de Telecomunicaciones a Nivel Nacional"*.

La utilización de sondas de medición se encuentra identificado por la Unión Internacional de Telecomunicaciones (UIT), como una de las opciones de metodologías de medición para evaluar la calidad de servicio, de conformidad con la recomendación UIT-T E.806 (06/2019)[11] denominada *"Campañas de medición sistemas de monitoreo y metodologías de muestreo para monitorear la calidad de servicio de redes móviles"*.

[11] Documento disponible en: https://www.itu.int/rec/T-REC-E.806/es

4. Metodología aplicada para la recopilación de los datos de medición

Las mediciones que se efectúan con el sistema de sondas de medición descrito en la sección anterior cumplen a cabalidad con las disposiciones de la RCS-019-2018 *"Resolución sobre Metodologías de Medición Aplicables al Reglamento de Prestación y Calidad de los Servicios"*. La calidad de los servicios móviles tanto en lo relativo al servicio de llamadas como de Internet móvil, se evalúa anualmente a nivel nacional por la SUTEL, mediante pruebas de campo del tipo *"drive test"*. Las etapas de este proceso[13] son:

- Recolección de insumos para delimitar las zonas por evaluar
- Delimitación del plan anual y cronograma
- Ejecución de las pruebas de campo tipo *"drive test"*
- Procesamiento de los datos recopilados

4.1. Recolección de insumos para delimitar las zonas por evaluar

El principal insumo de las mediciones nacionales de calidad del servicio móvil son las capas o datos de cobertura brindados por los operadores, los cuales a su vez son publicadas por estos en sus respectivos sitios WEB.

A partir de estas capas y datos, la SUTEL delimita las zonas por evaluar a nivel nacional, demarcando todas aquellas áreas que cuentan al menos con cobertura en exteriores (cobertura amarilla). Dentro de estas zonas se recopilan de manera simultánea y por operador los siguientes indicadores:

a. Cobertura (intensidad de señal)
b. Estado de la llamada (llamadas no exitosas y llamadas caídas)
c. Tiempo de establecimiento de llamada (tiempo para establecer llamadas)
d. Calidad de voz (calidad de llamadas)
e. Retardo local
f. Desempeño de la velocidad medida respecto de la velocidad aprovisionada - contratada (desempeño de la velocidad)

4.2. Delimitación del plan anual y cronograma

Una vez delimitadas las zonas por evaluar, se definieron las regiones a ser abarcadas en los recorridos a cargo del contratista para la realización de las mediciones (Consorcio SPC-Nae), con el objetivo de que se programaran las fechas y rutas que permitieran la ejecución de las pruebas tipo *"drive test"* señaladas, recopilando la cantidad de muestras requerida y abarcando la mayor parte del territorio nacional. Dado el esquema de medición utilizado por primera vez durante el año 2019, el cronograma se ajustó con respecto a años anteriores para ser aplicado entre junio y diciembre.

[12] La resolución RCS-019-2018 fue publicada en el Alcance N° 42 de La Gaceta del 27 de febrero del 2018.
[13] Las etapas del proceso se encuentran detalladas en el procedimiento PR-DGC-20, aprobado por el Consejo de la SUTEL mediante acuerdo 010-050-2017, se la sesión ordinaria 050-2017 celebrada el día 28 de junio del 2017.

4.3. Ejecución de las pruebas de campo tipo *"drive test"*

Una vez concretado el plan y cronograma de mediciones, el equipo técnico del Consorcio SPC-Nae inició el proceso de recolección de datos de las redes móviles 2G, 3G y 4G de los operadores CLR, ICE y TLF.

Este proceso de recolección de datos se efectuó, como se indicó en el punto 3 de este informe, por medio de sondas de medición distribuidas en vehículos ejecutando recorridos tipo *"drive test"*, recopilando de forma conjunta y simultánea las condiciones de calidad ofrecidas por los tres operadores de redes de telefonía móvil e Internet móvil, de acuerdo con las metodologías denominadas *"Metodología de medición aplicable a los servicios de telefonía móvil del reglamento de prestación y calidad de servicios"* y *"Metodología de medición aplicable a los servicios de acceso a Internet del reglamento de prestación y calidad de servicios"*, aprobadas por el Consejo mediante resolución RCS-019-2018[14] *"Resolución sobre Metodologías de Medición aplicables al Reglamento de prestación y calidad de los servicios"*.

Tal y como se indicó, las mediciones efectuadas en el año 2019 iniciaron el 20 de junio y finalizaron el 31 de diciembre, con horarios de medición entre las 6:00 a.m. y las 11:00 p.m. Los recorridos hechos permitieron abarcar 468 distritos y recopilar un promedio por operador de aproximadamente 14 millones de muestras.

4.4. Procesamiento de los datos recopilados

Para el procesamiento de los datos recopilados, el personal del Consorcio SPC-Nae se encargó de la extracción de la información de los archivos generados durante la ejecución de las pruebas. Una vez extraídos los archivos y categorizados por operador, tecnología e indicador de calidad fueron remitidos al personal de la Dirección General de Calidad (DGC) de Sutel para su procesamiento.

Para realizar los procesos de filtrado y mezclado con las capas de información brindadas por los operadores, se utilizó la herramienta denominada Sistema de información Geográfica[15] (GIS por sus siglas en inglés), específicamente el software MapInfo Pro v.17.0.1. Considerando el volumen de información recopilada por cada operador, las condiciones de procesamiento de los equipos disponibles, y la adaptación necesaria para este nuevo esquema de mediciones, este proceso tardó aproximadamente 8 meses en culminarse.

Una vez seleccionadas las muestras válidas, se efectuó la comparación de estas respecto de los umbrales mínimos o máximos de calidad definidos en el RPCS vigente para la fecha de la evaluación correspondiente según la resolución RCS-152-2017 *"Umbrales de Cumplimiento para los Indicadores Establecidos en el Reglamento de Prestación y Calidad de Servicios (RPCS)"*. Este proceso de comparación permite estimar el porcentaje de cumplimiento para cada uno de los indicadores analizados.

[14] La resolución RCS-019-2018 fue publicada en el Alcance N° 42 de La Gaceta del 27 de febrero del 2018.
[15] La herramienta utilizada por SUTEL corresponde a Mapinfo versión 17.0.1.

sutel
SUPERINTENDENCIA DE TELECOMUNICACIONES

Resultados obtenidos en el estudio

5. Resultados obtenidos en el estudio

En la presente sección se detallan los resultados obtenidos a partir de la evaluación nacional de la calidad de los servicios de telefonía móvil e Internet móvil.

Es importante señalar que los resultados desagregados por provincia y distritos se encuentran en la sección de Apéndices del presente informe.

5.1. Llamadas no exitosas

A continuación, se muestran los resultados del indicador Porcentaje de llamadas no exitosas a nivel nacional por operador, para las tecnologías 2G y 3G, el año 2019. Este indicador evalúa la accesibilidad del servicio de telefonía móvil, contabilizando la cantidad de llamadas no exitosas respecto de la cantidad total de intentos válidos de llamada.

El umbral establecido para el año 2019 corresponde a un porcentaje inferior a un 3.5%, que consiste en una condición de calidad mínima permitida de acuerdo con el Reglamento de prestación y calidad de servicios vigente al periodo de la evaluación[16] y la citada resolución RCS-152-2017 *"Umbrales de Cumplimiento para los Indicadores Establecidos en el Reglamento de Prestación y Calidad de Servicios (RPCS)"*.

El desglose de los resultados de la evaluación del indicador de porcentaje de llamadas no exitosas por distrito, se muestran en los apéndices **H** para el Operador CLR, **J** para el operador ICE, y **L** para el operador TLF. Asimismo, los porcentajes de cumplimiento de porcentaje de llamadas no exitosas por distrito se encuentran detallados en los apéndices **I** para el Operador CLR, **K** para el operador ICE y **M** para el operador TLF. Los operadores deben brindar atención prioritaria a los distritos cuyo cumplimiento del porcentaje de llamadas no exitosas es inferior a 100%.

5.1.1. Tecnología 2G (GSM)

El gráfico 1 a continuación, comprende los resultados obtenidos de porcentaje de llamadas no exitosas para la tecnología 2G. De este es posible extraer que los tres operadores incumplen con el umbral reglamentario del 3.5%.

[16] Publicado el 17 de febrero del año 2017 en el Alcance N°36 del Diario Oficial La Gaceta, y su entrada en vigencia fue a partir del 17 de febrero del año 2018.

Gráfico 1. Porcentaje de llamadas no exitosas respecto del umbral (3,5 %) para la red 2G por operador, para el año 2019*

(cifras en porcentajes)

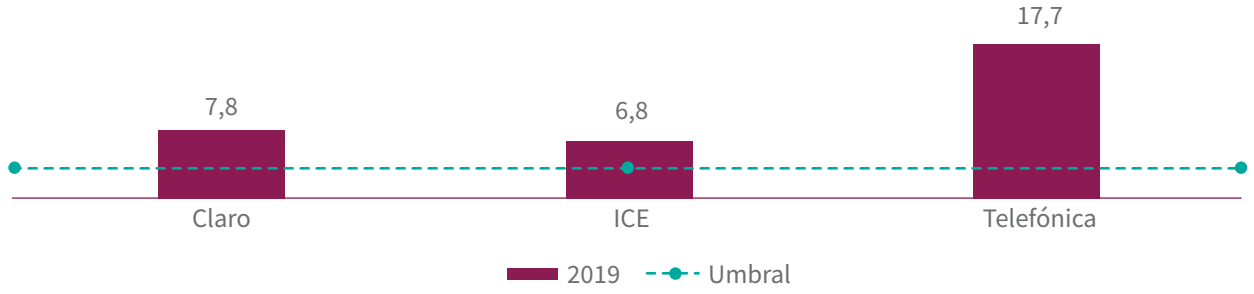

*Nota: *A menor porcentaje de llamadas no exitosas mejor la experiencia del usuario al intentar realizar una llamada telefónica.*
Fuente: SUTEL, Dirección General de Calidad.

El porcentaje de llamadas no exitosas en tecnología 2G del operador CLR es de un 7.8%, del operador ICE es de un 6.8% y del operador TLF es de un 17.7%.

En el gráfico 25 del **Apéndice A – Porcentaje de llamadas no exitosas por provincia**, se detalla el porcentaje de llamadas no exitosas registrado por provincia para la red 2G, para el año 2019.

5.1.2. Tecnología 3G (UMTS)

El gráfico 2 a continuación, comprende los resultados obtenidos de llamadas no exitosas para la tecnología 3G. De este es posible extraer que los operadores CLR y TLF cumplen el umbral reglamentario del 3.5% para el periodo 2019, mientras que el operador ICE lo incumple.

Gráfico 2. Porcentaje de llamadas no exitosas respecto del umbral (3.5%) para la red 3G por operador, para el año 2019

*(cifras en porcentajes)**

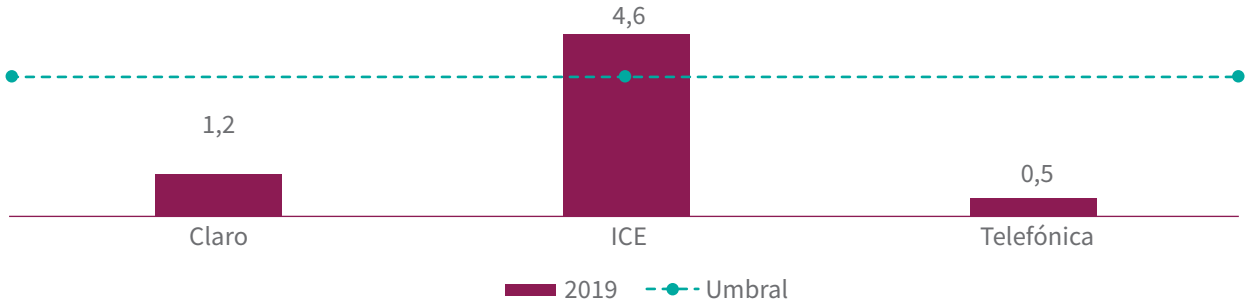

*Nota: *A menor porcentaje de llamadas no exitosas mejor la experiencia del usuario al intentar realizar una llamada telefónica.*
Fuente: SUTEL, Dirección General de Calidad.

El porcentaje de llamadas no exitosas en tecnología 3G del operador CLR es de un 1.2%, del operador ICE es de un 4.6% y del operador TLF es de un 0.5%.

En el gráfico 26 del **Apéndice A – Porcentaje de llamadas no exitosas por provincia**, se detalla el porcentaje de llamadas no exitosas registrado por provincia para la red 3G, para el año 2019.

5.2. Llamadas interrumpidas

A continuación, se muestran los resultados de porcentaje de llamadas interrumpidas a nivel nacional por operador, para las tecnologías 2G y 3G, en el año 2019. Este indicador evalúa la retenibilidad del servicio móvil, contabilizando las llamadas entrantes y salientes, correctamente establecidas, las cuales se caen o interrumpen antes de su terminación normal por parte del usuario, siendo dicha terminación temprana causada por la red del operador.

El umbral establecido corresponde a un porcentaje de llamadas interrumpidas inferior o igual a un 2%, que consiste en una condición de calidad mínima permitida de acuerdo con el Reglamento de prestación y calidad de servicios vigente al periodo de la evaluación[17] y la citada resolución RCS-152-2017 *"Umbrales de Cumplimiento para los Indicadores Establecidos en el Reglamento de Prestación y Calidad de Servicios (RPCS)"*.

El desglose de los resultados de la evaluación del indicador de porcentaje de llamadas interrumpidas por distrito, se muestran en los apéndices **H** para el Operador CLR, **J** para el operador ICE, y **L** para el operador TLF. Asimismo, los porcentajes de cumplimiento de llamadas interrumpidas por distrito se encuentran detallados en los apéndices **I** para el Operador CLR, **K** para el operador ICE y **M** para el operador TLF. Los operadores deben brindar atención prioritaria a los distritos cuyo porcentaje de cumplimiento de llamadas interrumpidas es inferior al 100 %.

5.2.1. Tecnología 2G (GSM)

El gráfico 3 a continuación, comprende los resultados obtenidos de porcentaje de llamadas interrumpidas para la tecnología 2G. De este es posible extraer que los operadores CLR, ICE y TLF incumplen el umbral reglamentario del 2% para el periodo 2019.

Gráfico 3. Porcentaje de llamadas interrumpidas respecto del umbral (2%) para la red 2G por operador, para el año 2019

*(cifras en porcentajes)**

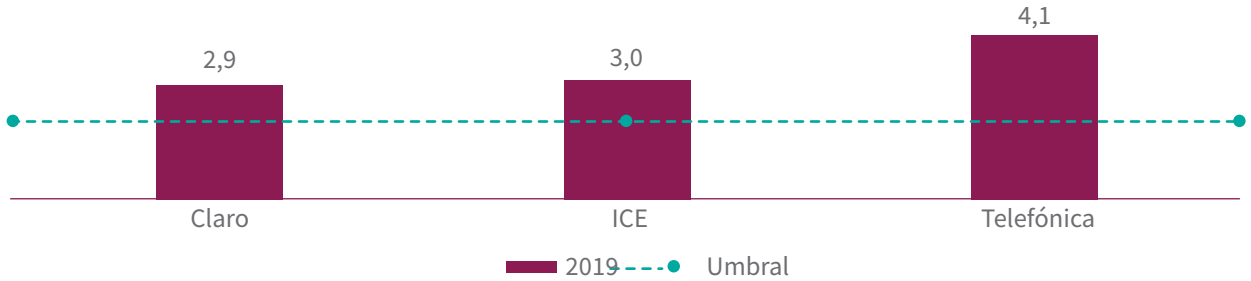

*Nota: *A menor porcentaje de llamadas no exitosas mejor la experiencia del usuario al intentar realizar una llamada telefónica.*
Fuente: SUTEL, Dirección General de Calidad.

[17] Publicado el 17 de febrero del año 2017 en el Alcance N°36 del Diario Oficial La Gaceta, y su entrada en vigencia fue a partir del 17 de febrero del año 2018.

El porcentaje de llamadas interrumpidas en tecnología 2G del operador CLR es de un 2.9%, del operador ICE es de un 3.0% y del operador TLF es de un 4.1%.

En el gráfico 27 del **Apéndice B – Porcentaje de llamadas interrumpidas por provincia**, se detalla el porcentaje de llamadas interrumpidas registrado por provincia para la red 2G, para el año 2019.

5.2.2. Tecnología 3G (UMTS)

El gráfico 4 a continuación, comprende los resultados obtenidos de llamadas interrumpidas para la tecnología 3G. De este es posible extraer que los tres operadores, CLR, ICE y TLF incumplen el umbral reglamentario del 2% para el periodo 2019.

Gráfico 4. Porcentaje de llamadas interrumpidas respecto del umbral (2%) para la red 3G por operador, para el año 2019

*(cifras en porcentajes)**

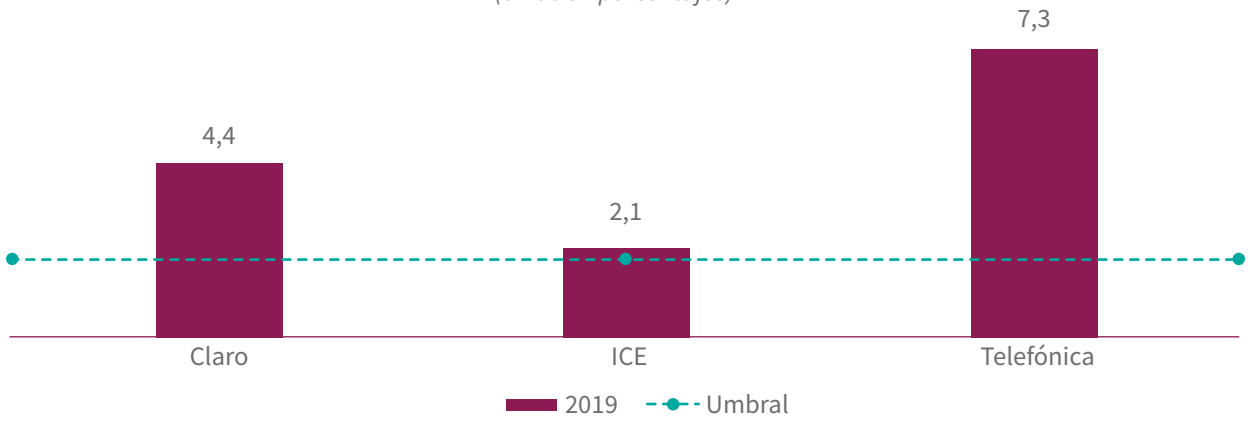

*Nota: *A menor porcentaje de llamadas no exitosas mejor la experiencia del usuario al intentar realizar una llamada telefónica.*
Fuente: SUTEL, Dirección General de Calidad.

El porcentaje de llamadas interrumpidas en tecnología 3G del operador CLR es de un 4.4%, del operador ICE es de un 2.1% y del operador TLF es de un 7.3%.

En el gráfico 28 del **Apéndice B – Porcentaje de llamadas interrumpidas por provincia**, se detalla el porcentaje de llamadas interrumpidas registrado por provincia para la red 3G, para el año 2019.

5.3. Área de cobertura (precisión de la cobertura)

A continuación, se muestran los resultados de porcentaje de área de cobertura (precisión de la cobertura) a nivel nacional por operador, para las tecnologías 2G, 3G y 4G, en el año 2019. Este indicador consiste en comprobar el nivel de intensidad de la señal obtenida en campo, respecto de la delimitación de cada tipo de cobertura reportada por los operadores y publicada en sus sitios WEB, a saber: dentro de edificaciones, dentro de vehículos automotores, solo exteriores, y fuera del área de cobertura.

El umbral establecido corresponde a un porcentaje de área de cobertura superior o igual a un 90%, que consiste en una condición de calidad mínima permitida de acuerdo con el Reglamento de prestación y calidad de servicios vigente al periodo de la evaluación[18] y la citada resolución RCS-152-2017 "*Umbrales de Cumplimiento para los Indicadores Establecidos en el Reglamento de Prestación y Calidad de Servicios (RPCS)*".

El cumplimiento por tipo de cobertura requirió como insumo las capas de cobertura aportadas por los operadores Claro, ICE y Telefónica facilitadas a inicios del año 2019.

El desglose de los resultados de la evaluación del indicador de área de cobertura por distrito, se muestran en los apéndices **H** para el Operador CLR, **J** para el operador ICE, y **L** para el operador TLF. Asimismo, los porcentajes de cumplimiento de área de cobertura por distrito se encuentran detallados en los apéndices **I** para el Operador CLR, **K** para el operador ICE y **M** para el operador TLF. Los operadores deben brindar atención prioritaria a los distritos cuyo porcentaje de cumplimiento de área de cobertura es inferior al 100%.

5.3.1. Tecnología 2G (GSM)

El gráfico 5 a continuación, comprende los resultados obtenidos de área de cobertura (precisión de la cobertura) para la tecnología 2G. De este es posible extraer que el operador ICE cumple el umbral reglamentario del 90% para el periodo 2019, mientras que CLR y TLF incumplen el umbral reglamentario.

Gráfico 5. Porcentaje de área de cobertura (precisión de la cobertura) respecto del umbral (90%) para la red 2G por operador, para el año 2019
*(cifras en porcentajes)**

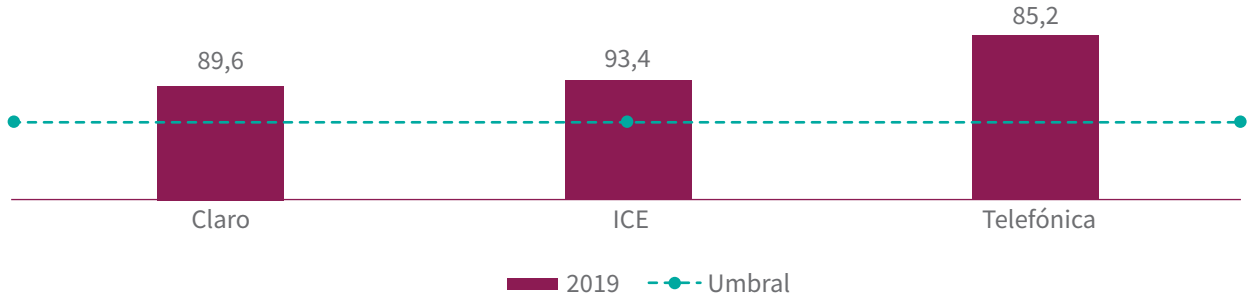

*Nota: *A mayor porcentaje de cobertura mayor precisión de la capa de cobertura publicada por el operador.*
Fuente: SUTEL, Dirección General de Calidad.

El porcentaje de área de cobertura (precisión de la cobertura) en tecnología 2G del operador CLR es de un 89.6%, del operador ICE es de un 93.4% y del operador TLF es de un 85.2%.

[18] Publicado el 17 de febrero del año 2017 en el Alcance N°36 del Diario Oficial La Gaceta, y su entrada en vigencia fue a partir del 17 de febrero del año 2018.

En el gráfico 29 del **Apéndice C – Porcentaje de área de cobertura (precisión de la cobertura) por provincia**, se detalla el porcentaje de área de cobertura registrado por provincia para la red 2G, en el año 2019.

5.3.2. Tecnología 3G (UMTS)

El gráfico 6 a continuación, comprende los resultados obtenidos de área de cobertura (precisión de la cobertura) para la tecnología 3G. De este es posible extraer que los operadores ICE y TLF cumplen el umbral reglamentario del 90% en el periodo 2019, CLR incumple el umbral reglamentario.

Gráfico 6. Porcentaje de área de cobertura (precisión de la cobertura) respecto del umbral (90%) para la red 3G por operador, para el año 2019

*(cifras en porcentajes)**

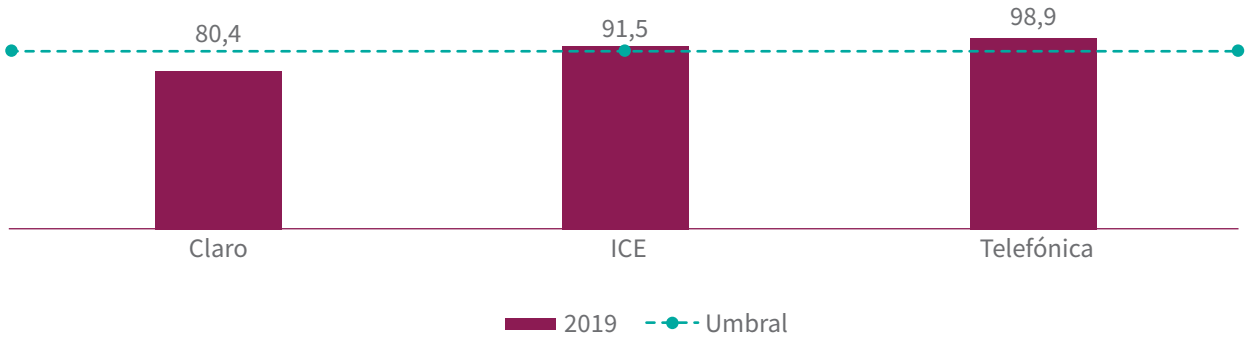

*Nota: *A menor porcentaje de llamadas no exitosas mejor la experiencia del usuario al intentar realizar una llamada telefónica.*
Fuente: SUTEL, Dirección General de Calidad.

El porcentaje de área de cobertura (precisión de la cobertura) en tecnología 3G del operador CLR es de un 80.4%, del operador ICE es de un 91.5% y del operador TLF es de un 98.9%.

En el gráfico 30 del **Apéndice C – Porcentaje de área de cobertura (precisión de la cobertura) por provincia**, se detalla el porcentaje de área de cobertura registrado por provincia para la red 3G, para el año 2019.

5.3.3. Tecnología 4G (LTE)

El gráfico 7 a continuación, comprende los resultados obtenidos de área de cobertura (precisión de la cobertura) para la tecnología 4G como evolución desde el año 2015 hasta el 2019. De este es posible extraer que para el período 2019 el operador TLF cumple el umbral reglamentario del 90%, mientras que CLR y el ICE lo incumplen.

Gráfico 7. Evolución del porcentaje de área de cobertura (precisión de la cobertura) respecto del umbral (90%) para la red 4G por operador, para para los años 2015, 2016, 2017, 2018 y 2019

*(cifras en porcentajes)**

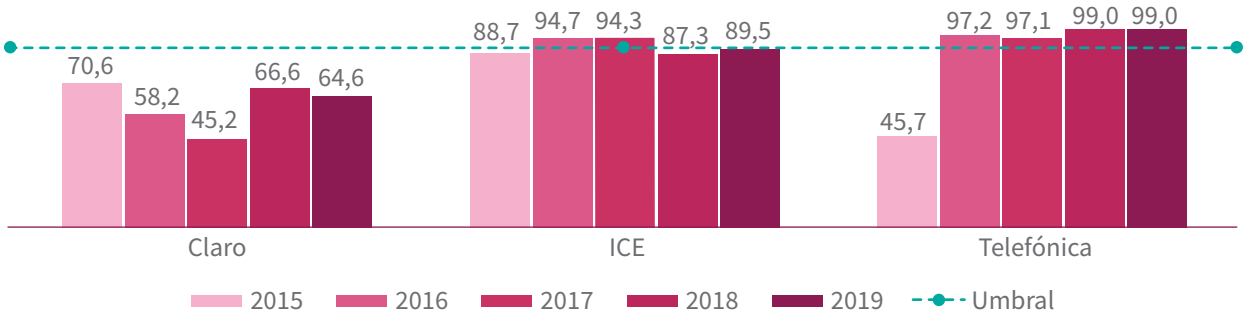

*Nota: *A menor porcentaje de llamadas no exitosas mejor la experiencia del usuario al intentar realizar una llamada telefónica.*
Fuente: SUTEL, Dirección General de Calidad.

El porcentaje de área de cobertura en tecnología 4G (precisión de la cobertura) para el año 2019 del operador CLR es de un 64.6%, del operador ICE es de un 89.5% y del operador TLF es de un 99.0%.

En el gráfico 31 del **Apéndice C – Porcentaje de área de cobertura (precisión de la cobertura) por provincia**, se detalla el porcentaje de área de cobertura registrado por provincia para la red 4G, para los años 2016, 2017, 2018 y 2019.

5.4. Tiempo de establecimiento de llamada

A continuación, se muestran los resultados de tiempo de establecimiento de llamada a nivel nacional por operador, para las tecnologías 2G y 3G, en el año 2019. Este indicador corresponde al tiempo de espera entre la marcación completa del número de destino en una llamada telefónica y el momento en que la red le brinda algún tipo de respuesta al usuario[19]. Siendo el umbral de cumplimiento menor a 8 segundos según el Reglamento de prestación y calidad de servicios, vigente para el período de evaluación[20] y la citada resolución RCS-152-2017 *"Umbrales de Cumplimiento para los Indicadores Establecidos en el Reglamento de Prestación y Calidad de Servicios (RPCS)"*.

Para este indicador se tomaron en consideración la totalidad de llamadas establecidas recolectadas dentro de las capas de cobertura de cada operador.

El desglose de los resultados de la evaluación del indicador de tiempo de establecimiento de llamada por distrito, se muestran en los apéndices **H** para el Operador CLR, **J** para el operador ICE, y **L** para el operador TLF. Asimismo, los porcentajes de cumplimiento de tiempo de establecimiento de llamada por distrito se encuentran detallados en los apéndices **I** para el Operador CLR, **K** para el operador ICE y **M** para el operador TLF. Los operadores deben brindar atención prioritaria a los distritos cuyo porcentaje de cumplimento de tiempo de establecimiento es inferior a un 100%.

[19] La información de este indicador se extrae del indicador: tiempo de establecimiento de llamadas hasta la alerta (Call setup time to Alerting) [seg]
[20] Publicado el 17 de febrero del año 2017 en el Alcance N°36 del Diario Oficial La Gaceta, y su entrada en vigencia fue a partir del 17 de febrero del año 2018.

5.4.1. Tecnología 2G (GSM)

El gráfico 8 a continuación, comprende los resultados obtenidos de tiempo de establecimiento de llamada para la tecnología 2G. De este es posible extraer que los operadores CLR, ICE y TLF cumplen el umbral reglamentario correspondiente a 8 segundos.

Gráfico 8. Tiempo de establecimiento de llamada respecto del umbral (8 segundos) para la red 2G por operador, para el año 2019

*(cifras en segundos)**

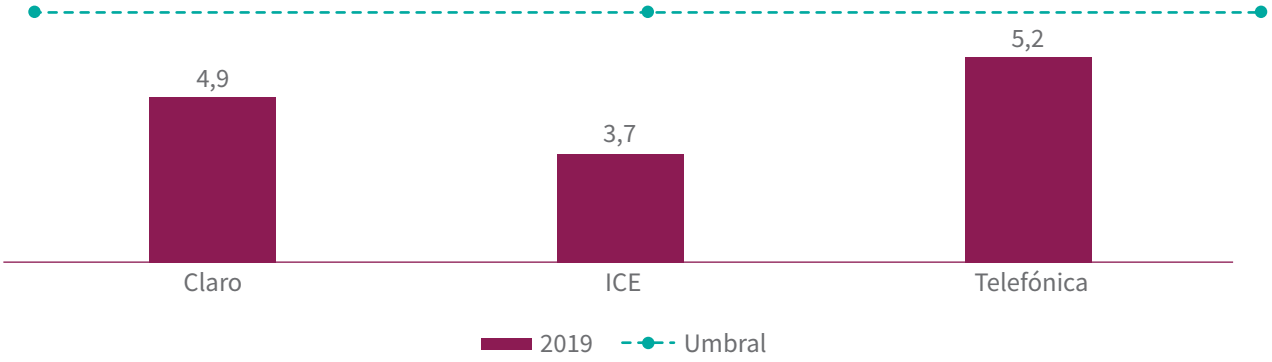

*Nota: *A menor tiempo para establecer las llamadas, mejor será la experiencia del usuario al intentar realizar una llamada telefónica.*
Fuente: SUTEL, Dirección General de Calidad.

El tiempo de establecimiento de llamada del operador CLR es de 4.9 segundos, del operador ICE es de 3.7 segundos y del operador TLF es de 5.2 segundos.

En el gráfico 32 del **Apéndice D – Tiempo de establecimiento de llamada por provincia**, se detalla el tiempo de establecimiento registrado por provincia para la red 2G, para el año 2019.

5.4.2. Tecnología 3G (UMTS)

El gráfico 9 a continuación, comprende los resultados obtenidos de tiempo de establecimiento de llamada para la tecnología 3G. De este es posible extraer que todos los operadores cumplen con el umbral reglamentario correspondiente a 8 segundos.

Gráfico 9. Tiempo de establecimiento de llamada respecto del umbral (8 segundos) para la red 3G por operador, para el año 2019

*(cifras en segundos)**

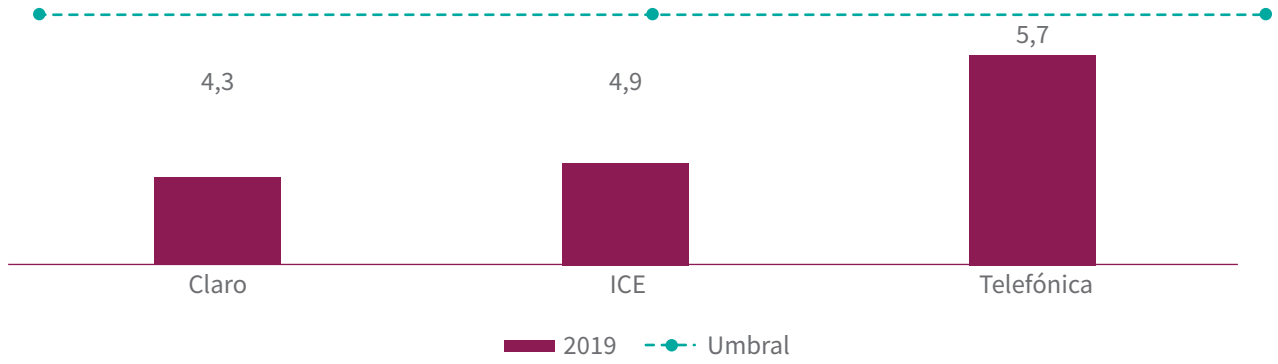

*Nota: *A menor tiempo para establecer las llamadas, mejor será la experiencia del usuario al intentar realizar una llamada telefónic.*
Fuente: SUTEL, Dirección General de Calidad.

El tiempo de establecimiento de llamada del operador CLR es de 4.3 segundos, del operador ICE es de 4.9 segundos y del operador TLF es de 5.7 segundos.

En el gráfico 33 del **Apéndice D – Tiempo de establecimiento de llamada por provincia**, se detalla el tiempo de establecimiento registrado por provincia para la red 3G, para el año 2019.

5.5. Calidad de voz de los servicios telefónicos

A continuación, se muestran los resultados de calidad de voz a nivel nacional por operador, para las tecnologías 2G y 3G, en el año 2019. Para la evaluación de este indicador se ejecutaron comunicaciones de prueba tipo *"ON NET"* en las que se aplicó el algoritmo POLQA (*Perceptual Objective Listening Quality Assessment*) descrito en la recomendación UIT-T P.863, esto de acuerdo con lo que se indica en el artículo 36 del Reglamento de prestación y calidad de servicios vigente para el período de evaluación.

Los resultados que se obtienen producto de la evaluación de calidad de voz varían de 1 MOS[21] a 5 MOS, siendo 1 MOS equivalente a deficiente y 5 MOS equivalente a excelente. El umbral establecido en el Reglamento de prestación y calidad de servicios vigente para el período de evaluación y la resolución Reglamento de prestación y calidad de servicios vigente, es igual o mayor a 3.25 MOS.

Para el procedimiento de cálculo del presente indicador se tomaron en consideración la totalidad de llamadas establecidas recolectadas dentro de las capas de cobertura de cada operador.

El desglose de los resultados de la evaluación del indicador de calidad de voz por distrito, se muestran en los apéndices **H** para el Operador CLR, **J** para el operador ICE, y **L** para el operador TLF. Asimismo, los porcentajes de cumplimiento de calidad de voz por distrito se encuentran detallados en los apéndices **I** para el Operador CLR, **K** para el operador ICE y **M** para el operador TLF. Los operadores deben brindar atención prioritaria a los distritos cuyo porcentaje de cumplimiento de calidad de voz es inferior a 100%.

[21] Entiéndase MOS (nota media de opinión) como la unidad de evaluación de la calidad de voz o calidad de la llamada.

5.5.1. Tecnología 2G (GSM)

El gráfico 10 a continuación, comprende los resultados obtenidos de calidad de voz para la tecnología 2G. De este es posible extraer que los tres operadores CLR, ICE y TLF cumplen con el umbral reglamentario de 3.25 MOS.

Gráfico 10. Nota de calidad de voz respecto del umbral (3.25 MOS) para la red 2G por operador, para el año 2019

*(cifras en unidades)**

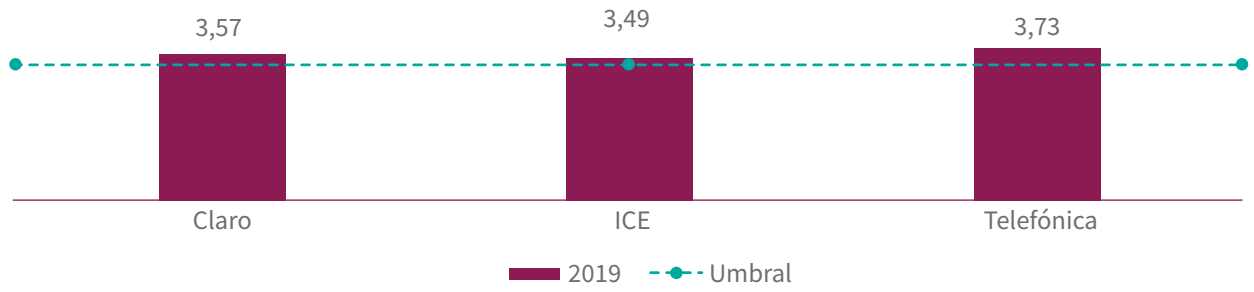

*Nota: *A mayor nota de calidad de voz, mejor será la nitidez y calidad de la voz en una llamada telefónica.*
Fuente: SUTEL, Dirección General de Calidad.

La nota de calidad de voz del operador CLR es de 3.57 MOS, del operador ICE es de 3.49 MOS y del operador TLF es de 3.73 MOS.

En el gráfico 34 del **Apéndice E – Calidad de voz de los servicios telefónicos por provincia**, se detalla la nota de calidad de voz registrada por provincia para la red 2G, para el año 2019.

5.5.2. Tecnología 3G (UMTS)

El gráfico 11 a continuación, comprende los resultados obtenidos de calidad de voz para la tecnología 3G. De este es posible extraer que los operadores CLR, ICE y TLF cumplen con el umbral reglamentario de 3.25 MOS.

Gráfico 11. Nota de calidad de voz respecto del umbral (3.25 MOS) para la red 3G por operador, para el año 2019

*(cifras en unidades)**

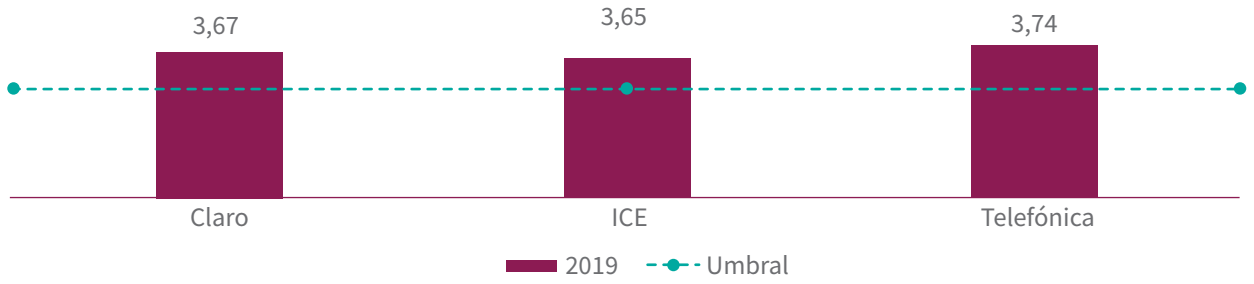

*Nota: *A mayor nota de calidad de voz, mejor será la nitidez y calidad de la voz en una llamada telefónica.*
Fuente: SUTEL, Dirección General de Calidad.

La nota de calidad de voz del operador CLR es de 3.67 MOS, del operador ICE es de 3.65 MOS y del operador TLF es de 3.74 MOS.

En el gráfico 35 del **Apéndice E – Calidad de voz de los servicios telefónicos por provincia**, se detalla la nota de calidad de voz registrada por provincia para la red 3G, para el año 2019.

5.6. Retardo local

El indicador de retardo se evalúa realizando pruebas de ping, en cada una de estas se realiza el envío de 100 paquetes *ICMP Eco Request* y contabiliza el tiempo que se tarda en recibir cada una de las respuestas *ICMP Echo Reply*. El valor promedio de las 100 respuestas corresponde al resultado de una prueba de ping.

La evaluación del indicador de retardo local se realiza efectuando las pruebas de ping contra un servidor dedicado para dicho propósito y ubicado dentro del territorio costarricense, específicamente en el Punto Neutro de Intercambio de Tráfico (IXP), administrado por NIC Costa Rica, denominado CRIX, esto de conformidad con lo dispuesto en el artículo 44 del Reglamento de prestación y calidad de servicios, vigente para el período de evaluación[22].

En relación con el servidor de medición, se utilizó uno con capacidad suficiente para atender los requerimientos de la evaluación señalada. La tabla 2 muestra un resumen con las características más importantes de este servidor.

Tabla 2. Características del servidor de medición local

Característica	Descripción
Ubicación	CRIX
Sistema Operativo	OS Template CentOS 7.3 x64
Velocidad de conexión a Internet	40 Mbps simétrico
Tipo de servidor	Virtualizado
Memoria RAM asignada	3072MB de RAM

Fuente: SUTEL, Dirección General de Calidad.

[22] Publicado el 17 de febrero del año 2017 en el Alcance N°36 del Diario Oficial La Gaceta, y su entrada en vigencia fue a partir del 17 de febrero del año 2018.

El desglose de los resultados de la evaluación del indicador retardo local por distrito, se muestran en los apéndices **H** para el Operador CLR, **J** para el operador ICE, y **L** para el operador TLF. Asimismo, los porcentajes de cumplimiento de calidad de voz por distrito se encuentran detallados en los apéndices **I** para el Operador CLR, **K** para el operador ICE y **M** para el operador TLF. Los operadores deben brindar atención prioritaria a los distritos cuyo porcentaje de cumplimiento de retardo local es inferior a 100%.

5.6.1. Tecnología 3G (UMTS)

El gráfico 12 a continuación, comprende los resultados obtenidos de retardo local para la tecnología 3G. De este es posible extraer que los operadores CLR, ICE y TLF incumplen con el umbral reglamentario de 95%.

Gráfico 12. Cumplimiento de retardo local respecto del umbral para la red 3G por operador, para el año 2019

*(cifras en porcentajes)**

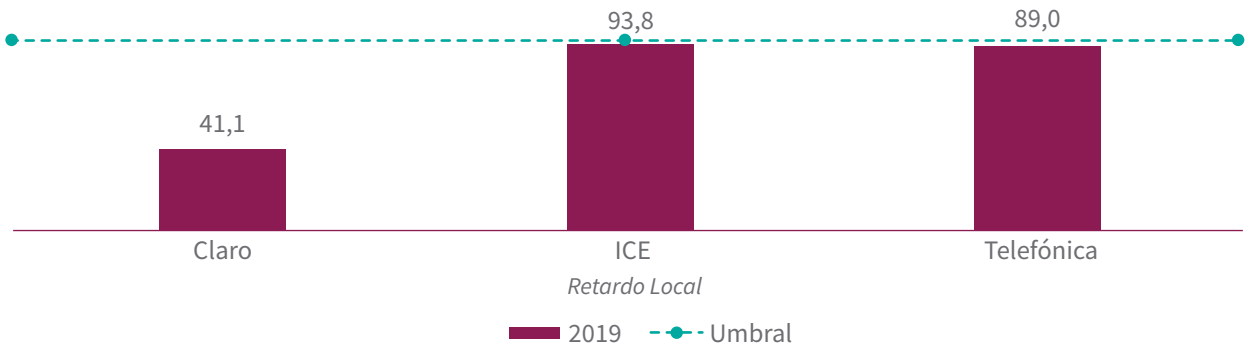

*Nota: *A mayor porcentaje de cumplimiento, mejor es la experiencia del usuario al utilizar el servicio.*
Fuente: SUTEL, Dirección General de Calidad.

El porcentaje de muestras que cumplen con el umbral reglamentario para el indicador retardo local en tecnología 3G del operador CLR es de 41.1%, en el caso del ICE[23] es 93.8% y para TLF 89.0%.

En el gráfico 36 del **Apéndice F – Retardo local por provincia, se detalla la nota de retardo local registrada por provincia y operador para la red 3G, en el año 2019**.

5.6.2. Tecnología 4G (LTE)

El gráfico 13 a continuación, comprende los resultados obtenidos de retardo local para la tecnología 4G. De este es posible extraer que los operadores CLR, ICE y TLF cumplen con el umbral reglamentario de 95%.

[23] Sobre el resultado del retardo local del operador ICE, resulta importante señalar que a pesar de que la dirección IP del servidor de pruebas es nacional, por las condiciones de enrutamiento del operador, al efectuar las pruebas se realizan saltos internacionales, lo que genera un incremento en los tiempos registrados.

Gráfico 13. Cumplimiento de retardo local respecto del umbral para la red 4G por operador, para el año 2019

*(cifras en porcentajes)**

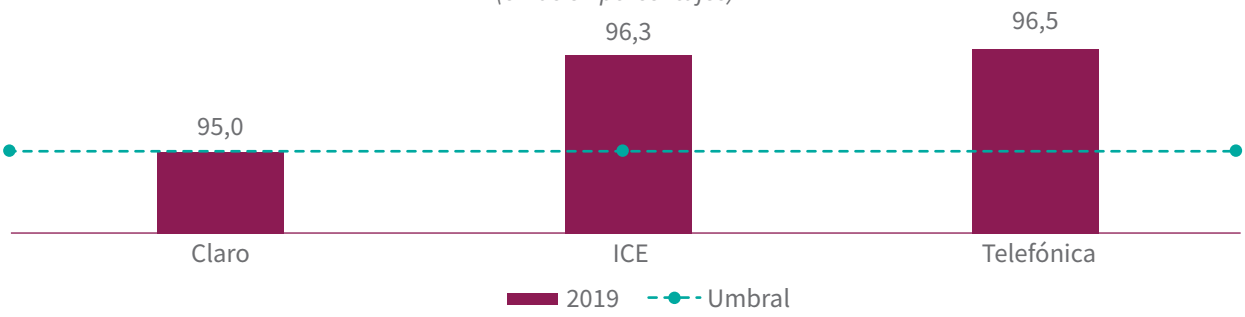

*Nota: * A mayor porcentaje de cumplimiento, mejor es la experiencia del usuario al utilizar el servicio.*
Fuente: SUTEL, Dirección General de Calidad.

El porcentaje de muestras que cumplen con el umbral reglamentario para el indicador retardo local en tecnología 4G del operador CLR es de 95.0%, en el caso del ICE[24] es 96.3% y para TLF 96.5%.

En el gráfico 37 del **Apéndice F – Retardo local por provincia, se detalla la nota de retardo local registrada por provincia para la red 4G, para el año 2019**.

5.7. Relación entre velocidad de transferencia de datos respecto a la velocidad aprovisionada (contratada)

A continuación, se muestra el resultado de desempeño de la velocidad de descarga y envío a nivel nacional por operador, para las tecnologías 3G para el año 2019, y 4G para los años 2015, 2016, 2017, 2018 y 2019. La evaluación del indicador de relación entre velocidad de transferencia de datos respecto a la velocidad aprovisionada se realizó a partir de la aplicación de la metodología "Metodología de medición aplicable a los servicios de acceso a Internet del reglamento de prestación y calidad de servicios", aprobadas por el Consejo mediante resolución RCS-019-2018[25] *"Resolución sobre Metodologías de Medición aplicables al Reglamento de prestación y calidad de los servicios"*. Las mediciones se efectuaron en movimiento recopilando así las muestras de velocidad instantánea.

En relación con el servidor de medición, se utilizó uno con capacidad suficiente para atender los requerimientos de las evaluaciones relacionadas con transferencia de datos, tanto de envío como de descarga. La tabla 3 muestra un resumen con las características más importantes del servidor de medición.

Tabla 3. Características del servidor de medición

Característica	Descripción
Ubicación	NAP de las Américas
Sistema Operativo	CentOS 7.x
Velocidad de conexión a Internet	400 Mbps a 1 Gbps
Tipo de servidor	Virtualizado
Memoria RAM asignada	1 GB de RAM

Fuente: SUTEL, Dirección General de Calidad.

[24] Idem a 23.
[25] La resolución RCS-019-2018 fue publicada en el Alcance N° 42 de La Gaceta del 27 de febrero del 2018

Para el procedimiento de cálculo del presente indicador se tomaron en consideración la totalidad de muestras de velocidad instantánea recolectadas dentro de las capas de cobertura de cada operador correspondientes a dos tipos de cobertura (interiores y dentro de vehículos) .

Tal y como se señaló anteriormente, en la presente sección se abordan los resultados de desempeño de la velocidad de descarga y envío, para el detalle de la evolución del desempeño promedio de la velocidad medida de descarga envío nacional para la red 4G, así como el desempeño promedio de la velocidad de descarga y envío por provincia referirse al **Apéndice G – Porcentaje de desempeño de la velocidad de descarga y envío a nivel país y por provincia**. Adicionalmente, el desglose de los resultados de la evaluación del indicador de desempeño de la velocidad de descarga y envío, así como la velocidad promedio de descarga y envío por distrito, se muestran en los apéndices **H** para el Operador CLR, **J** para el operador ICE, y **L** para el operador TLF. Asimismo, los porcentajes de cumplimiento de la relación entre la velocidad de transferencia de datos de descarga y envío respecto de la velocidad aprovisionada se encuentran detallados en los apéndices **I** para el Operador CLR, **K** para el operador ICE y **M** para el operador TLF. Los operadores deben brindar atención prioritaria a los distritos cuyo porcentaje de cumplimiento de la relación entre la velocidad de transferencia respecto de la velocidad aprovisionada es inferior a 100%.

5.7.1. Tecnología 3G (UMTS)

5.7.1.1. Desempeño promedio de la velocidad de descarga

El gráfico 14 a continuación, comprende los resultados obtenidos del porcentaje de desempeño promedio de la velocidad medida de descarga respecto de la velocidad aprovisionada para la tecnología 3G. De este se puede extraer que los operadores CLR, ICE y TLF, superan el umbral reglamentario del 50% aplicable para el año 2019.

Gráfico 14. Desempeño promedio de la velocidad medida de descarga respecto del umbral (50%) para la red 3G por operador, para el año 2019

*(cifras en porcentajes)**

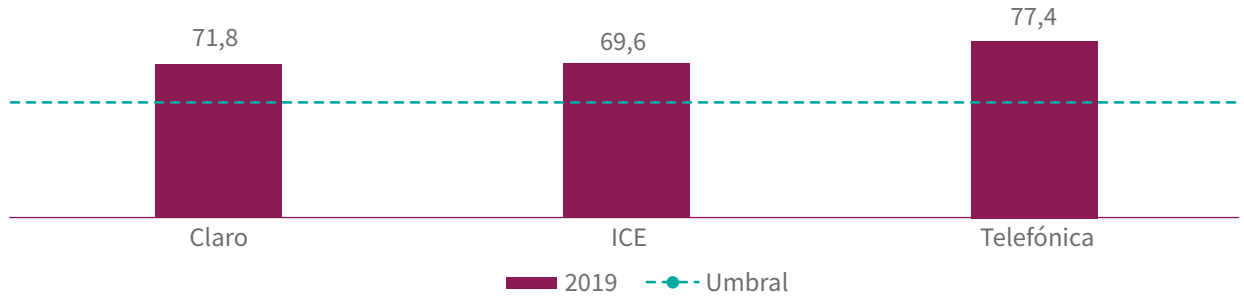

*Nota: *A mayor porcentaje de desempeño mejor será la experiencia del usuario al navegar o descargar datos de Internet.*
Fuente: SUTEL, Dirección General de Calidad.

[26] Es importante indicar que se excluye la cobertura en exteriores dado este nivel de señal no permite la correcta operación del servicio de Internet móvil.

El porcentaje de desempeño promedio de la velocidad medida de descarga del operador CLR es de 71.8%, del operador ICE es 69.6% y del operador TLF es de 77.4%.

A continuación, en el gráfico 15 se observa la evolución entre los años 2015 y 2019 del porcentaje de desempeño promedio de la velocidad medida de descarga respecto de la velocidad aprovisionada en tecnología 3G para los tres operadores.

Gráfico 15. Evolución del Desempeño promedio de la velocidad medida de descarga respecto del umbral (50%) para el período 2015-2019 para la red 3G por operador

*(cifras en porcentajes)**

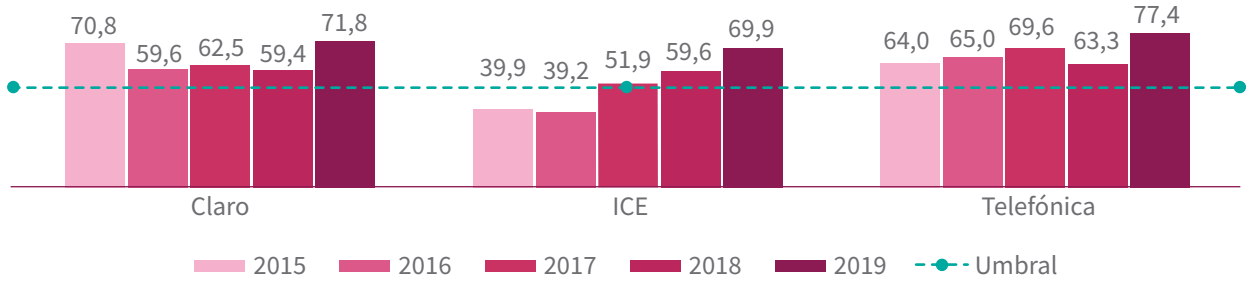

*Nota: * A mayor porcentaje de desempeño, mejor es la experiencia del usuario al navegar o descargar datos de Internet.*
Fuente: SUTEL, Dirección General de Calidad.

En el gráfico 38 del Apéndice G – Desempeño promedio de la velocidad de descarga y envío medida respecto de la velocidad aprovisionada por provincia, se detalla el porcentaje de desempeño promedio de la velocidad de descarga medida respecto de la velocidad de descarga aprovisionada por provincia para la red 3G, para el año 2019.

5.7.1.2. Distribución de distritos por rango de desempeño de velocidad de descarga por operador

En el gráfico 16 a continuación se detalla la comparativa de la cantidad de distritos por porcentaje de desempeño promedio respecto a la velocidad de descarga aprovisionada (contratada) para los operadores ICE, CLR y TLF a nivel nacional para la red 3G, a partir de los resultados registrados en el año 2019.

Gráfico 16. Distribución de la cantidad de distritos por rango de desempeño para la red 3G por operador, para el año 2019

(cifras en unidades)

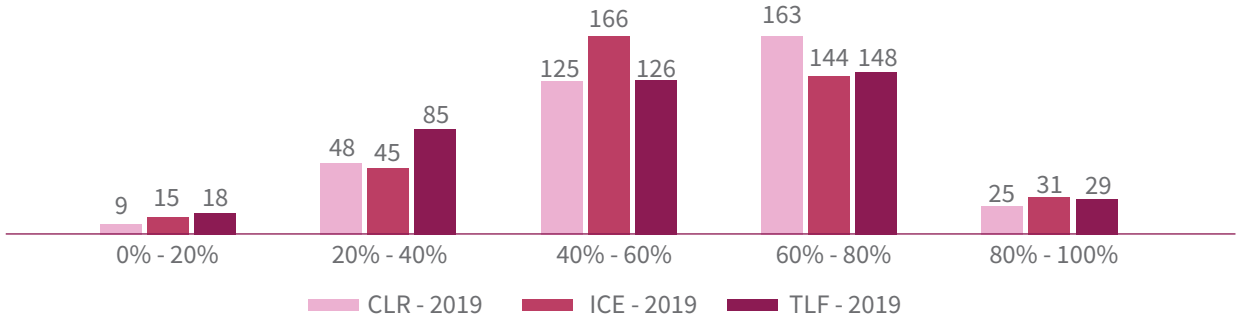

Fuente: SUTEL, Dirección General de Calidad.

Del gráfico anterior, se extrae que los operadores CLR, ICE y TLF concentran, para el año 2019, la mayor cantidad de distritos en un porcentaje de desempeño de descarga entre el 40% y el 80%. El operador con mayor cantidad de distritos en el rango de desempeño superior al 80% corresponde al ICE con un total de 31 distritos, seguido de TLF con 29 distritos y CLR con 25 distritos.

A continuación, en el gráfico 17 se muestra la comparación entre el 2018 y el 2019 de la cantidad de distritos por porcentaje de desempeño promedio respecto a la velocidad de descarga aprovisionada (contratada) para los operadores ICE, CLR y TLF a nivel nacional para la red 3G.

Gráfico 17. Distribución de la cantidad de distritos por rango de desempeño para la red 3G por operador, para los años 2018-2019

(cifras en unidades)

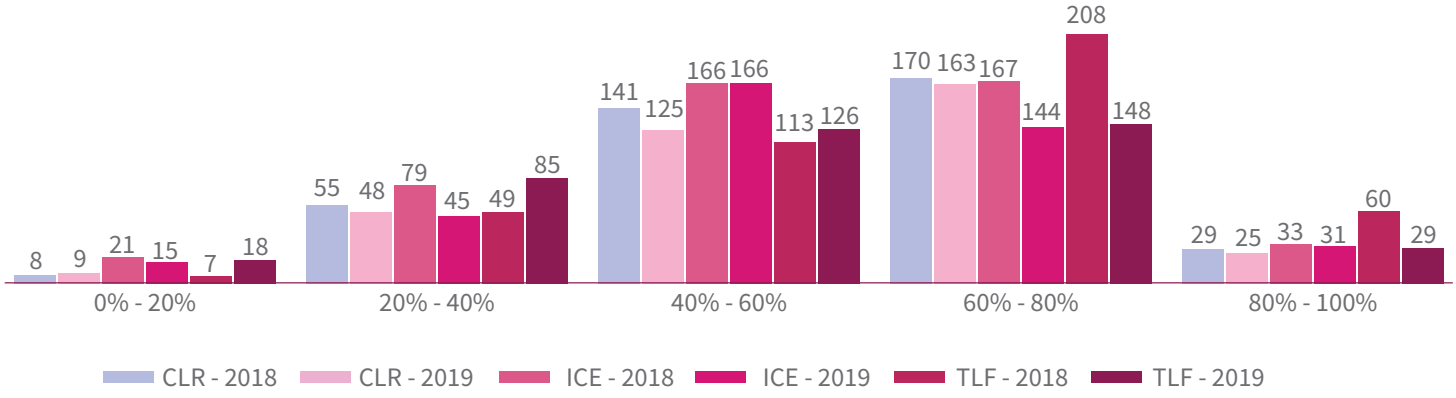

Fuente: SUTEL, Dirección General de Calidad.

5.7.1.3.Velocidad de descarga promedio

En la tabla 4 a continuación, se detalla el valor de velocidad de descarga promedio y la velocidad aprovisionada (contratada) por operador, para la red 3G. Es importante indicar, que la velocidad de descarga promedio se estima a partir de la velocidad registrada durante las mediciones respecto de la velocidad aprovisionada (contratada), por lo que el resultado de esta velocidad por operador depende del plan comercial contratado.

Tabla 4. Velocidad de descarga promedio y velocidad de descarga aprovisionada (contratada) para la red 3G por operador, año 2019

Tecnología	Operador	Velocidad de descarga promedio (Mbps)	Velocidad de descarga aprovisionada (contratada) (Mbps)
3G	CLR	3.7	5
	ICE	4.3	6
	TLF	3.6	4

Fuente: SUTEL, Dirección General de Calidad.

El gráfico 18 a continuación, muestra la evolución de la velocidad de descarga promedio en tecnología 3G entre los años 2015 y 2019 para los tres operadores.

Gráfico 18. Evolución de la velocidad medida de descarga promedio para la red 3G por operador en el período 2015-2019[27]

(cifras en Mbps)

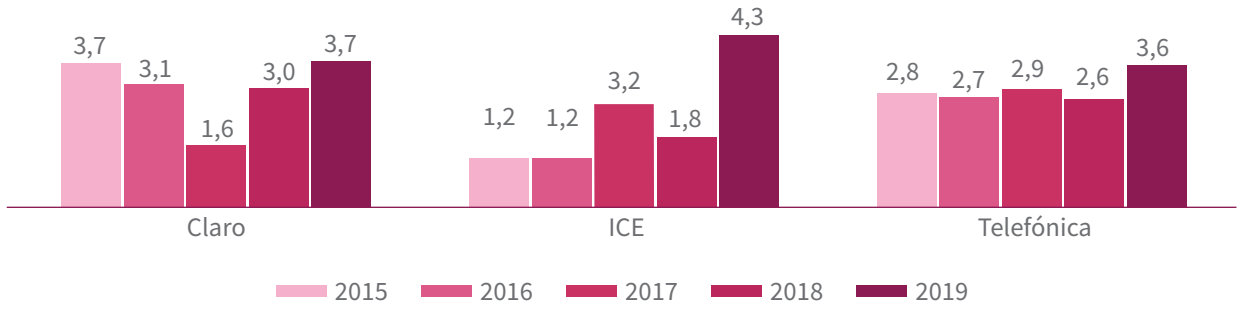

Fuente: SUTEL, Dirección General de Calidad.

5.7.1.4. Desempeño promedio de la velocidad de envío

El gráfico 19 a continuación, comprende los resultados obtenidos del porcentaje de desempeño promedio de la velocidad medida de envío respecto de la velocidad aprovisionada para la tecnología 3G. De este se puede extraer que los operadores CLR, ICE y TLF superan el umbral reglamentario del 50%, aplicable para el año 2019.

[27] Las velocidades de descarga contratadas en tecnología 3G para las mediciones ejecutadas en el año 2019 para los tres operadores fueron de 5 Mbps para CLR, 6 Mbps para el ICE y 4 Mbps para TLF.

Gráfico 19. Desempeño promedio de la velocidad medida de envío respecto del umbral (50%) para la red 3G por operador, para el año 2019

*(cifras en porcentajes)**

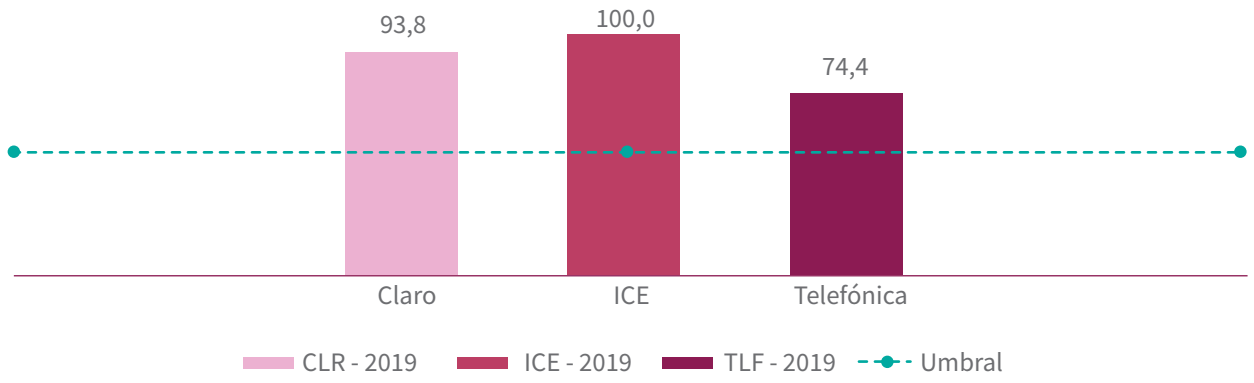

*Nota: *A mayor porcentaje de desempeño mejor será la experiencia del usuario al navegar o enviar datos a Internet.m*
Fuente: SUTEL, Dirección General de Calidad.

El porcentaje de desempeño promedio de la velocidad medida de envío del operador CLR es de 93.8%, del operador ICE es de 100% y del operador TLF es de 74.4 %.

En el gráfico 39 del Apéndice G – Desempeño promedio de la velocidad de descarga y envío medida respecto de la velocidad aprovisionada por provincia, se detalla el porcentaje de desempeño promedio de la velocidad de envío medida respecto de la velocidad de envío aprovisionada por provincia para la red 3G, para el año 2019.

5.7.2. Tecnología 4G (LTE)

5.7.2.1. Desempeño promedio de la velocidad de descarga

El gráfico 20 a continuación, comprende los resultados obtenidos del porcentaje de desempeño promedio de la velocidad medida de descarga respecto de la velocidad aprovisionada (contratada) para la tecnología 4G entre los años 2015 y 2019. De este se puede extraer que los operadores ICE y TLF superan el umbral reglamentario del 60%, aplicable para el año 2019 y CLR lo incumple.

Gráfico 20. Evolución del desempeño promedio de la velocidad medida de descarga respecto del umbral (60%) para la red 4G por operador, para los años 2015, 2016, 2017, 2018 y 2019

*(cifras en porcentajes)**

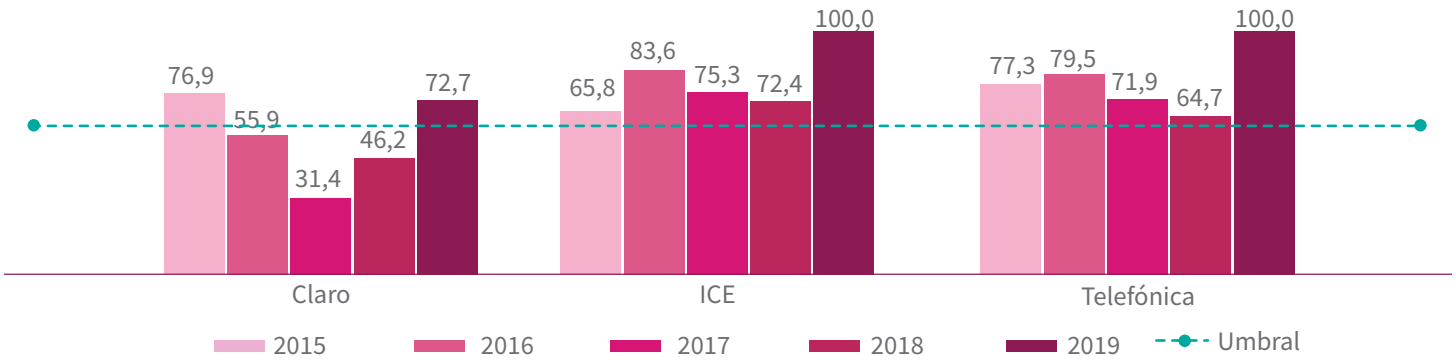

*Nota: *A mayor porcentaje de desempeño mejor será la experiencia del usuario al navegar o descargar datos de Internet.*
Fuente: SUTEL, Dirección General de Calidad.

El porcentaje de desempeño promedio de la velocidad medida de descarga del operador CLR es de 72.7%, del operador ICE es de 100% y del operador TLF es de 100%. En el gráfico 40 del **Apéndice G – Desempeño promedio de la velocidad de descarga y envío medida respecto de la velocidad aprovisionada por provincia**, se detalla el porcentaje de desempeño promedio de la velocidad de descarga medida respecto de la descarga contratada registrada por provincia para la red 4G, para los años 2016, 2017, 2018 y 2019.

5.7.2.2.Velocidad de descarga promedio

En la tabla 5 a continuación, se detalla el valor de velocidad de descarga promedio nacional y la velocidad aprovisionada (contratada) por operador, para la red 4G. Es importante indicar, que la velocidad de descarga promedio se estima a partir de la velocidad registrada durante las mediciones respecto de la velocidad aprovisionada (contratada), por lo que el resultado de esta velocidad por operador depende del plan comercial contratado. Por lo tanto, los resultados son aplicables de forma directa a la velocidad evaluada la cual se indica en la tabla como velocidad aprovisionada (contratada).

Tabla 5. Porcentaje de desempeño de descarga, velocidad de descarga promedio y velocidad de descarga aprovisionada (contratada) para la red 4G por operador, año 2019

Tecnología	Operador	Velocidad de descarga promedio (Mbps)	Velocidad de descarga aprovisionada (Mbps)
4G	CLR	23.3	30
	ICE	26.5	12
	TLF	18.0	15

Fuente: SUTEL, Dirección General de Calidad, 2019

El gráfico 21 a continuación, muestra la evolución de la velocidad de descarga promedio en tecnología 4G entre los años 2015 y 2019 para los tres operadores.

Gráfico 21. Evolución de la velocidad medida de descarga promedio para la red 4G por operador en el período 2016-2019 [28]

(cifras en Mbps)

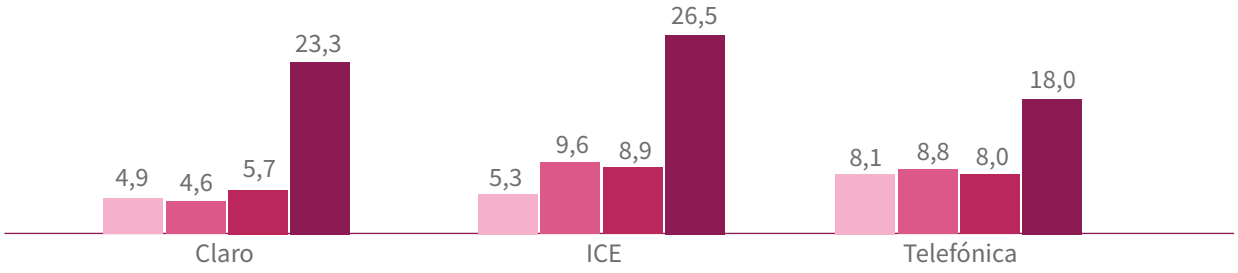

Fuente: SUTEL, Dirección General de Calidad.

5.7.2.3. Distribución de distritos por rango de desempeño por operador

En el gráfico 22 a continuación se detalla la comparativa de la cantidad de distritos por porcentaje de desempeño promedio respecto a la velocidad de descarga aprovisionada (contratada) para los operadores ICE, CLR y TLF a nivel nacional para la red 4G, a partir de los resultados registrados en el año 2019.

Gráfico 22. Distribución de la cantidad de distritos por rango de desempeño para la red 4G por operador, para el año 2019

(cifras en unidades)

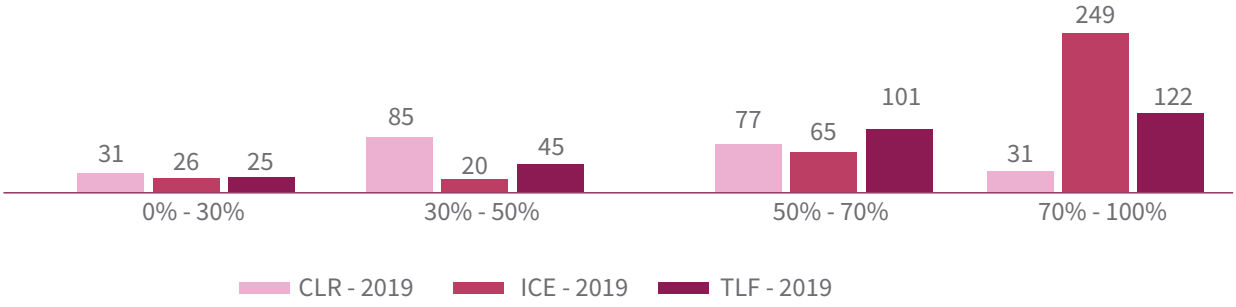

Fuente: SUTEL, Dirección General de Calidad.

Del gráfico anterior, se extrae que los operadores ICE y TLF concentran, para el año 2019, la mayor cantidad de distritos en un porcentaje de desempeño de descarga superior al 70%, para el cual el ICE contabiliza 249 distritos y TLF 122 distritos. Asimismo, el operador CLR concentra la mayor cantidad de distritos en el porcentaje de desempeño de descarga entre un 30% y un 70%, con un total de 162 distritos.

[28] Las velocidades de descarga contratadas en tecnología 4G para las mediciones ejecutadas en el año 2019 para los tres operadores fueron de 30Mbps para CLR, 12 Mbps para el ICE y 15 Mbps para TLF.

A continuación, en el gráfico 23 se muestra la comparación entre el 2018 y el 2019 de la cantidad de distritos por porcentaje de desempeño promedio respecto a la velocidad de descarga aprovisionada (contratada) para los operadores ICE, CLR y TLF a nivel nacional para la red 4G.

Gráfico 23. Distribución de la cantidad de distritos por rango de desempeño para la red 4G por operador, para el año 2019

(cifras en unidades)

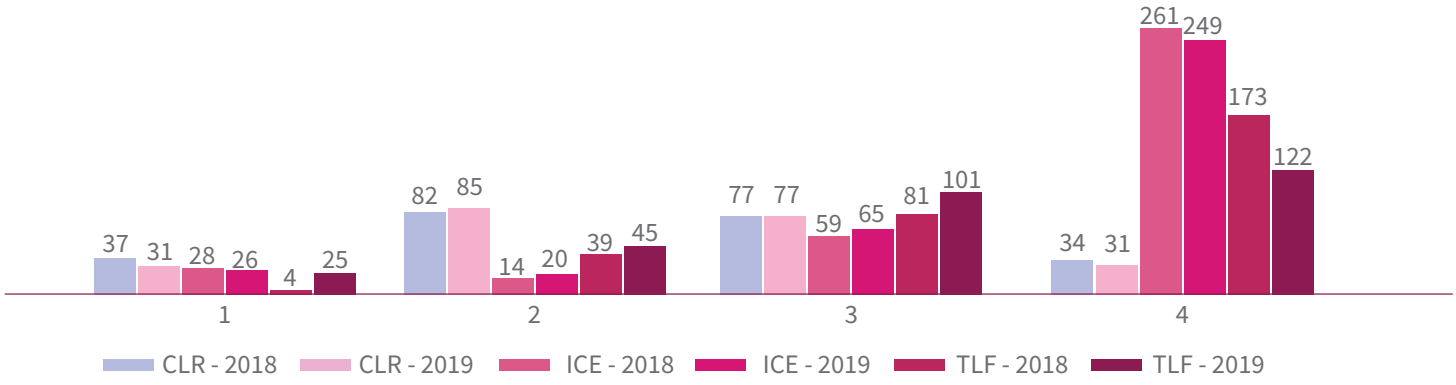

Fuente: SUTEL, Dirección General de Calidad.

El desglose de los resultados de la evaluación del indicador de desempeño de descarga y velocidad de descarga por distrito para la red 4G, se muestran en los apéndices H para el Operador CLR, J para el operador ICE, y L para el operador TLF. Asimismo, los porcentajes de cumplimiento de la relación entre la velocidad de transferencia de datos de descarga respecto de la velocidad aprovisionada para la red 4G se encuentran detallados en los apéndices I para el Operador CLR, K para el operador ICE y M para el operador TLF. Los operadores deben brindar atención prioritaria a los distritos cuyo porcentaje de cumplimiento de la relación entre la velocidad de transferencia de descarga respecto de la velocidad aprovisionada es inferior a 100%.

5.7.2.4. Desempeño promedio de la velocidad de envío

El gráfico 24 a continuación, comprende los resultados obtenidos del porcentaje de desempeño promedio de la velocidad medida de envío respecto de la velocidad aprovisionada para la tecnología 4G entre los años 2015 y 2019. De este se puede extraer que los tres operadores superan el umbral reglamentario del 60%, aplicable para el año 2019.

Gráfico 24. Desempeño promedio de la velocidad medida de envío respecto del umbral (60%) para la red 4G por operador, para el año 2019

*(cifras en porcentajes)**

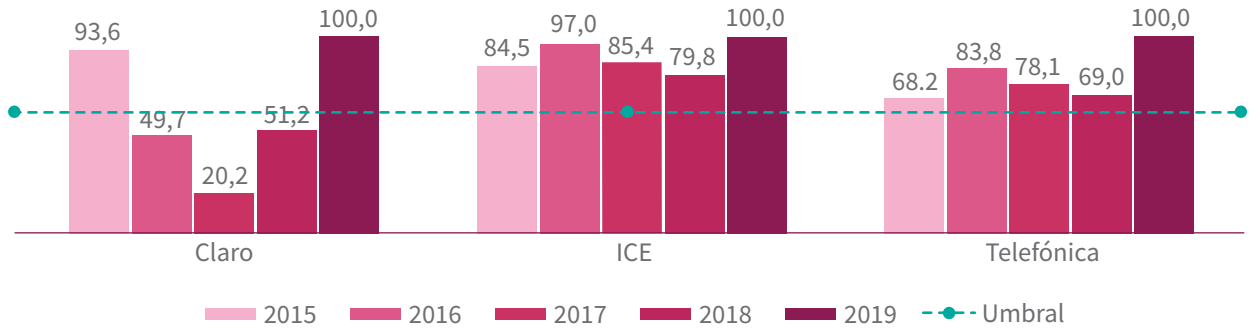

*Nota: *A mayor porcentaje de desempeño mejor será la experiencia del usuario al navegar o enviar datos a Internet.*
Fuente: SUTEL, Dirección General de Calidad.

El porcentaje de desempeño promedio de la velocidad medida de envío de los operadores CLR, ICE y TLF fue de 100%.

En el gráfico 41 del **Apéndice G – Desempeño promedio de la velocidad de descarga y envío medida respecto de la velocidad aprovisionada por provincia**, se detalla el porcentaje de desempeño promedio de la velocidad de envío medida respecto de la velocidad de envío aprovisionada por provincia para la red 4G, para el año 2019.

sutel
SUPERINTENDENCIA DE TELECOMUNICACIONES

Resumen de resultados obtenidos

6. Resumen de resultados obtenidos

En la presente sección se detalla el total de muestras recopiladas dentro de las capas de cobertura de cada operador, el porcentaje de puntos que cumplen con los umbrales establecidos en el Reglamento de prestación y calidad de servicio vigente para el período de la evaluación, el valor promedio registrado para los indicadores de calidad de voz, tiempo de establecimiento de llamada y porcentaje de desempeño promedio respecto a la velocidad de descarga y envío aprovisionada (contratada).

El análisis de los puntos, así como la presentación de resultados en el actual informe, se efectuó en su totalidad a nivel de distritos, por lo tanto, las muestras recopiladas durante la evaluación a nivel de rutas nacionales se contemplan dentro de los distritos que estas atraviesan.

En las tablas 6,7 y 8, se detalla el resumen del total de puntos evaluados, así como el porcentaje global de puntos que cumplen con los umbrales establecidos, tomando como base los puntos válidos evaluados dentro de las capas de cobertura de cada operador, con la finalidad de dar una nota general por indicador para las redes 2G, 3G y 4G de los operadores CLR, ICE y TLF.

Tabla 6. Porcentaje de puntos que cumplen con el umbral para los indicadores evaluados para la red 2G por operador, año 2019

Red	Parámetro	Operador	Total de Muestras	Porcentaje de puntos que cumplen con el umbral establecido (%)	Valor promedio registrado	Cumplimiento (%)
2G	*Porcentaje de llamadas no exitosas artículo 35*	Claro	21613	9.8	No aplica	92.2
		ICE	25305	6.8	No aplica	93.2
		Telefónica	17641	17.7	No aplica	82.4
	Calidad de voz en servicios telefónicos - artículo 36	Claro	29373	90.4	3.6	90.4
		ICE	23640	79.5	3.5	79.5
		Telefónica	21140	93.5	3.7	93.5
	Tiempo de establecimiento de llamadas artículo 37	Claro	25410	97.2	4.9 (s)	100
		ICE	28643	96.6	3.7 (s)	100
		Telefónica	17789	91.4	5.2 (s)	91.4
	Porcentaje de llamadas interrumpidas artículo 40	Claro	21613	2.9	No aplica	97.1
		ICE	25305	3.0	No aplica	97.0
		Telefónica	17641	4.1	No aplica	95.9
	Área de cobertura del servicio móvil (Precisión de Cobertura) - artículo 41	Claro	1343606	89.6	No aplica	89.6
		ICE	916759	93.4	No aplica	100
		Telefónica	1260542	85.2	No aplica	85.2

Fuente: SUTEL, Dirección General de Calidad.

Tabla 7. Porcentaje de puntos que cumplen con el umbral para los indicadores evaluados para la red 3G por operador, año 2019

Red	Parámetro	Operador	Total de Muestras	Porcentaje de puntos que cumplen con el umbral establecido (%)	Valor promedio registrado	Cumplimiento (%)
3G	*Porcentaje de llamadas no exitosas artículo 35*	Claro	36876	1.2	1.2	100.0
		ICE	26407	4.6	No aplica	95.4
		Telefónica	23552	0.5	No aplica	100
	Calidad de voz en servicios telefónicos - artículo 36	Claro	18049	80.4	3.7	80.4
		ICE	30331	89.7	3.6	89.7
		Telefónica	28679	95.4	3.7	100
	Tiempo de establecimiento de llamadas artículo 37	Claro	25414	100.0	4.3 (s)	100
		ICE	20848	95.2	4.9 (s)	100
		Telefónica	21632	92.4	5.7 (s)	92.4
	Porcentaje de llamadas interrumpidas artículo 40	Claro	36876	4.4	No aplica	95.6
		ICE	26407	2.1	No aplica	97.9
		Telefónica	23552	7.3	No aplica	92.7
	Área de cobertura del servicio móvil (Precisión de Cobertura) - artículo 41	Claro	5559953	80.4	No aplica	80.4
		ICE	4883449	91.5	No aplica	100
		Telefónica	4721093	98.9	No aplica	100
	Retardo local – artículo 44	Claro	3519497	41.1	555.8 (ms)	41.1
		ICE	5569928	93.8	269.8 (ms)	93.8
		Telefónica	4304353	89.0	232.9 (ms)	89.0
	Relación entre velocidad de transferencia de descarga respecto a la velocidad aprovisionada - artículo 46	Claro	46079	81.3	71.8%	100
		ICE	68529	72.0	69.6%	100
		Telefónica	19516	63.1	77.4%	100
	Relación entre velocidad de transferencia de envío respecto a la velocidad aprovisionada - artículo 46	Claro	42320	93.2	93.8%	100
		ICE	72364	90.1	100%	100
		Telefónica	16598	70.5	74.4%	100

Fuente: SUTEL, Dirección General de Calidad.

Tabla 8. Porcentaje de puntos que cumplen con el umbral para los indicadores evaluados para la red 4G por operador, año 2019

Red	Parámetro	Operador	Total de Muestras	Porcentaje de puntos que cumplen con el umbral establecido (%)	Valor promedio registrado	Cumplimiento (%)
4G	*Área de cobertura del servicio móvil (Precisión de Cobertura) - artículo 41*	Claro	1714995	64.6	No aplica	64.6
		ICE	2803116	89.5	No aplica	89.5
		Telefónica	2930554	96.7	No aplica	100
	Retardo local – artículo 44	Claro	4268787	95.0	163.5 (ms)	100
		ICE	8018905	96.3	214.0 (ms)	100
		Telefónica	4315071	96.5	133.0 (ms)	100
	Relación entre velocidad de transferencia de descarga respecto a la velocidad aprovisionada - artículo 46	Claro	15269	44.7	72.7%	44.7
		ICE	56918	100	77.1%	100
		Telefónica	22166	83.9	100%	100
	Relación entre velocidad de transferencia de envío respecto a la velocidad aprovisionada - artículo 46	Claro	19618	52.1	100%	52.1
		ICE	77581	83.9	100%	100
		Telefónica	14866	74.9	100%	100

sutel
SUPERINTENDENCIA DE TELECOMUNICACIONES

Plan de mejoras y eventual aplicación del Factor de Ajuste de Calidad

7. Plan de mejoras y eventual aplicación del Factor de Ajuste de Calidad

7.1. Sobre el plan de mejoras

Con el objetivo de garantizar el cumplimiento de la calidad del servicio por parte de los operadores a los usuarios de los servicios de telecomunicaciones, el artículo 49 del RPCS dispone lo siguiente:

> *"(…)*
> *Artículo 49. Procedimiento para garantizar el cumplimiento de la calidad de servicio.*
> *La SUTEL, en el ejercicio de sus competencias legales, podrá efectuar sus propias mediciones, así como analizar los datos de desempeño proporcionados por los operadores/proveedores, para determinar los niveles de calidad de servicio de los indicadores contemplados en el presente reglamento.*
>
> *En caso que los resultados de los estudios de calidad de servicio resulten inferiores a los umbrales de cumplimiento, la SUTEL podrá solicitar a los operadores/proveedores que remitan un Plan de Mejoras cuyo plazo de implementación no supere cuatro trimestres. El Plan de Mejoras deberá tener una fecha de inicio y una fecha de finalización, debidamente establecidas.*
>
> *Si, posterior a la fecha de finalización del Plan de Mejoras, persisten deficiencias en los niveles de calidad de servicio, el operador/proveedor estará en la obligación de aplicar un Factor de Ajuste por Calidad (FAC) a todos los usuarios que presenten reclamaciones atinentes al indicador o indicadores para los cuales persisten deficiencias. El operador/proveedor también aplicará el FAC en aquellos casos en los que incumpla con la fecha de inicio del Plan de Mejoras.*
>
> *Si la aplicación de un FAC se extiende por un período superior a 1 año calendario, la SUTEL podrá valorar la aplicación de lo dispuesto en el régimen sancionatorio de la Ley N° 8642, así como recomendar al Poder Ejecutivo la aplicación de lo dispuesto en los artículos 22 ó 25 de dicho cuerpo legal, según corresponda.*
> *(…)"*

En ese sentido, de acuerdo con los resultados incluidos en el apartado 5 del presente informe, la tabla 9 a continuación muestra los indicadores en los que se detectaron incumplimientos, por operador y tecnología

Tabla 9. Indicadores sobre los que se detectaron incumplimientos durante el 2019

Red	Tecnología	Operador	Indicadores de calidad con incumplimientos
2G	*Área de cobertura del servicio móvil (Precisión de Cobertura) - artículo 41*	Claro	Porcentaje de llamadas no exitosas Porcentaje de llamadas interrumpidas Área de cobertura del servicio móvil
		ICE	Porcentaje de llamadas no exitosas Porcentaje de llamadas interrumpidas
		Telefónica	Porcentaje de llamadas no exitosas Porcentaje de llamadas interrumpidas Área de cobertura del servicio móvil
3G	*Relación entre velocidad de transferencia de envío respecto a la velocidad aprovisionada - artículo 46*	Claro	Porcentaje de llamadas interrumpidas Retardo local Área de cobertura del servicio móvil
		ICE	Porcentaje de llamadas no exitosas Porcentaje de llamadas interrumpidas Retardo local
4G	*Relación entre velocidad de transferencia de envío respecto a la velocidad aprovisionada - artículo 46*	Telefónica	Porcentaje de llamadas interrumpidas Retardo local
		Claro	Área de cobertura del servicio móvil
		ICE	Área de cobertura del servicio móvil

Fuente: SUTEL, Dirección General de Calidad.

A partir de lo señalado en la tabla anterior y lo dispuesto en el artículo 49 del RPCS, procede solicitar a los operadores remitir un Plan de mejoras que contemple los distritos en los que el cumplimiento de la totalidad de los indicadores analizados sea inferior al 100%, esto a partir de la información contenida en los apéndices I, K y M del presente informe.

7.2. Factor de Ajuste de Calidad

El Factor de Ajuste por Calidad (FAC) permite obtener una calificación del cumplimiento de las condiciones de calidad por parte de los operadores bajo estudio, Claro, ICE y Telefónica, en particular para los servicios de telefonía móvil e Internet móvil.

Para estimar el FAC, se toma en consideración los pesos relativos asignados por indicador y servicio, los cuales se detallan en el artículo 51 del Reglamento de prestación y calidad de servicio . Ante esto, con base en los indicadores de calidad donde se recopiló información en las mediciones, se efectuó una reasignación de los pesos relativos, es decir, un ajuste a los pesos relativos de los indicadores de calidad, para que en el cálculo del FAC únicamente se consideren los indicadores evaluados, según se detalla en las tablas 10 y 11.

[21] Entiéndase MOS (nota media de opinión) como la unidad de evaluación de la calidad de voz o calidad de la llamada.

Tabla 10. Reasignación de pesos relativos de conformidad con los indicadores de calidad evaluados mediante pruebas de campo tipo drive test para el servicio de telefonía móvil

Pesos relativos en indicadores de servicios de telefonía móvil			
Indicador	**Código del indicador**	**Peso relativo (%)**	**Peso relativo reasignado (%)**
No evaluado	IC-2	4	0
No evaluado	IC-3	4	0
No evaluado	IC-4	2	0
No evaluado	IC-5	3	0
No evaluado	IC-6	4	0
No evaluado	IC-7	4	0
No evaluado	IC-8	4	0
Porcentaje de llamadas no exitosas	IV-9	21	29
Calidad de voz en servicios telefónicos	IV-10	16	22
Tiempo de establecimiento de llamada	IV-11	4	5
Porcentaje de llamadas interrumpidas	IM-13	16	22
Área de cobertura del servicio móvil	IM-14	16	22
No evaluado	IM-15	2	0

Fuente: SUTEL, Dirección General de Calidad, 2019

Tabla 11. Reasignación de pesos relativos de conformidad con los indicadores de calidad evaluados mediante pruebas de campo tipo drive test para el servicio de Internet móvil

Pesos relativos en indicadores de servicios de telefonía móvil			
Indicador	**Código del indicador**	**Peso relativo (%)**	**Peso relativo reasignado (%)**
No evaluado	IC-2	4	0
No evaluado	IC-3	4	0
No evaluado	IC-4	1	0
No evaluado	IC-5	1	0
No evaluado	IC-6	4	0
No evaluado	IC-7	6	0
No evaluado	IC-8	4	0
Retardo local	ID-16	23	31
Relación entre velocidad de transferencia de datos local o internacional respecto a la velocidad aprovisionada	ID-18	52	69

El Reglamento de prestación y calidad de servicio fue publicado el 17 de febrero del año 2017 en el Alcance N°36 del Diario Oficial La Gaceta, y su entrada en vigencia fue a partir del 17 de febrero del año 2018.

Fuente: SUTEL, Dirección General de Calidad.

Con base en la citada reasignación, en la tabla 12, se detalla el resultado FAC nacional por operador, aplicando un promedio simple a partir de los resultados obtenidos para las redes 2G, 3G y 4G, para los servicios de telefonía móvil e Internet móvil, adicionalmente, se incluye el valor calculado durante la evaluación ejecutada en el año 2018 como parámetro de comparación.

Tabla 12. Resultado FAC para los operadores Claro, ICE y Telefónica, para los servicios de telefonía móvil e Internet móvil, año 2019

FAC (nota de calidad) (%)						
Servicio	**Claro**		**ICE**		**Telefónica**	
	2018	**2019**	**2018**	**2019**	**2018**	**2019**
Telefonía móvil	82.5	82.6	90.7	92.8	93.0	95.6
Internet móvil	71.0	73.1	100	99.1	100	98.3

Fuente: SUTEL, Dirección General de Calidad.

Conclusiones

8. Conclusiones

8.1. Los operadores CLR, ICE y TLF incumplen el umbral del 3.5% establecido para el indicador de porcentaje de llamadas no exitosas para la red 2G, registrando CLR un porcentaje de 7.8%, el ICE un 6.8% y TLF un 17.7%.

8.2. Los operadores CLR y TLF cumplen el umbral del 3.5% establecido para el indicador de porcentaje de llamadas no exitosas para la red 3G, el operador ICE incumple el citado umbral, registrando CLR un porcentaje de 1.2%, el ICE un 4.6% y TLF un 0.5%.

8.3. Los operadores CLR, ICE y TLF incumplen el umbral del 2% establecido para el indicador de porcentaje de llamadas interrumpidas para la red 2G, registrando CLR un porcentaje de 2.9%, el ICE un 3.0% y TLF un 4.1%.

8.4. Los operadores CLR, ICE y TLF incumplen el umbral del 2% establecido para el indicador de porcentaje de llamadas interrumpidas para la red 3G, registrando CLR un porcentaje de 4.4%, el ICE un 2.1% y TLF un 7.3%.

8.5. El operador ICE cumple con el umbral del 90% establecido para el indicador de área de cobertura (precisión de la cobertura) para la red 2G, registrando un porcentaje de 93.4%, los operadores CLR y TLF incumplen el citado umbral, registrando CLR un porcentaje de 89.6% y TLF un 85.2%.

8.6. Los operadores ICE y TLF cumplen con el umbral del 90% establecido para el indicador de área de cobertura (precisión de la cobertura) para la red 3G, registrando el ICE un porcentaje de 91.5% y TLF un 98.9%, el operador CLR incumple el citado umbral, registrando un porcentaje de 80.4%.

8.7. El operador TLF cumple con el umbral del 90% establecido para el indicador de área de cobertura (precisión de la cobertura) para la red 4G, registrando un porcentaje de 99.0%. Los operadores CLR e ICE incumplen con el umbral del 90% establecido para el indicador de área de cobertura (precisión de la cobertura) para la red 4G, registrando CLR un porcentaje de 64.6% y el ICE un 89.5%.

8.8. Los operadores CLR, ICE y TLF cumplen con el umbral de 8 segundos establecido para el indicador de tiempo de establecimiento de llamada para la red 2G, registrando CLR 4.9 segundos, el ICE 3.7 segundos y TLF 5.2 segundos.

8.9. Los operadores CLR, ICE y TLF cumplen con el umbral de 8 segundos establecido para el indicador de tiempo de establecimiento de llamada para la red 3G, registrando CLR 4.3 segundos, el ICE 4.9 segundos y TLF 5.7 segundos.

8.10. Los operadores CLR, ICE y TLF cumplen con el umbral de 3.25 MOS establecido para el indicador de calidad de voz para la red 2G, registrando CLR 3.57 MOS, el ICE 3.49 MOS y TLF 3.73 MOS.

8.11. Los operadores CLR, ICE y TLF cumplen con el umbral de 3.25 MOS establecido para el indicador de calidad de voz para la red 3G, registrando CLR 3.67 MOS, el ICE 3.65 MOS y TLF 3.74 MOS.

8.12. Los operadores CLR, ICE y TLF incumplen con el umbral reglamentario de 200 ms para el 95% de las muestras del indicador retardo local para la red 3G, registrando CLR un porcentaje de 41.1%, el ICE un 93.8% y TLF un 89.0%.

8.13. Los operadores CLR, ICE y TLF cumplen con el umbral reglamentario de 200 ms para el 95% de las muestras del indicador retardo local para la red 4G, registrando CLR un porcentaje de 95.0%, el ICE un 96.3% y TLF un 96.5%.

8.14. Los operadores CLR, ICE y TLF cumplen con el umbral de 50% establecido para el indicador de relación de la velocidad de transferencia respecto de la velocidad aprovisionada (contratada) para la red 3G, registrando CLR un 71.8%, el ICE un 69.6% y TLF un 77.4%.

8.15. Los operadores CLR, ICE y TLF concentran, para el año 2019, la mayor cantidad de distritos en un porcentaje de desempeño de descarga 3G entre el 40% y el 80%. El operador con mayor cantidad de distritos en el rango de desempeño superior al 80% corresponde al ICE con un total de 31 distritos, seguido de TLF con 29 distritos y CLR con 25 distritos.

8.16. Los operadores CLR, ICE y TLF cumplen el umbral de 60% establecido para el indicador de relación de la velocidad de transferencia respecto de la velocidad aprovisionada (contratada) para la red 4G, registrando CLR un 72.7%, el ICE un 100% y TLF un 100%.

8.17. Los operadores ICE y TLF concentran, para el año 2019, la mayor cantidad de distritos en un porcentaje de desempeño de descarga superior al 70%, para el cual el ICE contabiliza 249 distritos y TLF 122 distritos. Asimismo, el operador CLR obtiene la mayor cantidad de distritos en el porcentaje de desempeño de descarga entre un 30% y un 70%, con un total de 162 distritos.

8.18. Los indicadores de atención prioritaria para la red 2G por parte de los operadores son:

> **8.18.1.** CLR: porcentaje de llamadas no exitosas, porcentaje de llamadas interrumpidas y área de cobertura (precisión de la cobertura).
>
> **8.18.2.** ICE: porcentaje de llamadas no exitosas y porcentaje de llamadas interrumpidas.

8.18.3. TLF: porcentaje de llamadas no exitosas, porcentaje de llamadas interrumpidas y área de cobertura (precisión de la cobertura).

8.19. Los indicadores de atención prioritaria para la red 3G por parte de los operadores son:

8.19.1. CLR: porcentaje de llamadas interrumpidas, retardo local y área de cobertura (precisión de la cobertura).

8.19.2. ICE: porcentaje de llamadas no exitosas, porcentaje de llamadas interrumpidas y retardo local.

8.19.3. TLF: porcentaje de llamadas interrumpidas y retardo local

8.20. Los indicadores de atención prioritaria para la red 4G por parte de los operadores son:

8.20.1. CLR: área de cobertura (precisión de la cobertura).

8.20.2. ICE: área de cobertura (precisión de la cobertura).

8.21. El resultado FAC (nota de calidad) por operador, obtenido a partir del promedio simple del resultado por red 2G, 3G y 4G para los servicios de telefonía e Internet móvil es:

Tabla 13. Resultado FAC para los operadores Claro, ICE y Telefónica, para los servicios de telefonía e Internet móvil, año 2019

FAC (nota de calidad) (%)			
Servicio	**Claro**	**ICE**	**Telefónica**
Telefonía móvil	82,6	92.8	95.6
Internet móvil	73,1	99.1	98.3

Fuente: SUTEL, Dirección General de Calidad, 2019

sutel
SUPERINTENDENCIA DE TELECOMUNICACIONES

Apéndices

Apéndice A – Porcentaje de llamadas no exitosas por provincia

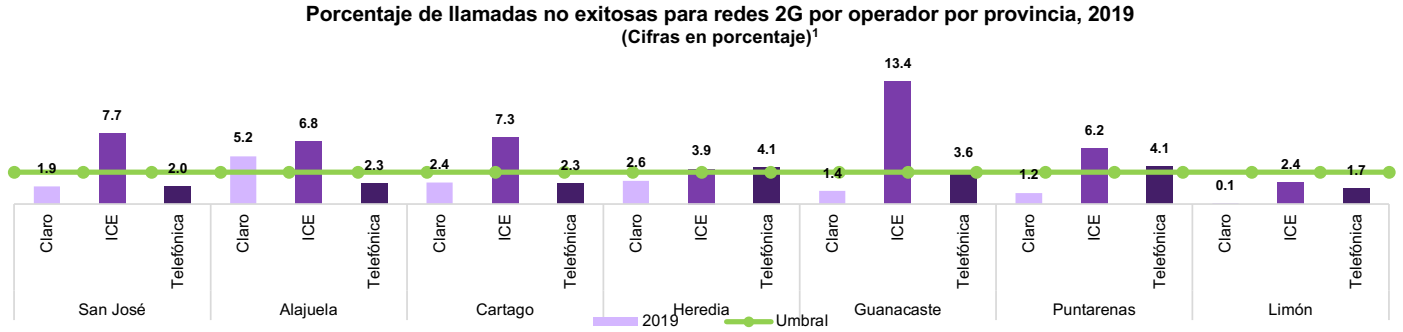

Fuente: SUTEL, Dirección General de Calidad.
[1]A menor porcentaje de llamadas no exitosas mejor la experiencia del usuario al intentar realizar una llamada telefónica

Gráfico 25 Porcentaje de llamadas no exitosas respecto del umbral (3.5%) para la red 2G por operador por provincia, para el año 2019

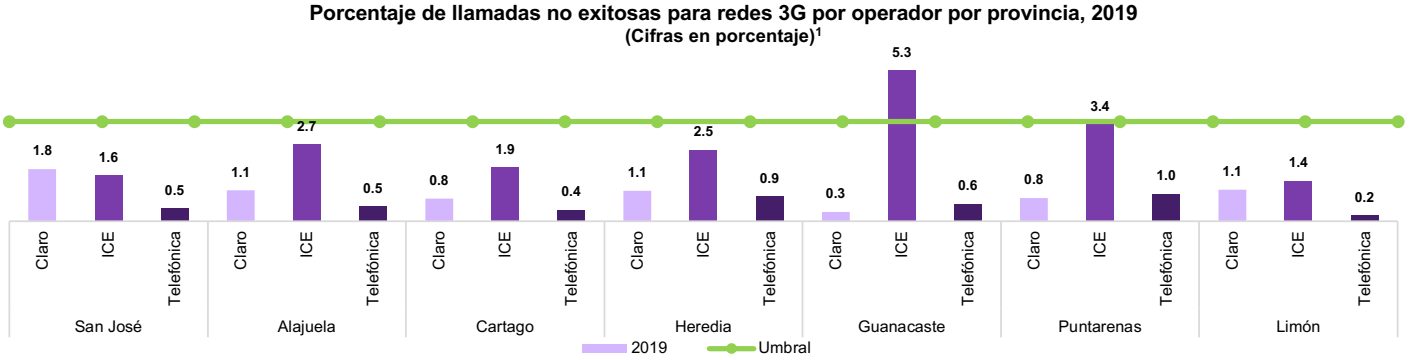

Fuente: SUTEL, Dirección General de Calidad.
[1]A menor porcentaje de llamadas no exitosas mejor la experiencia del usuario al intentar realizar una llamada telefónica

Gráfico 26 Porcentaje de llamadas no exitosas respecto del umbral (3.5%) para la red 2G por operador por provincia, para el año 2019

Apéndice B – Porcentaje de llamadas interrumpidas por provincia

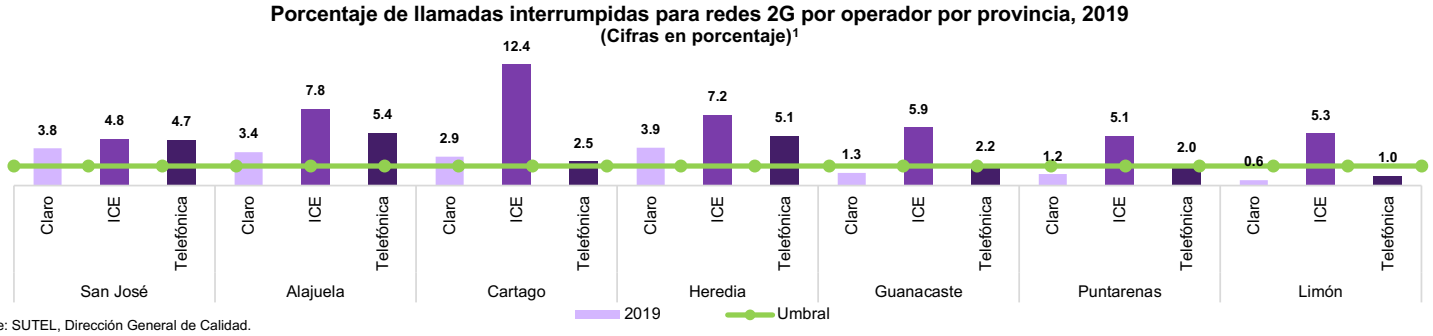

Fuente: SUTEL, Dirección General de Calidad.
[1]A menor porcentaje de llamadas interrumpidas mejor la experiencia del usuario al intentar realizar una llamada telefónica

Gráfico 27 Porcentaje de llamadas interrumpidas respecto del umbral (2%) para la red 2G por operador por provincia, para el año 2019

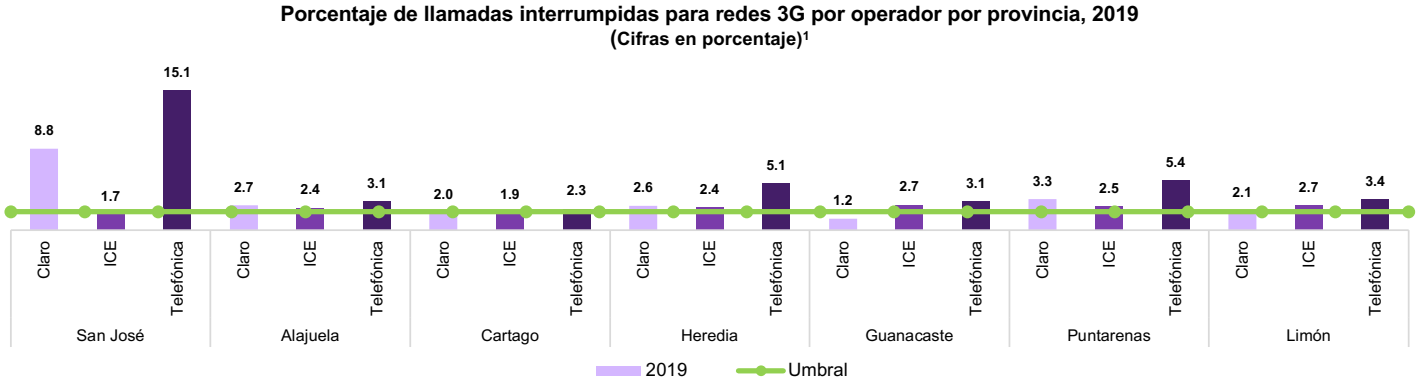

Fuente: SUTEL, Dirección General de Calidad.
[1]A menor porcentaje de llamadas interrumpidas mejor la experiencia del usuario al intentar realizar una llamada telefónica

Gráfico 28 Porcentaje de llamadas interrumpidas respecto del umbral (2%) para la red 3G por operador por provincia, para el año 2019

Apéndice C – Porcentaje de área de cobertura (precisión de la cobertura) por provincia

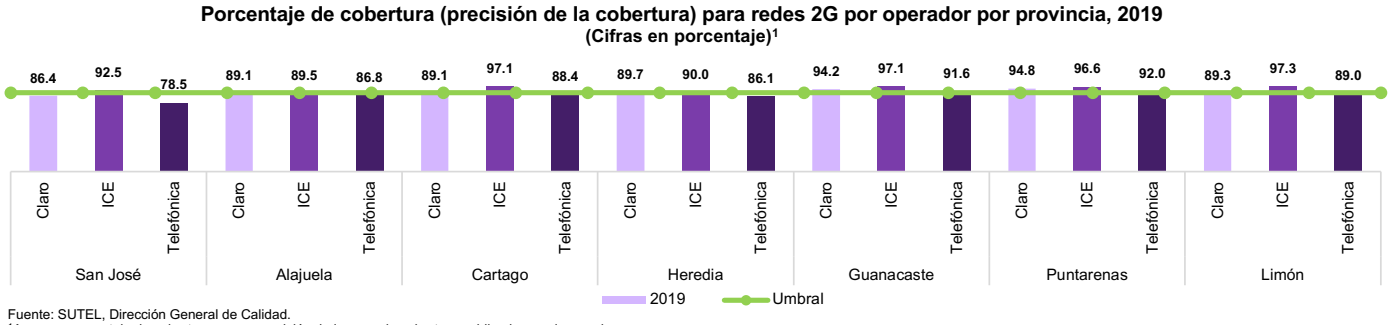

Fuente: SUTEL, Dirección General de Calidad.
[1]A mayor porcentaje de cobertura mayor precisión de la capa de cobertura publicada por el operador

Gráfico 29 Porcentaje de cobertura (precisión de la cobertura) respecto del umbral (90%) para la red 2G por operador por provincia, para el año 2019

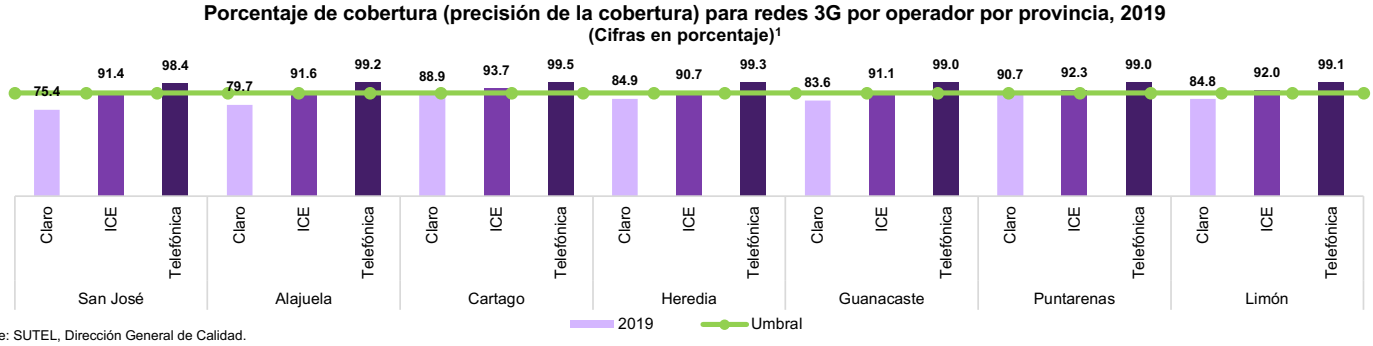

Fuente: SUTEL, Dirección General de Calidad.
[1]A mayor porcentaje de cobertura mayor precisión de la capa de cobertura publicada por el operador

Gráfico 30 Porcentaje de cobertura (precisión de la cobertura) respecto del umbral (90%) para la red 3G por operador por provincia, para el año 2019

Porcentaje de cobertura (precisión de la cobertura) para redes 4G por operador por provincia, 2016 - 2019
(Cifras en porcentaje)[1]

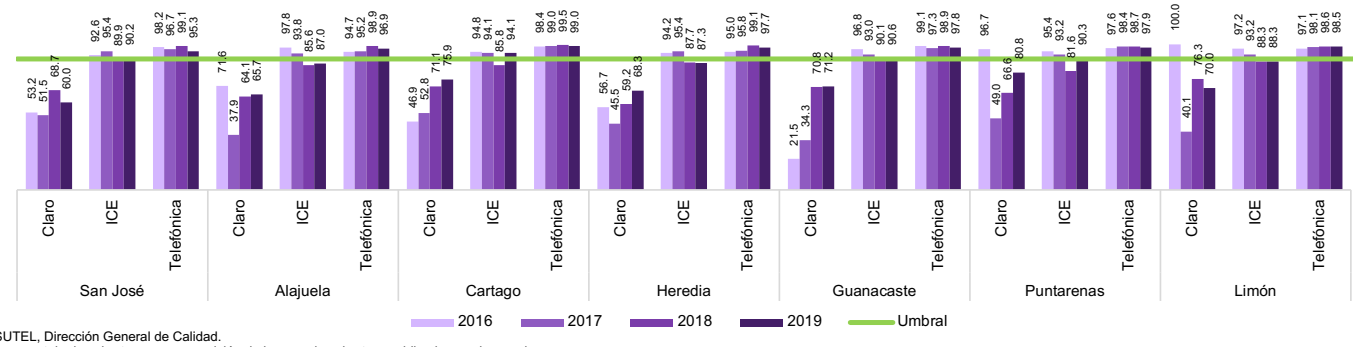

Fuente: SUTEL, Dirección General de Calidad.
[1]A mayor porcentaje de cobertura mayor precisión de la capa de cobertura publicada por el operador

Gráfico 31 Porcentaje de cobertura (precisión de la cobertura) respecto del umbral (90%) para la red 4G por operador por provincia, para los años 2016, 2017, 2018 y 2019

Apéndice D – Tiempo de establecimiento de llamada por provincia

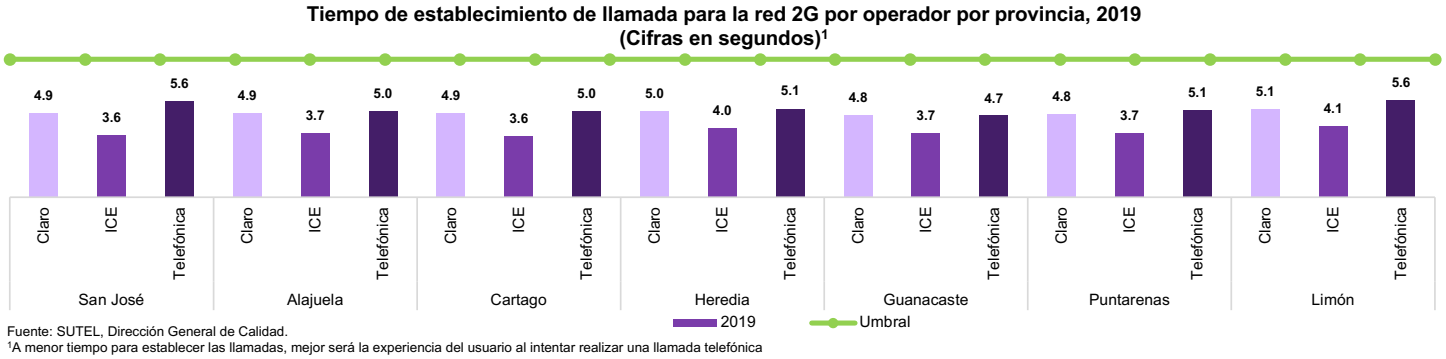

Fuente: SUTEL, Dirección General de Calidad.
[1]A menor tiempo para establecer las llamadas, mejor será la experiencia del usuario al intentar realizar una llamada telefónica

Gráfico 32 Tiempo de establecimiento de llamada respecto del umbral (8 segundos) para la red 2G por operador por provincia, para el año 2019

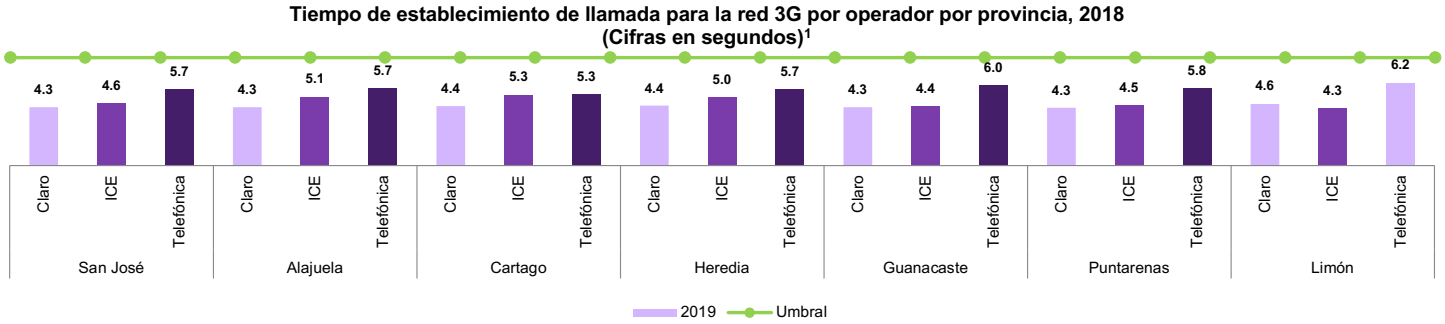

Fuente: SUTEL, Dirección General de Calidad.
[1]A menor tiempo para establecer las llamadas, mejor será la experiencia del usuario al intentar realizar una llamada telefónica

Gráfico 33 Tiempo de establecimiento de llamada respecto del umbral (8 segundos) para la red 3G por operador por provincia, para el año 2019

Apéndice E – Calidad de voz de los servicios telefónicos por provincia

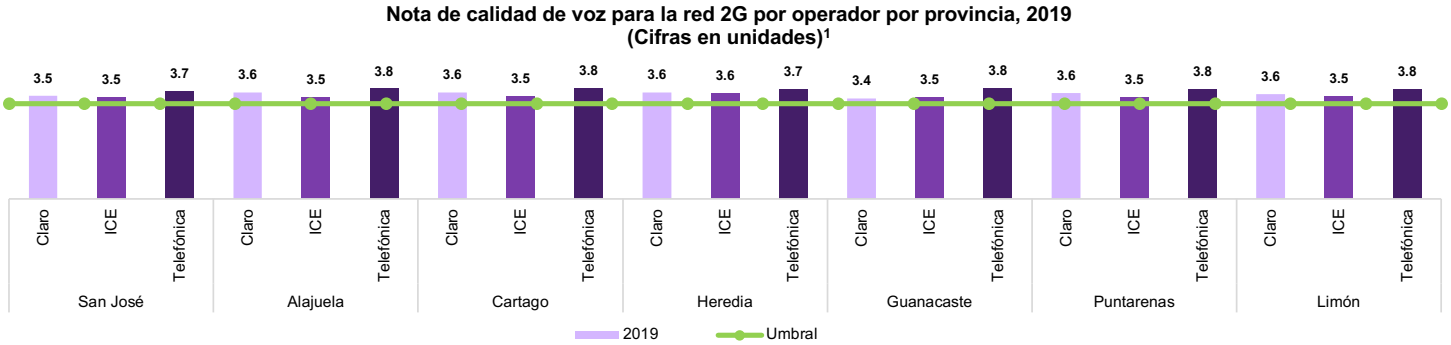

Fuente: SUTEL, Dirección General de Calidad.
[1]A mayor nota de calidad de voz mejor será la nitidez y calidad de la voz en una llamada telefónica

Gráfico 34 Nota de calidad de voz respecto del umbral (3.25 MOS) para la red 2G por operador por provincia, para el año 2019

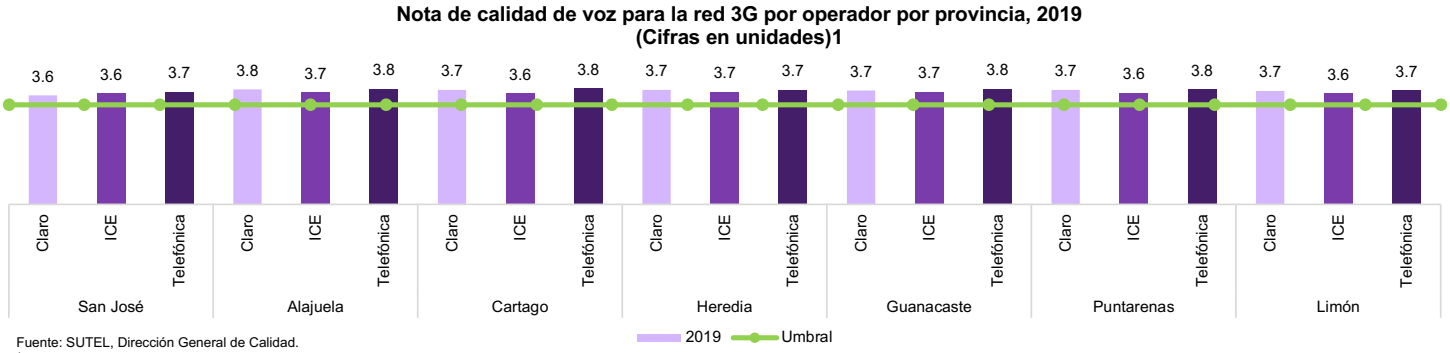

Fuente: SUTEL, Dirección General de Calidad.
[1]A mayor nota de calidad de voz mejor será la nitidez y calidad de la voz en una llamada telefónica

Gráfico 35 Nota de calidad de voz respecto del umbral (3.25 MOS) para la red 3G por operador por provincia, para el año 2019

Apéndice F – Retardo local por provincia

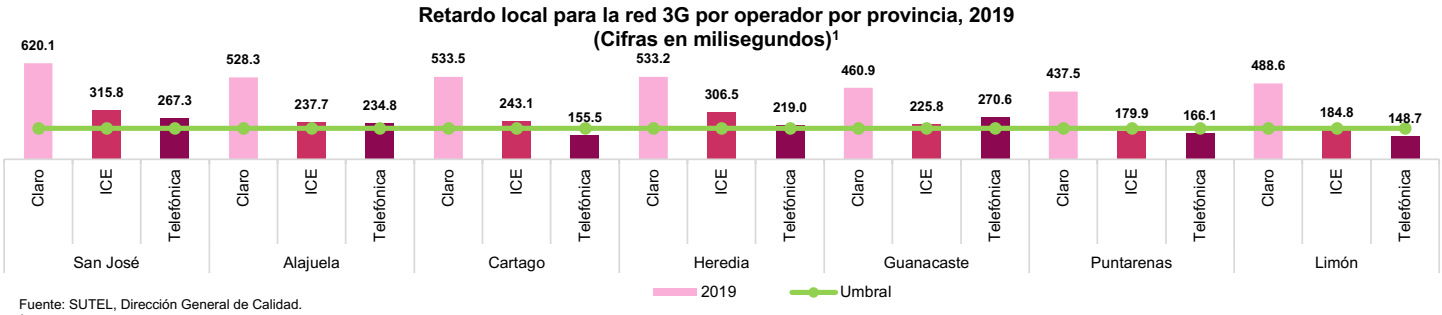

Fuente: SUTEL, Dirección General de Calidad.
[1]A menor tiempo de retardo local, mejor será la experiencia del usuario al navegar en Internet

Gráfico 36 Retardo local promedio para la red 3G por operador por provincia, para el año 2019

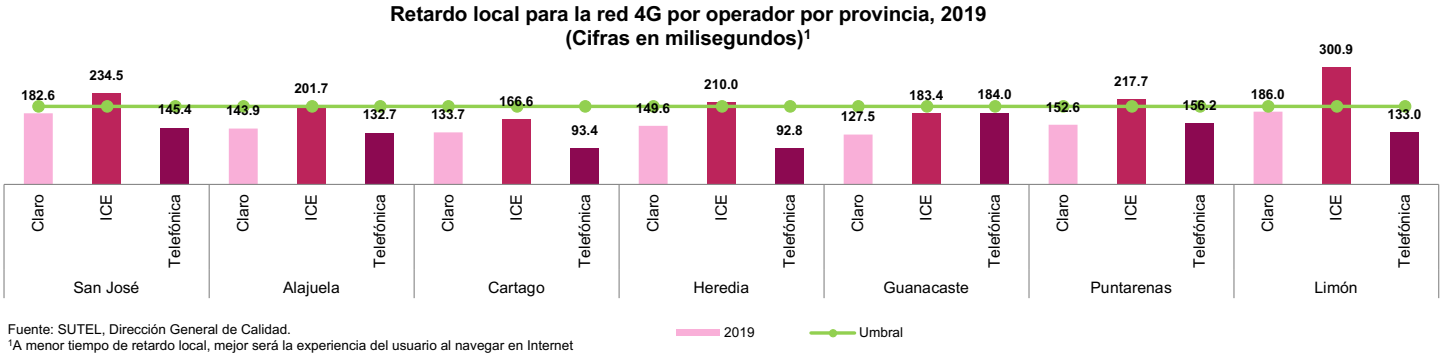

Fuente: SUTEL, Dirección General de Calidad.
[1]A menor tiempo de retardo local, mejor será la experiencia del usuario al navegar en Internet

Gráfico 37 Retardo local promedio para la red 4G por operador por provincia, para el año 2019

Apéndice G – Desempeño promedio de la velocidad de descarga y envío medida respecto de la velocidad aprovisionada por provincia

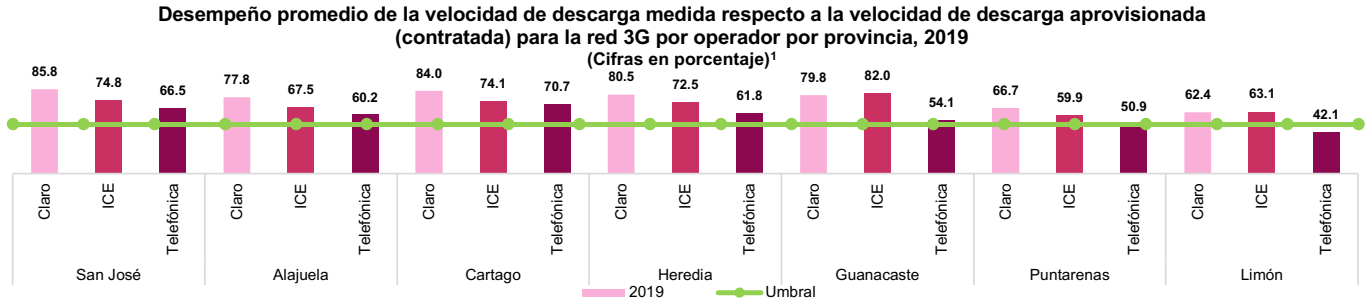

Fuente: SUTEL, Dirección General de Calidad.
¹A mayor porcentaje de desempeño mejor será la experiencia del usuario al navegar o descargar datos de Internet

Gráfico 38 Porcentaje de desempeño promedio de la velocidad de descarga medida respecto del umbral (50%) para la red 3G por operador por provincia, para el año 2019

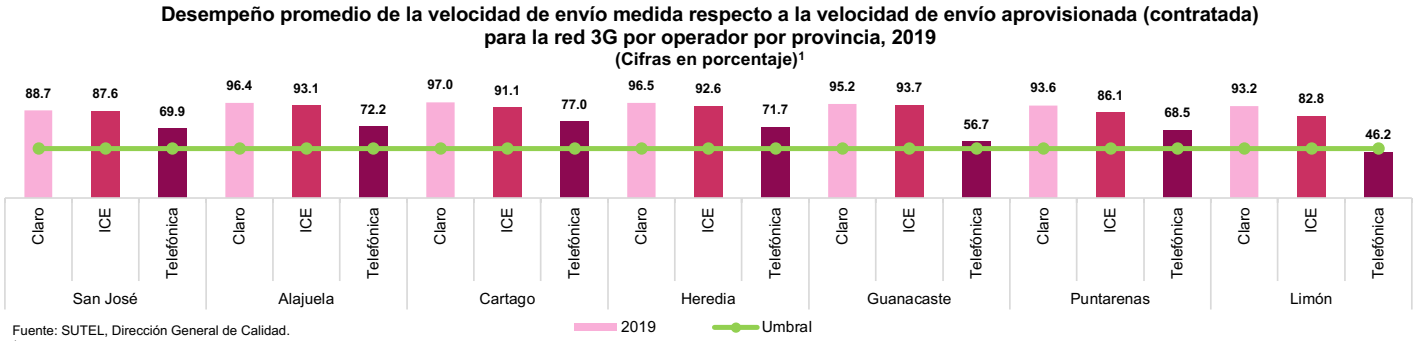

Fuente: SUTEL, Dirección General de Calidad.
¹A menor tiempo de retardo local, mejor será la experiencia del usuario al navegar en Internet

Gráfico 39 Porcentaje de desempeño promedio de la velocidad de envío medida respecto del umbral (50%) para la red 3G por operador por provincia, para el año 2019

Desempeño promedio de la velocidad de descarga medida respecto a la velocidad de descarga aprovisionada (contratada) para la red 4G por operador por provincia, 2016 - 2019
(Cifras en porcentaje)[1]

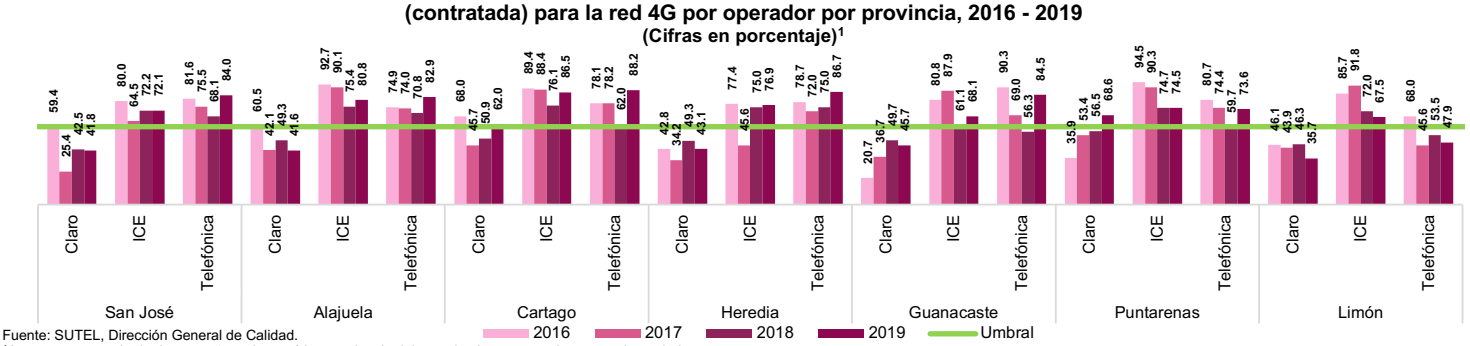

Fuente: SUTEL, Dirección General de Calidad.
[1]A mayor porcentaje de desempeño mejor será la experiencia del usuario al navegar o descargar datos de Internet

Gráfico 40 Porcentaje de desempeño promedio de la velocidad de descarga medida respecto del umbral (60%) para la red 4G por operador por provincia, para el año 2019

Desempeño promedio de la velocidad de envío medida respecto a la velocidad de envío aprovisionada (contratada) para la red 4G por operador por provincia, 2016 - 2019
(Cifras en porcentaje)[1]

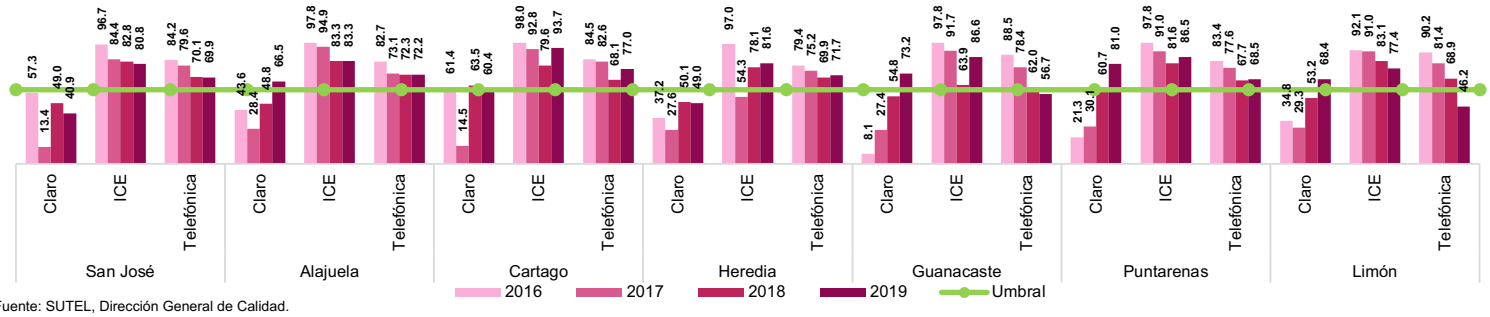

Fuente: SUTEL, Dirección General de Calidad.
[1]A mayor porcentaje de desempeño mejor será la experiencia del usuario al navegar o descargar datos de Internet

Gráfico 41 Porcentaje de desempeño promedio de la velocidad de envío medida respecto del umbral (60%) para la red 4G por operador por provincia, para el año 2019

Apéndice H - CLR: Detalle de los porcentajes para los indicadores de precisión de cobertura, llamada no exitosa, llamada interrumpida, tiempo de establecimiento de llamada, nota de calidad de voz, retardo local y desempeño de la velocidad medida respecto a la contratada para las redes 2G, 3G y 4G por distrito

Tabla 14. Porcentajes de cobertura dentro de edificaciones, dentro de vehículos y solo en exteriores, porcentaje de llamadas no exitosas, porcentaje de llamadas interrumpidas, tiempo de establecimiento de llamada y nota de calidad de voz por distritos para la red 2G de CLR[30]

Código	Nombre de Distrito	Nombre del Cantón	Porcentaje de cobertura dentro de edificaciones (%)	Porcentaje de cobertura dentro de vehículos (%)	Porcentaje de cobertura solo en exteriores (%)	Porcentaje de cobertura (%)	Porcentaje de llamadas no exitosas (%)	Porcentaje de llamadas interrumpidas (%)	Tiempo promedio de establecimiento de llamada (s)	Nota Promedio Calidad de Voz (POLQA)
10101	EL CARMEN	San José	57,62%	85,23%	NR	71,42%	9,38%	4,17%	4,98	3,49
10102	MERCED	San José	74,81%	89,34%	NR	82,08%	7,26%	5,65%	4,60	3,58
10103	HOSPITAL	San José	75,63%	92,39%	99,07%	89,03%	1,59%	2,12%	4,74	3,54
10104	CATEDRAL	San José	63,76%	86,50%	96,94%	82,40%	4,42%	3,24%	4,34	3,40
10105	ZAPOTE	San José	62,61%	88,14%	NR	75,38%	9,35%	3,74%	4,43	3,42
10106	SAN FRANCISCO DE DOS RÍOS	San José	83,08%	90,79%	98,05%	90,64%	6,12%	1,02%	4,47	3,52
10107	URUCA	San José	78,33%	89,85%	97,49%	88,55%	4,20%	1,68%	4,73	3,54
10108	MATA REDONDA	San José	71,38%	90,99%	99,08%	87,15%	6,72%	4,20%	4,91	3,33
10109	PAVAS	San José	74,77%	92,24%	97,42%	88,14%	5,26%	8,27%	4,91	3,57
10110	HATILLO	San José	79,05%	95,99%	98,86%	91,30%	3,70%	0,93%	4,54	3,52
10111	SAN SEBASTIÁN	San José	72,22%	93,84%	97,87%	87,98%	4,26%	1,06%	4,55	3,45
10201	ESCAZÚ	Escazú	45,77%	84,94%	94,44%	75,05%	3,06%	3,15%	5,74	3,60
10202	SAN ANTONIO	Escazú	34,51%	79,54%	88,37%	67,47%	15,63%	10,94%	5,52	3,27
10203	SAN RAFAEL	Escazú	60,54%	84,15%	98,26%	80,98%	6,75%	9,40%	5,26	3,39
10301	DESAMPARADOS	Desamparados	75,15%	89,81%	98,38%	87,78%	1,52%	1,52%	4,73	3,45
10302	SAN MIGUEL	Desamparados	49,58%	98,26%	97,97%	81,93%	0,00%	10,00%	4,49	3,38
10303	SAN JUAN DE DIOS	Desamparados	89,51%	79,34%	93,18%	87,34%	0,00%	0,00%	4,68	3,21

[30] **(*) Nota: NR significa que no se registran datos del indicador en cuestión para el distrito o ruta correspondiente.**

Código	Nombre de Distrito	Nombre del Cantón	Porcentaje de cobertura dentro de edificaciones (%)	Porcentaje de cobertura dentro de vehículos (%)	Porcentaje de cobertura solo en exteriores (%)	Porcentaje de cobertura (%)	Porcentaje de llamadas no exitosas (%)	Porcentaje de llamadas interrumpidas (%)	Tiempo promedio de establecimiento de llamada (s)	Nota Promedio Calidad de Voz (POLQA)
10304	SAN RAFAEL ARRIBA	Desamparados	69,45%	88,71%	NR	79,08%	5,26%	0,00%	4,31	3,47
10305	SAN ANTONIO	Desamparados	74,61%	95,07%	100,00%	89,89%	0,00%	6,25%	4,85	3,51
10306	FRAILES	Desamparados	79,55%	66,67%	100,00%	82,07%	0,00%	0,00%	4,96	NR
10307	PATARRÁ	Desamparados	77,57%	99,47%	100,00%	92,34%	0,00%	0,00%	4,54	3,66
10308	SAN CRISTOBAL	Desamparados	62,45%	92,95%	96,47%	83,96%	25,00%	0,00%	5,05	3,72
10309	ROSARIO	Desamparados	48,36%	100,00%	100,00%	82,79%	0,00%	0,00%	5,09	3,77
10310	DAMAS	Desamparados	87,30%	96,35%	98,96%	94,20%	0,00%	0,00%	4,32	3,68
10311	SAN RAFAEL ABAJO	Desamparados	55,76%	90,25%	100,00%	82,00%	3,64%	5,45%	4,71	3,38
10312	GRAVILIAS	Desamparados	75,53%	98,21%	NR	86,87%	6,25%	0,00%	4,53	3,62
10313	LOS GUIDO	Desamparados	94,12%	100,00%	90,00%	94,71%	NR	NR	NR	2,52
10401	SANTIAGO	Puriscal	88,17%	98,28%	100,00%	95,48%	2,56%	0,64%	4,52	3,56
10402	MERCEDES SUR	Puriscal	100,00%	82,89%	97,58%	93,49%	5,88%	0,00%	4,92	3,51
10403	BARBACOAS	Puriscal	NR	97,26%	100,00%	98,63%	0,00%	0,00%	4,63	3,78
10404	GRIFO ALTO	Puriscal	NR	NR	NR	NR	NR	NR	NR	NR
10405	SAN RAFAEL	Puriscal	100,00%	50,00%	100,00%	83,33%	NR	NR	NR	NR
10406	CANDELARITA	Puriscal	85,00%	98,61%	100,00%	94,54%	20,00%	0,00%	4,89	3,59
10407	DESAMPARADITOS	Puriscal	NR	NR	100,00%	100,00%	NR	NR	NR	NR
10408	SAN ANTONIO	Puriscal	91,52%	98,64%	97,69%	95,95%	0,00%	0,00%	4,62	3,51
10409	CHIRES	Puriscal	NR	NR	NR	NR	NR	NR	NR	NR
10501	SAN MARCOS	Tarrazú	93,42%	97,38%	95,65%	95,48%	0,00%	0,00%	4,78	3,73
10502	SAN LORENZO	Tarrazú	NR	NR	87,50%	87,50%	NR	NR	NR	3,82
10503	SAN CARLOS	Tarrazú	NR	NR	NR	NR	NR	NR	NR	NR
10601	ASERRÍ	Aserrí	75,26%	91,73%	98,07%	88,35%	0,00%	0,00%	4,84	3,65
10602	TARBACA	Aserrí	55,19%	96,88%	97,50%	83,19%	0,00%	100,00%	4,76	3,77

Código	Nombre de Distrito	Nombre del Cantón	Porcentaje de cobertura dentro de edificaciones (%)	Porcentaje de cobertura dentro de vehículos (%)	Porcentaje de cobertura solo en exteriores (%)	Porcentaje de cobertura (%)	Porcentaje de llamadas no exitosas (%)	Porcentaje de llamadas interrumpidas (%)	Tiempo promedio de establecimiento de llamada (s)	Nota Promedio Calidad de Voz (POLQA)
10603	VUELTA DE JORCO	Aserrí	78,57%	50,00%	100,00%	76,19%	0,00%	0,00%	4,51	3,57
10604	SAN GABRIEL	Aserrí	67,75%	94,87%	88,89%	83,84%	0,00%	0,00%	4,71	3,74
10605	LEGUA	Aserrí	NR	NR	100,00%	100,00%	NR	NR	NR	NR
10606	MONTERREY	Aserrí	NR	NR	100,00%	100,00%	NR	NR	NR	NR
10607	SALITRILLOS	Aserrí	75,00%	88,17%	100,00%	87,72%	NR	NR	4,64	3,67
10701	COLÓN	Mora	83,87%	84,36%	91,80%	86,68%	0,00%	0,00%	4,70	3,67
10702	GUAYABO	Mora	69,52%	84,42%	100,00%	84,65%	0,00%	33,33%	4,68	3,62
10703	TABARCIA	Mora	100,00%	100,00%	100,00%	100,00%	NR	NR	NR	NR
10704	PIEDRAS NEGRAS	Mora	NR	42,86%	NR	42,86%	NR	NR	NR	NR
10705	PICAGRES	Mora	NR	0,00%	100,00%	50,00%	NR	NR	NR	NR
10706	JARIS	Mora	NR	NR	50,00%	50,00%	NR	NR	NR	3,77
10707	QUITIRRISI	Mora	NR	NR	66,67%	66,67%	NR	NR	NR	NR
10801	GUADALUPE	Goicoechea	71,57%	87,77%	95,45%	84,93%	14,58%	4,17%	4,80	3,62
10802	SAN FRANCISCO	Goicoechea	76,39%	92,96%	NR	84,68%	6,06%	0,00%	4,83	3,61
10803	CALLE BLANCOS	Goicoechea	72,58%	91,53%	NR	82,06%	5,77%	5,77%	4,80	3,59
10804	MATA DE PLÁTANO	Goicoechea	71,50%	82,66%	96,77%	83,65%	0,00%	15,38%	4,33	3,51
10805	IPÍS	Goicoechea	71,80%	87,34%	85,00%	81,38%	26,09%	4,35%	4,63	3,49
10806	RANCHO REDONDO	Goicoechea	56,52%	86,38%	100,00%	80,97%	28,57%	0,00%	4,58	2,16
10807	PURRAL	Goicoechea	67,66%	96,10%	100,00%	87,92%	10,00%	10,00%	4,60	3,69
10901	SANTA ANA	Santa Ana	55,77%	95,13%	100,00%	83,63%	19,33%	10,00%	5,28	3,52
10902	SALITRAL	Santa Ana	74,29%	100,00%	NR	87,14%	0,00%	0,00%	4,75	3,73
10903	POZOS	Santa Ana	83,89%	95,11%	99,05%	92,68%	5,09%	6,02%	4,60	3,42
10904	URUCA	Santa Ana	51,91%	92,27%	98,78%	80,98%	6,45%	12,90%	5,31	3,55
10905	PIEDADES	Santa Ana	75,51%	94,93%	98,28%	89,57%	13,39%	1,22%	4,90	3,50

Código	Nombre de Distrito	Nombre del Cantón	Porcentaje de cobertura dentro de edificaciones (%)	Porcentaje de cobertura dentro de vehículos (%)	Porcentaje de cobertura solo en exteriores (%)	Porcentaje de cobertura (%)	Porcentaje de llamadas no exitosas (%)	Porcentaje de llamadas interrumpidas (%)	Tiempo promedio de establecimiento de llamada (s)	Nota Promedio Calidad de Voz (POLQA)
10906	BRASIL	Santa Ana	68,43%	96,19%	100,00%	88,21%	14,29%	7,14%	5,47	3,57
11001	ALAJUELITA	Alajuelita	48,40%	96,06%	NR	72,23%	8,33%	0,00%	4,55	3,54
11002	SAN JOSECITO	Alajuelita	62,17%	96,88%	100,00%	86,35%	0,00%	0,00%	4,81	3,49
11003	SAN ANTONIO	Alajuelita	48,15%	100,00%	100,00%	82,72%	0,00%	0,00%	4,53	NR
11004	CONCEPCIÓN	Alajuelita	74,26%	81,48%	100,00%	85,25%	0,00%	0,00%	4,85	3,44
11005	SAN FELIPE	Alajuelita	55,28%	88,43%	NR	71,85%	6,67%	0,00%	4,58	3,65
11101	SAN ISIDRO	Vázquez de Coronado	87,94%	88,67%	100,00%	92,20%	7,02%	0,00%	4,69	3,30
11102	SAN RAFAEL	Vázquez de Coronado	73,83%	98,47%	99,10%	90,47%	20,00%	0,00%	4,53	3,76
11103	DULCE NOMBRE DE JESÚS	Vázquez de Coronado	97,59%	97,28%	98,11%	97,66%	1,96%	0,00%	4,72	3,22
11104	PATALILLO	Vázquez de Coronado	81,05%	96,67%	NR	88,86%	0,00%	0,00%	4,85	3,68
11105	CASCAJAL	Vázquez de Coronado	37,50%	65,00%	NR	51,25%	NR	NR	NR	3,68
11201	SAN IGNACIO	Acosta	95,83%	55,00%	73,08%	74,64%	NR	NR	NR	3,71
11202	GUAITIL	Acosta	NR	NR	NR	NR	NR	NR	NR	NR
11203	PALMICHAL	Acosta	50,00%	100,00%	100,00%	83,33%	NR	NR	NR	NR
11204	CANGREJAL	Acosta	NR	NR	NR	NR	NR	NR	NR	NR
11205	SABANILLAS	Acosta	NR	NR	NR	NR	NR	NR	NR	NR
11301	SAN JUAN	Tibás	69,29%	89,14%	100,00%	86,14%	14,08%	2,82%	4,59	3,62
11302	CINCO ESQUINAS	Tibás	69,45%	97,69%	NR	83,57%	6,67%	6,67%	4,82	3,57
11303	ANSELMO LLORENTE	Tibás	72,73%	88,96%	81,82%	81,17%	11,11%	11,11%	4,20	3,51
11304	LEÓN XIII	Tibás	98,41%	100,00%	100,00%	99,47%	25,00%	0,00%	4,56	3,76
11305	COLIMA	Tibás	52,27%	88,71%	100,00%	80,33%	10,00%	0,00%	5,28	3,55
11401	SAN VICENTE	Moravia	75,41%	88,34%	84,62%	82,79%	3,57%	7,14%	4,64	3,60
11402	SAN JERÓNIMO	Moravia	50,85%	71,28%	95,79%	72,64%	0,00%	0,00%	4,34	3,46
11403	LA TRINIDAD	Moravia	48,05%	69,38%	96,89%	71,44%	0,00%	0,00%	4,00	3,47

Código	Nombre de Distrito	Nombre del Cantón	Porcentaje de cobertura dentro de edificaciones (%)	Porcentaje de cobertura dentro de vehículos (%)	Porcentaje de cobertura solo en exteriores (%)	Porcentaje de cobertura (%)	Porcentaje de llamadas no exitosas (%)	Porcentaje de llamadas interrumpidas (%)	Tiempo promedio de establecimiento de llamada (s)	Nota Promedio Calidad de Voz (POLQA)
11501	SAN PEDRO	Montes de Oca	72,37%	86,29%	96,33%	85,00%	12,72%	3,47%	4,53	3,51
11502	SABANILLA	Montes de Oca	68,47%	62,45%	93,66%	74,86%	5,56%	5,56%	4,82	3,56
11503	MERCEDES	Montes de Oca	83,61%	80,48%	100,00%	88,03%	15,56%	0,00%	4,76	3,55
11504	SAN RAFAEL	Montes de Oca	75,61%	85,94%	94,44%	85,33%	11,76%	11,76%	4,54	3,52
11601	SAN PABLO	Turrubares	96,15%	99,00%	100,00%	98,38%	25,00%	0,00%	4,30	3,55
11602	SAN PEDRO	Turrubares	NR	NR	100,00%	100,00%	NR	NR	NR	NR
11603	SAN JUAN DE MATA	Turrubares	59,09%	94,55%	91,10%	81,58%	36,36%	0,00%	4,41	3,41
11604	SAN LUIS	Turrubares	NR	NR	NR	NR	NR	NR	NR	NR
11605	CARARA	Turrubares	NR	NR	NR	NR	NR	NR	NR	NR
11701	SANTA MARÍA	Dota	97,35%	94,14%	100,00%	97,16%	0,00%	0,00%	4,90	3,69
11702	JARDÍN	Dota	59,18%	100,00%	100,00%	86,39%	NR	NR	NR	NR
11703	COPEY	Dota	54,36%	86,40%	96,15%	78,97%	0,00%	0,00%	4,28	3,38
11801	CURRIDABAT	Curridabat	78,89%	95,49%	NR	87,19%	13,64%	5,84%	4,46	3,54
11802	GRANADILLA	Curridabat	63,24%	80,15%	NR	71,70%	10,53%	15,79%	4,59	3,57
11803	SÁNCHEZ	Curridabat	77,93%	97,32%	100,00%	91,75%	16,13%	6,45%	4,44	3,57
11804	TIRRASES	Curridabat	91,13%	71,43%	NR	81,28%	28,57%	0,00%	4,41	3,56
11901	SAN ISIDRO DE EL GENERAL	Pérez Zeledón	65,85%	87,56%	98,26%	83,89%	1,75%	1,17%	4,62	3,68
11902	EL GENERAL	Pérez Zeledón	58,26%	91,96%	98,25%	82,82%	NR	NR	4,77	3,70
11903	DANIEL FLORES	Pérez Zeledón	47,48%	95,27%	98,83%	80,53%	7,14%	1,43%	4,92	3,58
11904	RIVAS	Pérez Zeledón	68,19%	88,18%	99,37%	85,25%	0,00%	0,00%	4,56	3,72
11905	SAN PEDRO	Pérez Zeledón	49,53%	89,02%	99,28%	79,28%	0,00%	0,00%	4,48	3,45
11906	PLATANARES	Pérez Zeledón	51,65%	87,80%	85,19%	74,88%	0,00%	0,00%	4,43	3,18
11907	PEJIBAYE	Pérez Zeledón	97,37%	96,92%	95,41%	96,57%	0,00%	0,00%	4,64	3,48
11908	CAJÓN	Pérez Zeledón	56,20%	87,86%	97,67%	80,58%	9,52%	4,76%	4,97	3,45

Código	Nombre de Distrito	Nombre del Cantón	Porcentaje de cobertura dentro de edificaciones (%)	Porcentaje de cobertura dentro de vehículos (%)	Porcentaje de cobertura solo en exteriores (%)	Porcentaje de cobertura (%)	Porcentaje de llamadas no exitosas (%)	Porcentaje de llamadas interrumpidas (%)	Tiempo promedio de establecimiento de llamada (s)	Nota Promedio Calidad de Voz (POLQA)
11909	BARÚ	Pérez Zeledón	66,33%	94,59%	100,00%	86,97%	0,00%	0,00%	4,62	3,63
11910	RÍO NUEVO	Pérez Zeledón	75,00%	87,50%	100,00%	87,50%	NR	NR	NR	NR
11911	PÁRAMO	Pérez Zeledón	70,73%	98,90%	100,00%	89,88%	0,00%	0,00%	4,34	3,94
11912	LA AMISTAD	Pérez Zeledón	NR	100,00%	100,00%	100,00%	50,00%	0,00%	4,57	NR
12001	SAN PABLO	León Cortés Castro	75,00%	100,00%	100,00%	91,67%	NR	NR	NR	3,84
12002	SAN ANDRÉS	León Cortés Castro	NR	NR	NR	NR	NR	NR	NR	NR
12003	LLANO BONITO	León Cortés Castro	NR	NR	NR	NR	NR	NR	NR	NR
12004	SAN ISIDRO	León Cortés Castro	NR	NR	NR	NR	NR	NR	NR	NR
12005	SANTA CRUZ	León Cortés Castro	NR	NR	60,00%	60,00%	NR	NR	NR	NR
12006	SAN ANTONIO	León Cortés Castro	NR	NR	NR	NR	NR	NR	NR	NR
20101	ALAJUELA	Alajuela	73,74%	91,12%	98,32%	87,73%	1,71%	3,85%	4,85	3,65
20102	SAN JOSÉ	Alajuela	69,32%	93,79%	98,21%	87,11%	2,63%	6,02%	4,90	3,68
20103	CARRIZAL	Alajuela	75,33%	94,87%	100,00%	90,07%	0,00%	0,00%	4,51	3,47
20104	SAN ANTONIO	Alajuela	72,48%	92,95%	98,86%	88,10%	2,11%	4,34%	4,79	3,69
20105	GUÁCIMA	Alajuela	62,47%	87,43%	97,09%	82,33%	4,08%	4,08%	5,24	3,49
20106	SAN ISIDRO	Alajuela	54,50%	88,27%	97,92%	80,23%	15,87%	1,59%	4,72	3,62
20107	SABANILLA	Alajuela	84,93%	95,74%	97,50%	92,72%	0,00%	4,00%	4,80	3,39
20108	SAN RAFAEL	Alajuela	83,14%	92,88%	94,42%	90,15%	4,48%	5,97%	4,78	3,66
20109	RÍO SEGUNDO	Alajuela	78,85%	91,63%	98,81%	89,76%	4,58%	3,27%	4,88	3,63
20110	DESAMPARADOS	Alajuela	71,45%	91,32%	97,59%	86,79%	2,91%	4,85%	5,02	3,62
20111	TURRÚCARES	Alajuela	80,28%	91,96%	99,35%	90,53%	7,14%	7,14%	4,56	3,54
20112	TAMBOR	Alajuela	65,85%	87,85%	98,54%	84,08%	10,00%	3,33%	5,31	3,47
20113	GARITA	Alajuela	68,71%	89,45%	97,98%	85,38%	0,00%	3,45%	4,73	3,26
20114	SARAPIQUÍ	Alajuela	81,82%	100,00%	91,89%	91,24%	0,00%	0,00%	4,96	3,76

Código	Nombre de Distrito	Nombre del Cantón	Porcentaje de cobertura dentro de edificaciones (%)	Porcentaje de cobertura dentro de vehículos (%)	Porcentaje de cobertura solo en exteriores (%)	Porcentaje de cobertura (%)	Porcentaje de llamadas no exitosas (%)	Porcentaje de llamadas interrumpidas (%)	Tiempo promedio de establecimiento de llamada (s)	Nota Promedio Calidad de Voz (POLQA)
20201	SAN RAMÓN	San Ramón	92,10%	98,53%	NR	95,31%	4,76%	0,00%	4,64	3,69
20202	SANTIAGO	San Ramón	94,83%	99,69%	96,30%	96,94%	0,00%	0,00%	4,57	3,37
20203	SAN JUAN	San Ramón	91,10%	98,06%	NR	94,58%	13,64%	0,00%	4,67	3,59
20204	PIEDADES NORTE	San Ramón	100,00%	100,00%	NR	100,00%	0,00%	0,00%	4,04	3,73
20205	PIEDADES SUR	San Ramón	79,07%	100,00%	96,43%	91,83%	0,00%	0,00%	NR	NR
20206	SAN RAFAEL	San Ramón	92,86%	98,28%	100,00%	97,04%	0,00%	0,00%	4,76	3,37
20207	SAN ISIDRO	San Ramón	77,17%	78,57%	96,30%	84,01%	0,00%	0,00%	4,84	3,14
20208	ÁNGELES	San Ramón	57,78%	90,91%	NR	74,34%	0,00%	0,00%	4,90	3,51
20209	ALFARO	San Ramón	76,92%	100,00%	100,00%	92,31%	NR	NR	NR	2,36
20210	VOLIO	San Ramón	25,00%	94,44%	100,00%	73,15%	0,00%	100,00%	3,87	NR
20211	CONCEPCIÓN	San Ramón	68,97%	100,00%	100,00%	89,66%	0,00%	0,00%	NR	2,17
20212	ZAPOTAL	San Ramón	NR	NR	NR	NR	NR	NR	NR	NR
20213	PEÑAS BLANCAS	San Ramón	100,00%	100,00%	58,33%	86,11%	NR	NR	NR	NR
20214	SAN LORENZO	San Ramón	87,88%	27,78%	66,67%	60,77%	NR	NR	NR	3,93
20301	GRECIA	Grecia	85,35%	95,44%	98,61%	93,13%	2,46%	4,91%	4,70	3,72
20302	SAN ISIDRO	Grecia	65,19%	91,52%	96,64%	84,45%	6,80%	2,91%	4,98	3,71
20303	SAN JOSE	Grecia	77,75%	86,11%	95,25%	86,37%	10,34%	0,00%	5,21	3,51
20304	SAN ROQUE	Grecia	74,30%	92,90%	96,04%	87,75%	2,65%	4,42%	4,83	3,67
20305	TACARES	Grecia	59,27%	91,30%	94,53%	81,70%	5,88%	11,76%	4,95	3,44
21601	RÍO CUARTO, SANTA RITA, SANTA ISABEL	Río Cuarto	87,66%	88,24%	95,56%	90,48%	0,00%	0,00%	5,44	2,12
20307	PUENTE DE PIEDRA	Grecia	69,70%	86,68%	98,38%	84,92%	2,44%	7,32%	4,87	3,66
20308	BOLIVAR	Grecia	67,04%	88,32%	96,00%	83,79%	22,22%	11,11%	5,34	3,57
20401	SAN MATEO	San Mateo	84,84%	89,13%	100,00%	91,32%	11,11%	0,00%	4,74	3,76
20402	DESMONTE	San Mateo	NR	100,00%	100,00%	100,00%	NR	NR	NR	3,67

Código	Nombre de Distrito	Nombre del Cantón	Porcentaje de cobertura dentro de edificaciones (%)	Porcentaje de cobertura dentro de vehículos (%)	Porcentaje de cobertura solo en exteriores (%)	Porcentaje de cobertura (%)	Porcentaje de llamadas no exitosas (%)	Porcentaje de llamadas interrumpidas (%)	Tiempo promedio de establecimiento de llamada (s)	Nota Promedio Calidad de Voz (POLQA)
20403	JESÚS MARÍA	San Mateo	37,80%	76,19%	75,00%	63,00%	0,00%	0,00%	5,72	2,88
20404	LABRADOR	San Mateo	100,00%	100,00%	100,00%	100,00%	50,00%	0,00%	4,50	3,73
20501	ATENAS	Atenas	91,34%	68,97%	87,50%	82,60%	0,00%	0,00%	4,29	3,60
20502	JESÚS	Atenas	85,14%	94,02%	100,00%	93,05%	13,33%	0,00%	4,72	3,77
20503	MERCEDES	Atenas	NR	100,00%	100,00%	100,00%	0,00%	0,00%	6,50	3,80
20504	SAN ISIDRO	Atenas	NR	100,00%	NR	100,00%	NR	NR	NR	NR
20505	CONCEPCIÓN	Atenas	75,68%	97,10%	96,97%	89,92%	6,67%	13,33%	4,66	3,63
20506	SAN JOSÉ	Atenas	61,40%	100,00%	100,00%	87,13%	0,00%	0,00%	4,56	3,26
20507	SANTA EULALIA	Atenas	71,95%	68,75%	100,00%	80,23%	0,00%	0,00%	4,98	0,97
20508	ESCOBAL	Atenas	82,48%	94,14%	93,55%	90,05%	21,05%	0,00%	4,74	3,51
20601	NARANJO	Naranjo	79,77%	96,68%	99,21%	91,89%	62,86%	0,00%	4,48	3,38
20602	SAN MIGUEL	Naranjo	76,52%	92,23%	98,15%	88,97%	15,38%	0,00%	5,00	3,38
20603	SAN JOSÉ	Naranjo	81,20%	85,16%	100,00%	88,79%	0,00%	25,00%	4,91	3,44
20604	CIRRÍ SUR	Naranjo	84,78%	98,27%	100,00%	94,35%	94,70%	0,00%	4,52	3,68
20605	SAN JERÓNIMO	Naranjo	47,87%	78,72%	100,00%	75,53%	NR	NR	NR	NR
20606	SAN JUAN	Naranjo	82,29%	82,54%	100,00%	88,28%	NR	NR	NR	3,28
20607	EL ROSARIO	Naranjo	70,13%	97,10%	100,00%	89,08%	42,86%	0,00%	4,78	3,71
20608	PALMITOS	Naranjo	80,00%	92,86%	100,00%	90,95%	33,33%	0,00%	5,00	3,73
20701	PALMARES	Palmares	77,66%	99,02%	100,00%	92,23%	3,33%	0,00%	4,96	3,27
20702	ZARAGOZA	Palmares	NR	100,00%	98,04%	99,02%	50,00%	0,00%	5,00	3,74
20703	BUENOS AIRES	Palmares	86,38%	89,68%	100,00%	92,02%	3,45%	0,00%	4,63	3,68
20704	SANTIAGO	Palmares	NR	NR	NR	NR	NR	NR	NR	NR
20705	CANDELARIA	Palmares	100,00%	NR	100,00%	100,00%	NR	NR	NR	3,82
20706	ESQUIPULAS	Palmares	NR	NR	NR	NR	NR	NR	NR	NR

Código	Nombre de Distrito	Nombre del Cantón	Porcentaje de cobertura dentro de edificaciones (%)	Porcentaje de cobertura dentro de vehículos (%)	Porcentaje de cobertura solo en exteriores (%)	Porcentaje de cobertura (%)	Porcentaje de llamadas no exitosas (%)	Porcentaje de llamadas interrumpidas (%)	Tiempo promedio de establecimiento de llamada (s)	Nota Promedio Calidad de Voz (POLQA)
20707	LA GRANJA	Palmares	NR	87,50%	100,00%	93,75%	0,00%	0,00%	4,41	3,79
20801	SAN PEDRO	Poás	32,06%	88,51%	100,00%	73,52%	0,00%	2,33%	4,71	3,13
20802	SAN JUAN	Poás	94,61%	98,21%	100,00%	97,61%	0,00%	0,00%	4,54	3,42
20803	SAN RAFAEL	Poás	95,10%	88,57%	100,00%	94,56%	0,00%	14,29%	5,26	3,69
20804	CARRILLOS	Poás	51,91%	88,79%	99,15%	79,95%	9,09%	0,00%	4,59	3,62
20805	SABANA REDONDA	Poas	66,67%	NR	NR	NR	NR	NR	4,71	NR
20901	OROTINA	Orotina	93,15%	97,82%	99,64%	96,87%	0,57%	0,29%	4,54	3,64
20902	EL MASTATE	Orotina	77,92%	100,00%	NR	88,96%	0,00%	0,00%	4,67	3,78
20903	HACIENDA VIEJA	Orotina	52,98%	94,08%	100,00%	82,35%	0,00%	16,67%	4,98	3,71
20904	COYOLAR	Orotina	67,94%	89,26%	97,48%	84,90%	3,13%	3,13%	5,22	3,30
20905	LA CEIBA	Orotina	67,50%	98,91%	97,24%	87,88%	4,55%	0,00%	4,71	3,69
21001	QUESADA	San Carlos	90,54%	90,03%	97,82%	92,80%	5,88%	5,88%	4,88	3,21
21002	FLORENCIA	San Carlos	87,39%	90,99%	90,38%	89,59%	50,00%	0,00%	4,46	3,71
21003	BUENAVISTA	San Carlos	NR	NR	NR	NR	NR	NR	NR	NR
21004	AGUAS ZARCAS	San Carlos	79,12%	98,92%	97,38%	91,81%	18,64%	0,42%	5,14	3,68
21005	VENECIA	San Carlos	49,77%	75,00%	94,95%	73,24%	50,00%	0,00%	4,73	3,15
21006	PITAL	San Carlos	89,11%	94,29%	94,90%	92,76%	0,00%	0,00%	4,79	3,46
21007	LA FORTUNA	San Carlos	94,17%	86,61%	93,24%	91,34%	26,67%	6,67%	4,82	3,85
21008	LA TIGRA	San Carlos	NR	NR	82,76%	82,76%	NR	NR	NR	NR
21009	LA PALMERA	San Carlos	51,05%	88,89%	98,67%	79,54%	33,33%	0,00%	4,83	3,32
21010	VENADO	San Carlos	70,68%	95,13%	100,00%	88,60%	28,57%	0,00%	4,76	3,78
21011	CUTRIS	San Carlos	58,44%	85,01%	93,52%	78,99%	42,86%	9,52%	4,89	3,59
21012	MONTERREY	San Carlos	70,99%	84,42%	77,50%	77,64%	66,67%	0,00%	4,44	3,65
21013	POCOSOL	San Carlos	60,61%	76,68%	96,86%	78,05%	0,00%	14,29%	4,54	3,61

Código	Nombre de Distrito	Nombre del Cantón	Porcentaje de cobertura dentro de edificaciones (%)	Porcentaje de cobertura dentro de vehículos (%)	Porcentaje de cobertura solo en exteriores (%)	Porcentaje de cobertura (%)	Porcentaje de llamadas no exitosas (%)	Porcentaje de llamadas interrumpidas (%)	Tiempo promedio de establecimiento de llamada (s)	Nota Promedio Calidad de Voz (POLQA)
21101	ZARCERO	Zarcero	NR	82,98%	0,00%	41,49%	NR	NR	NR	3,85
21102	LAGUNA	Zarcero	NR	NR	NR	NR	NR	NR	NR	NR
21103	TAPESCO	Zarcero	NR	NR	NR	NR	NR	NR	NR	NR
21104	GUADALUPE	Zarcero	NR	NR	NR	NR	NR	NR	NR	NR
21105	PALMIRA	Zarcero	NR	NR	NR	NR	NR	NR	NR	NR
21106	ZAPOTE	Zarcero	NR	NR	100,00%	100,00%	NR	NR	NR	NR
21107	BRISAS	Zarcero	NR	NR	NR	NR	NR	NR	NR	NR
21201	SARCHÍ NORTE	Valverde Vega	52,56%	99,10%	93,75%	81,80%	0,00%	0,00%	5,15	3,51
21202	SARCHÍ SUR	Valverde Vega	75,09%	88,35%	94,91%	86,12%	27,27%	0,00%	4,86	3,67
21203	TORO AMARILLO	Valverde Vega	NR	NR	NR	NR	NR	NR	NR	NR
21204	SAN PEDRO	Valverde Vega	NR	90,91%	100,00%	95,45%	NR	NR	NR	3,71
21205	RODRÍGUEZ	Valverde Vega	0,00%	100,00%	100,00%	66,67%	100,00%	0,00%	NR	NR
21301	UPALA	Upala	85,71%	78,23%	92,72%	85,55%	13,19%	2,20%	5,39	3,66
21302	AGUAS CLARAS	Upala	77,78%	64,65%	74,55%	72,32%	0,00%	0,00%	5,05	3,81
21303	SAN JOSÉ O PIZOTE	Upala	81,82%	66,67%	90,77%	79,75%	0,00%	10,53%	5,34	NR
21304	BIJAGUA	Upala	81,03%	92,16%	71,43%	81,54%	0,00%	2,94%	5,24	NR
21305	DELICIAS	Upala	100,00%	72,22%	59,74%	77,32%	0,00%	33,33%	4,74	3,71
21306	DOS RÍOS	Upala	16,67%	97,67%	92,86%	69,07%	0,00%	0,00%	5,04	3,72
21307	YOLILLAL	Upala	53,28%	93,25%	86,29%	77,61%	88,89%	0,00%	4,67	2,89
21308	CANALETE	Upala	91,30%	85,71%	91,30%	89,44%	0,00%	0,00%	5,73	3,24
21401	LOS CHILES	Los Chiles	82,59%	93,29%	100,00%	91,96%	NR	NR	4,34	3,82
21402	CAÑO NEGRO	Los Chiles	22,62%	90,32%	96,79%	69,91%	100,00%	0,00%	5,58	NR
21403	EL AMPARO	Los Chiles	81,82%	70,00%	100,00%	83,94%	NR	NR	NR	NR
21404	SAN JORGE	Los Chiles	100,00%	100,00%	100,00%	100,00%	NR	NR	NR	NR

Código	Nombre de Distrito	Nombre del Cantón	Porcentaje de cobertura dentro de edificaciones (%)	Porcentaje de cobertura dentro de vehículos (%)	Porcentaje de cobertura solo en exteriores (%)	Porcentaje de cobertura (%)	Porcentaje de llamadas no exitosas (%)	Porcentaje de llamadas interrumpidas (%)	Tiempo promedio de establecimiento de llamada (s)	Nota Promedio Calidad de Voz (POLQA)
21501	SAN RAFAEL	Guatuso	96,60%	95,45%	93,47%	95,18%	19,05%	0,00%	5,32	3,80
21502	BUENAVISTA	Guatuso	52,94%	100,00%	99,59%	84,18%	NR	NR	4,92	NR
21503	COTE	Guatuso	100,00%	33,33%	NR	66,67%	0,00%	0,00%	6,55	NR
21504	KATIRA	Guatuso	94,19%	100,00%	91,30%	95,16%	NR	NR	NR	2,88
30101	ORIENTAL	Cartago	79,07%	94,16%	97,32%	90,18%	16,67%	1,85%	4,85	3,60
30102	OCCIDENTAL	Cartago	85,97%	90,76%	98,91%	91,88%	24,69%	2,51%	5,02	3,66
30103	CARMEN	Cartago	84,42%	86,70%	95,70%	88,94%	26,87%	0,00%	5,00	3,67
30104	SAN NICOLÁS	Cartago	79,80%	94,79%	98,32%	90,97%	16,26%	2,44%	4,90	3,59
30105	AGUACALIENTE O SAN FRANCISCO	Cartago	82,19%	96,86%	98,39%	92,48%	8,94%	2,19%	4,70	3,62
30106	GUADALUPE O ARENILLA	Cartago	84,30%	93,72%	98,13%	92,05%	18,54%	3,37%	4,96	3,59
30107	CORRALILLO	Cartago	100,00%	97,62%	98,86%	98,83%	0,00%	0,00%	5,12	3,64
30108	TIERRA BLANCA	Cartago	99,16%	11,11%	75,00%	61,76%	33,33%	0,00%	4,65	3,75
30109	DULCE NOMBRE	Cartago	78,94%	92,77%	97,53%	89,75%	11,11%	0,00%	4,90	3,57
30110	LLANO GRANDE	Cartago	66,67%	98,48%	100,00%	88,38%	0,00%	0,00%	4,64	3,23
30111	QUEBRADILLA	Cartago	60,80%	89,58%	97,33%	82,57%	10,00%	10,00%	4,93	3,73
30201	PARAÍSO	Paraíso	70,69%	94,31%	98,07%	87,69%	8,00%	0,00%	4,60	3,62
30202	SANTIAGO	Paraíso	100,00%	89,81%	100,00%	96,60%	50,00%	0,00%	4,88	3,69
30203	OROSI	Paraíso	14,79%	81,51%	95,21%	63,83%	22,22%	11,11%	5,01	3,63
30204	CACHÍ	Paraíso	NR	80,46%	90,00%	85,23%	NR	NR	NR	3,71
30205	LLANOS DE SANTA LUCÍA	Paraíso	92,84%	98,42%	98,76%	96,67%	31,58%	7,89%	4,80	3,68
30301	TRES RÍOS	La Unión	66,15%	90,96%	93,48%	83,53%	18,52%	5,56%	5,07	3,69
30302	SAN DIEGO	La Unión	76,17%	89,31%	100,00%	88,49%	29,17%	0,00%	4,45	3,61
30303	SAN JUAN	La Unión	77,99%	92,46%	79,31%	83,25%	11,43%	5,71%	4,67	3,62
30304	SAN RAFAEL	La Unión	76,96%	90,40%	96,18%	87,84%	25,35%	5,63%	4,86	3,63

Código	Nombre de Distrito	Nombre del Cantón	Porcentaje de cobertura dentro de edificaciones (%)	Porcentaje de cobertura dentro de vehículos (%)	Porcentaje de cobertura solo en exteriores (%)	Porcentaje de cobertura (%)	Porcentaje de llamadas no exitosas (%)	Porcentaje de llamadas interrumpidas (%)	Tiempo promedio de establecimiento de llamada (s)	Nota Promedio Calidad de Voz (POLQA)
30305	CONCEPCIÓN	La Unión	76,64%	88,42%	95,78%	86,95%	14,29%	4,76%	4,79	3,60
30306	DULCE NOMBRE	La Unión	55,77%	92,31%	71,43%	73,17%	0,00%	50,00%	5,22	3,79
30307	SAN RAMÓN	La Unión	82,63%	96,37%	98,31%	92,44%	37,50%	12,50%	4,86	3,72
30308	RÍO AZUL	La Unión	NR	25,00%	97,42%	61,21%	0,00%	0,00%	4,64	3,75
30401	JUAN VIÑAS	Jiménez	74,65%	99,49%	100,00%	91,38%	0,00%	0,00%	4,43	3,75
30402	TUCURRIQUE	Jiménez	83,94%	97,92%	100,00%	93,95%	0,00%	0,00%	4,76	3,82
30403	PEJIBAYE	Jiménez	100,00%	100,00%	100,00%	100,00%	NR	NR	NR	NR
30501	TURRIALBA	Turrialba	94,43%	98,78%	98,53%	97,25%	0,00%	0,00%	4,74	3,56
30502	LA SUIZA	Turrialba	81,32%	99,19%	96,30%	92,27%	0,00%	0,00%	4,50	NR
30503	PERALTA	Turrialba	NR	NR	NR	NR	NR	NR	NR	NR
30504	SANTA CRUZ	Turrialba	100,00%	95,00%	91,89%	95,63%	14,29%	0,00%	6,25	3,52
30505	SANTA TERESITA	Turrialba	97,78%	95,00%	100,00%	97,59%	NR	NR	NR	3,82
30506	PAVONES	Turrialba	81,59%	84,62%	100,00%	88,74%	0,00%	0,00%	4,74	3,49
30507	TUIS	Turrialba	80,00%	50,00%	100,00%	76,67%	NR	NR	NR	NR
30508	TAYUTIC	Turrialba	NR	NR	100,00%	100,00%	NR	NR	NR	NR
30509	SANTA ROSA	Turrialba	NR	75,00%	50,00%	62,50%	NR	NR	NR	NR
30510	TRES EQUIS	Turrialba	31,58%	93,22%	100,00%	74,93%	NR	NR	4,84	3,88
30511	LA ISABEL	Turrialba	21,88%	87,50%	100,00%	69,79%	NR	NR	NR	3,69
30512	CHIRRIPÓ	Turrialba	NR	NR	NR	NR	NR	NR	NR	NR
30601	PACAYAS	Alvarado	29,58%	100,00%	66,67%	65,41%	NR	NR	NR	3,27
30602	CERVANTES	Alvarado	82,87%	91,10%	89,66%	87,87%	0,00%	16,67%	4,73	3,75
30603	CAPELLADES	Alvarado	60,00%	96,73%	100,00%	85,58%	NR	NR	NR	3,75
30701	SAN RAFAEL	Oreamuno	81,75%	89,33%	91,00%	87,36%	26,62%	4,33%	4,96	3,69
30702	COT	Oreamuno	74,92%	93,38%	100,00%	89,43%	38,46%	0,00%	4,97	3,75

Código	Nombre de Distrito	Nombre del Cantón	Porcentaje de cobertura dentro de edificaciones (%)	Porcentaje de cobertura dentro de vehículos (%)	Porcentaje de cobertura solo en exteriores (%)	Porcentaje de cobertura (%)	Porcentaje de llamadas no exitosas (%)	Porcentaje de llamadas interrumpidas (%)	Tiempo promedio de establecimiento de llamada (s)	Nota Promedio Calidad de Voz (POLQA)
30703	POTRERO CERRADO	Oreamuno	NR	100,00%	100,00%	100,00%	NR	NR	NR	3,78
30704	CIPRESES	Oreamuno	68,97%	100,00%	NR	84,48%	50,00%	0,00%	7,95	3,68
30705	SANTA ROSA	Oreamuno	NR	NR	NR	NR	NR	NR	NR	NR
30801	EL TEJAR	El Guarco	87,48%	95,54%	100,00%	94,34%	35,47%	2,33%	5,08	3,63
30802	SAN ISIDRO	El Guarco	87,05%	88,46%	97,19%	90,90%	5,00%	2,50%	4,71	3,55
30803	TOBOSI	El Guarco	75,58%	91,56%	100,00%	89,05%	0,00%	0,00%	4,57	3,71
30804	PATIO DE AGUA	El Guarco	NR	NR	NR	NR	NR	NR	NR	NR
40101	HEREDIA	Heredia	83,53%	94,83%	98,76%	92,37%	7,05%	3,08%	4,93	3,67
40102	MERCEDES	Heredia	80,99%	98,38%	99,76%	93,04%	2,50%	2,14%	4,91	3,68
40103	SAN FRANCISCO	Heredia	81,23%	91,94%	98,77%	90,65%	6,00%	4,00%	5,08	3,65
40104	ULLOA	Heredia	76,82%	93,27%	98,67%	89,59%	3,53%	4,71%	4,90	3,65
40105	VARABLANCA	Heredia	84,76%	98,86%	100,00%	94,54%	0,00%	9,09%	5,36	2,62
40201	BARVA	Barva	73,50%	95,52%	NR	84,51%	11,11%	0,00%	4,98	3,64
40202	SAN PEDRO	Barva	72,90%	82,13%	97,62%	84,21%	27,27%	9,09%	4,93	3,66
40203	SAN PABLO	Barva	82,24%	87,78%	91,67%	87,23%	5,41%	5,41%	4,51	3,54
40204	SAN ROQUE	Barva	65,98%	93,23%	100,00%	86,40%	10,53%	0,00%	5,08	3,57
40205	SANTA LUCÍA	Barva	89,25%	90,63%	100,00%	93,29%	3,57%	0,00%	5,17	3,75
40206	SAN JOSÉ DE LA MONTAÑA	Barva	0,00%	82,61%	98,05%	60,22%	60,00%	0,00%	5,38	3,32
40301	SANTO DOMINGO	Santo Domingo	76,38%	87,22%	100,00%	87,87%	20,69%	6,90%	4,81	3,57
40302	SAN VICENTE	Santo Domingo	70,68%	87,50%	92,31%	83,49%	15,38%	7,69%	5,45	3,62
40303	SAN MIGUEL	Santo Domingo	100,00%	77,94%	94,50%	90,81%	0,00%	14,29%	5,59	3,43
40304	PARACITO	Santo Domingo	36,67%	70,34%	80,77%	62,59%	0,00%	50,00%	5,30	3,49
40305	SANTO TOMÁS	Santo Domingo	67,38%	87,10%	93,02%	82,50%	9,09%	9,09%	4,76	3,60
40306	SANTA ROSA	Santo Domingo	78,08%	94,84%	94,31%	89,08%	5,88%	5,88%	4,89	3,50

Código	Nombre de Distrito	Nombre del Cantón	Porcentaje de cobertura dentro de edificaciones (%)	Porcentaje de cobertura dentro de vehículos (%)	Porcentaje de cobertura solo en exteriores (%)	Porcentaje de cobertura (%)	Porcentaje de llamadas no exitosas (%)	Porcentaje de llamadas interrumpidas (%)	Tiempo promedio de establecimiento de llamada (s)	Nota Promedio Calidad de Voz (POLQA)
40307	TURES	Santo Domingo	100,00%	95,37%	100,00%	98,46%	0,00%	0,00%	5,30	3,50
40308	PARÁ	Santo Domingo	39,58%	100,00%	77,78%	72,45%	NR	NR	5,00	3,59
40401	SANTA BÁRBARA	Santa Bárbara	46,56%	99,07%	100,00%	81,88%	35,71%	10,71%	4,60	3,63
40402	SAN PEDRO	Santa Bárbara	54,55%	85,16%	33,33%	57,68%	10,00%	0,00%	5,35	3,70
40403	SAN JUAN	Santa Bárbara	NR	86,91%	97,36%	92,13%	16,67%	0,00%	5,10	3,71
40404	JESÚS	Santa Bárbara	50,00%	91,78%	100,00%	80,59%	50,00%	5,00%	4,82	3,53
40405	SANTO DOMINGO	Santa Bárbara	NR	100,00%	88,24%	94,12%	0,00%	0,00%	8,16	3,72
40406	PURABÁ	Santa Bárbara	80,00%	100,00%	93,18%	91,06%	0,00%	50,00%	7,25	3,62
40501	SAN RAFAEL	San Rafael	69,30%	89,36%	NR	79,33%	31,58%	5,26%	5,03	3,67
40502	SAN JOSECITO	San Rafael	81,26%	94,85%	NR	88,05%	12,50%	6,25%	5,30	3,68
40503	SANTIAGO	San Rafael	79,33%	99,22%	NR	89,28%	28,57%	0,00%	4,76	3,68
40504	ÁNGELES	San Rafael	59,28%	77,04%	97,50%	77,94%	25,00%	0,00%	4,90	3,69
40505	CONCEPCIÓN	San Rafael	70,21%	94,00%	75,00%	79,74%	NR	NR	3,76	3,55
40601	SAN ISIDRO	San Isidro	45,67%	96,62%	98,74%	80,34%	0,00%	0,00%	4,50	3,47
40602	SAN JOSÉ	San Isidro	72,34%	90,24%	100,00%	87,53%	0,00%	0,00%	5,20	3,17
40603	CONCEPCIÓN	San Isidro	NR	NR	NR	NR	NR	NR	NR	NR
40604	SAN FRANCISCO	San Isidro	NR	76,34%	66,67%	71,50%	0,00%	100,00%	4,78	3,38
40701	SAN ANTONIO	Belén	89,40%	91,49%	96,63%	92,51%	1,92%	1,92%	4,88	3,68
40702	LA RIBERA	Belén	79,24%	95,46%	98,31%	91,01%	0,00%	3,26%	5,06	3,66
40703	LA ASUNCIÓN	Belén	78,08%	96,41%	100,00%	91,50%	2,50%	5,00%	4,75	3,65
40801	SAN JOAQUÍN	Flores	89,08%	94,91%	93,04%	92,34%	0,00%	5,26%	4,87	3,67
40802	BARRANTES	Flores	59,50%	80,72%	96,72%	78,98%	4,76%	9,52%	5,24	3,60
40803	LLORENTE	Flores	78,37%	94,55%	100,00%	90,97%	4,69%	6,25%	4,78	3,58
40901	SAN PABLO	San Pablo	49,57%	94,41%	96,39%	80,12%	6,00%	4,00%	4,87	3,67

Código	Nombre de Distrito	Nombre del Cantón	Porcentaje de cobertura dentro de edificaciones (%)	Porcentaje de cobertura dentro de vehículos (%)	Porcentaje de cobertura solo en exteriores (%)	Porcentaje de cobertura (%)	Porcentaje de llamadas no exitosas (%)	Porcentaje de llamadas interrumpidas (%)	Tiempo promedio de establecimiento de llamada (s)	Nota Promedio Calidad de Voz (POLQA)
40902	RINCÓN DE SABANILLA	San Pablo	89,54%	87,94%	97,40%	91,63%	7,69%	0,00%	4,85	3,61
41001	PUERTO VIEJO	Sarapiquí	81,70%	97,62%	92,86%	90,72%	2,05%	1,37%	5,02	3,71
41002	LA VIRGEN	Sarapiquí	85,40%	93,40%	97,07%	91,95%	3,45%	1,72%	5,19	3,44
41003	LAS HORQUETAS	Sarapiquí	73,00%	91,78%	95,52%	86,76%	2,50%	7,50%	5,20	3,68
41004	LLANURAS DEL GASPAR	Sarapiquí	NR	NR	NR	NR	NR	NR	NR	NR
41005	CUREÑA	Sarapiquí	NR	NR	NR	NR	NR	NR	NR	NR
50101	LIBERIA	Liberia	94,42%	94,69%	99,67%	96,26%	1,45%	0,67%	4,52	3,63
50102	CAÑAS DULCES	Liberia	80,82%	97,58%	100,00%	92,80%	3,23%	3,23%	4,69	3,52
50103	MAYORGA	Liberia	58,07%	99,53%	100,00%	85,87%	11,11%	11,11%	4,70	3,82
50104	NACASCOLO	Liberia	86,47%	96,61%	100,00%	94,36%	5,26%	0,00%	4,80	3,64
50105	CURUBANDÉ	Liberia	76,26%	98,22%	93,42%	89,30%	0,00%	0,00%	4,77	3,07
50201	NICOYA	Nicoya	92,72%	95,65%	99,07%	95,81%	2,34%	1,30%	4,81	3,14
50202	MANSIÓN	Nicoya	75,28%	85,93%	99,33%	86,85%	6,25%	3,13%	4,65	2,73
50203	SAN ANTONIO	Nicoya	85,21%	97,96%	100,00%	94,39%	16,67%	0,00%	5,20	3,63
50204	QUEBRADA HONDA	Nicoya	0,00%	46,89%	100,00%	48,96%	25,00%	0,00%	4,75	2,36
50205	SÁMARA	Nicoya	76,49%	93,98%	98,10%	89,52%	0,00%	0,00%	4,95	3,25
50206	NOSARA	Nicoya	2,46%	22,73%	97,67%	40,95%	NR	NR	NR	NR
50207	BELÉN DE NOSARITA	Nicoya	NR	92,48%	97,83%	95,15%	57,14%	0,00%	4,67	3,58
50301	SANTA CRUZ	Santa Cruz	91,91%	95,80%	97,50%	95,07%	18,47%	0,70%	4,76	3,54
50302	BOLSÓN	Santa Cruz	NR	NR	NR	NR	NR	NR	NR	NR
50303	VEINTISIETE DE ABRIL	Santa Cruz	70,64%	54,90%	98,52%	74,69%	4,76%	0,00%	4,80	3,17
50304	TEMPATE	Santa Cruz	83,75%	31,54%	97,62%	70,97%	70,27%	2,70%	4,94	3,55
50305	CARTAGENA	Santa Cruz	28,57%	79,31%	97,50%	68,46%	NR	NR	NR	3,79
50306	CUAJINIQUIL	Santa Cruz	74,83%	92,55%	91,18%	86,19%	0,00%	0,00%	6,00	3,00

Código	Nombre de Distrito	Nombre del Cantón	Porcentaje de cobertura dentro de edificaciones (%)	Porcentaje de cobertura dentro de vehículos (%)	Porcentaje de cobertura solo en exteriores (%)	Porcentaje de cobertura (%)	Porcentaje de llamadas no exitosas (%)	Porcentaje de llamadas interrumpidas (%)	Tiempo promedio de establecimiento de llamada (s)	Nota Promedio Calidad de Voz (POLQA)
50307	DIRIÁ	Santa Cruz	61,74%	83,93%	92,00%	79,22%	20,00%	0,00%	5,20	2,57
50308	CABO VELAS	Santa Cruz	43,68%	19,44%	92,05%	51,72%	27,27%	9,09%	6,18	3,65
50309	TAMARINDO	Santa Cruz	70,73%	97,35%	99,75%	89,27%	1,14%	1,14%	4,83	3,06
50401	BAGACES	Bagaces	83,22%	95,16%	96,48%	91,62%	2,00%	0,00%	5,01	3,42
50402	LA FORTUNA	Bagaces	NR	94,59%	NR	94,59%	NR	NR	NR	3,30
50403	MOGOTE	Bagaces	88,10%	59,04%	100,00%	82,38%	0,00%	0,00%	4,53	3,37
50404	RÍO NARANJO	Bagaces	NR	NR	NR	NR	NR	NR	NR	NR
50501	FILADELFIA	Carrillo	58,82%	87,79%	98,88%	81,83%	0,00%	5,56%	4,90	3,59
50502	PALMIRA	Carrillo	91,37%	96,46%	94,83%	94,22%	0,00%	0,00%	4,96	3,68
50503	SARDINAL	Carrillo	89,31%	95,78%	98,33%	94,47%	15,97%	6,72%	5,25	3,57
50504	BELÉN	Carrillo	49,69%	89,02%	95,71%	78,14%	2,38%	2,38%	5,39	3,78
50601	CAÑAS	Cañas	94,94%	98,45%	98,01%	97,13%	2,84%	1,90%	4,99	3,64
50602	PALMIRA	Cañas	75,00%	46,15%	83,33%	68,16%	0,00%	0,00%	4,54	3,60
50603	SAN MIGUEL	Cañas	75,29%	95,80%	98,65%	89,91%	0,00%	0,00%	4,82	3,40
50604	BEBEDERO	Cañas	NR	NR	NR	NR	NR	NR	NR	NR
50605	POROZAL	Cañas	75,47%	99,40%	100,00%	91,62%	33,33%	0,00%	4,80	3,23
50701	LAS JUNTAS	Abangares	93,35%	98,31%	99,02%	96,89%	5,21%	3,13%	4,74	3,64
50702	SIERRA	Abangares	NR	NR	NR	NR	NR	NR	NR	NR
50703	SAN JUAN	Abangares	73,39%	78,86%	100,00%	84,08%	0,00%	0,00%	4,76	3,57
50704	COLORADO	Abangares	82,64%	94,75%	94,23%	90,54%	0,00%	0,00%	4,69	3,65
50801	TILARAN	Tilarán	94,18%	98,09%	99,17%	97,15%	0,00%	1,39%	5,11	3,48
50802	QUEBRADA GRANDE	Tilarán	NR	NR	NR	NR	NR	NR	NR	NR
50803	TRONADORA	Tilarán	94,35%	98,40%	100,00%	97,58%	0,00%	0,00%	4,72	3,61
50804	SANTA ROSA	Tilarán	70,00%	94,34%	100,00%	88,11%	0,00%	0,00%	5,28	NR

Código	Nombre de Distrito	Nombre del Cantón	Porcentaje de cobertura dentro de edificaciones (%)	Porcentaje de cobertura dentro de vehículos (%)	Porcentaje de cobertura solo en exteriores (%)	Porcentaje de cobertura (%)	Porcentaje de llamadas no exitosas (%)	Porcentaje de llamadas interrumpidas (%)	Tiempo promedio de establecimiento de llamada (s)	Nota Promedio Calidad de Voz (POLQA)
50805	LÍBANO	Tilarán	NR	NR	NR	NR	NR	NR	NR	NR
50806	TIERRAS MORENAS	Tilarán	64,53%	100,00%	100,00%	88,18%	0,00%	0,00%	4,24	NR
50807	ARENAL	Tilarán	93,26%	95,39%	100,00%	96,22%	0,00%	1,79%	4,85	3,25
50901	CARMONA	Nandayure	81,15%	94,25%	100,00%	91,80%	0,00%	0,00%	4,68	3,11
50902	SANTA RITA	Nandayure	64,08%	92,03%	NR	78,06%	12,50%	0,00%	4,26	2,77
50903	ZAPOTAL	Nandayure	NR	NR	NR	NR	NR	NR	NR	NR
50904	SAN PABLO	Nandayure	82,70%	96,63%	100,00%	93,11%	0,00%	0,00%	4,74	2,93
50905	PORVENIR	Nandayure	NR	NR	NR	NR	NR	NR	NR	NR
50906	BEJUCO	Nandayure	74,24%	100,00%	100,00%	91,41%	0,00%	0,00%	4,50	2,93
51001	LA CRUZ	La Cruz	74,98%	99,04%	99,90%	91,31%	2,54%	0,00%	4,61	3,14
51002	SANTA CECILIA	La Cruz	83,97%	99,49%	96,15%	93,20%	9,38%	0,00%	4,78	3,07
51003	LA GARITA	La Cruz	100,00%	100,00%	100,00%	100,00%	0,00%	0,00%	4,27	3,73
51004	SANTA ELENA	La Cruz	98,05%	99,77%	100,00%	99,27%	0,00%	0,00%	4,83	3,17
51101	HOJANCHA	Hojancha	NR	NR	NR	NR	NR	NR	NR	NR
51102	MONTE ROMO	Hojancha	NR	NR	NR	NR	NR	NR	NR	NR
51103	PUERTO CARRILLO	Hojancha	63,35%	76,47%	100,00%	79,94%	14,29%	0,00%	5,03	1,07
51104	HUACAS	Hojancha	NR	NR	NR	NR	NR	NR	NR	NR
60101	PUNTARENAS	Puntarenas	93,74%	97,34%	99,89%	96,99%	4,62%	0,00%	4,99	3,52
60102	PITAHAYA	Puntarenas	89,73%	82,76%	98,67%	90,38%	6,25%	6,25%	5,05	3,45
60103	CHOMES	Puntarenas	87,60%	94,83%	100,00%	94,14%	26,32%	0,00%	5,13	3,65
60104	LEPANTO	Puntarenas	49,30%	87,21%	99,74%	78,75%	10,71%	0,00%	4,76	3,45
60105	PAQUERA	Puntarenas	69,54%	85,33%	97,17%	84,01%	0,00%	2,33%	5,02	3,54
60106	MANZANILLO	Puntarenas	NR	NR	NR	NR	NR	NR	NR	NR
60107	GUACIMAL	Puntarenas	NR	NR	100,00%	100,00%	NR	NR	NR	3,84

Código	Nombre de Distrito	Nombre del Cantón	Porcentaje de cobertura dentro de edificaciones (%)	Porcentaje de cobertura dentro de vehículos (%)	Porcentaje de cobertura solo en exteriores (%)	Porcentaje de cobertura (%)	Porcentaje de llamadas no exitosas (%)	Porcentaje de llamadas interrumpidas (%)	Tiempo promedio de establecimiento de llamada (s)	Nota Promedio Calidad de Voz (POLQA)
60108	BARRANCA	Puntarenas	79,18%	79,67%	98,73%	85,86%	10,00%	0,00%	5,01	3,58
60109	MONTE VERDE	Puntarenas	87,24%	99,40%	100,00%	95,55%	14,29%	0,00%	4,93	3,76
60110	ISLA DEL COCO	Puntarenas	NR	NR	NR	NR	NR	NR	NR	NR
60111	CÓBANO	Puntarenas	91,44%	92,82%	100,00%	94,75%	0,36%	0,00%	4,87	3,56
60112	CHACARITA	Puntarenas	90,91%	83,73%	93,05%	89,23%	0,00%	0,00%	5,31	3,52
60113	CHIRA	Puntarenas	NR	NR	NR	NR	NR	NR	NR	NR
60114	ACAPULCO	Puntarenas	NR	100,00%	99,29%	99,64%	NR	NR	4,32	3,36
60115	EL ROBLE	Puntarenas	93,92%	95,95%	100,00%	96,62%	12,90%	9,68%	4,80	3,69
60116	ARANCIBIA	Puntarenas	NR	NR	NR	NR	NR	NR	NR	NR
60201	ESPÍRITU SANTO	Esparza	55,56%	70,08%	97,44%	74,36%	0,00%	0,00%	8,00	3,67
60202	SAN JUAN GRANDE	Esparza	75,61%	100,00%	100,00%	91,87%	0,00%	0,00%	4,00	3,72
60203	MACACONA	Esparza	72,41%	91,67%	89,92%	84,67%	16,67%	0,00%	4,80	2,68
60204	SAN RAFAEL	Esparza	50,00%	63,64%	100,00%	71,21%	NR	NR	NR	NR
60205	SAN JERÓNIMO	Esparza	NR	NR	NR	NR	NR	NR	NR	NR
60206	CALDERA	Esparza	81,16%	89,33%	98,19%	89,56%	0,00%	2,78%	4,36	3,47
60301	BUENOS AIRES	Buenos Aires	91,22%	99,59%	100,00%	96,94%	0,00%	0,35%	4,84	3,70
60302	VOLCÁN	Buenos Aires	77,81%	95,08%	99,42%	90,77%	0,00%	8,00%	5,00	3,66
60303	POTRERO GRANDE	Buenos Aires	71,42%	88,04%	94,53%	84,66%	2,27%	2,27%	5,06	3,60
60304	BORUCA	Buenos Aires	NR	NR	NR	NR	NR	NR	NR	NR
60305	PILAS	Buenos Aires	NR	NR	NR	NR	NR	NR	NR	NR
60306	COLINAS	Buenos Aires	NR	NR	0,00%	0,00%	NR	NR	NR	NR
60307	CHÁNGUENA	Buenos Aires	NR	NR	NR	NR	NR	NR	NR	NR
60308	BIOLLEY	Buenos Aires	NR	88,79%	95,38%	92,08%	16,67%	0,00%	4,76	3,08
60309	BRUNKA	Buenos Aires	NR	80,00%	100,00%	90,00%	0,00%	0,00%	4,93	3,82

Código	Nombre de Distrito	Nombre del Cantón	Porcentaje de cobertura dentro de edificaciones (%)	Porcentaje de cobertura dentro de vehículos (%)	Porcentaje de cobertura solo en exteriores (%)	Porcentaje de cobertura (%)	Porcentaje de llamadas no exitosas (%)	Porcentaje de llamadas interrumpidas (%)	Tiempo promedio de establecimiento de llamada (s)	Nota Promedio Calidad de Voz (POLQA)
60401	MIRAMAR	Montes de Oro	91,43%	98,01%	100,00%	96,48%	13,33%	0,00%	4,84	3,62
60402	LA UNIÓN	Montes de Oro	NR	NR	NR	NR	NR	NR	NR	NR
60403	SAN ISIDRO	Montes de Oro	61,19%	88,94%	100,00%	83,37%	14,29%	14,29%	5,14	3,60
60501	PUERTO CORTÉS	Osa	91,08%	97,13%	99,92%	96,04%	0,00%	0,00%	4,83	3,57
60502	PALMAR	Osa	97,06%	94,07%	97,77%	96,30%	0,00%	0,00%	4,53	3,56
60503	SIERPE	Osa	94,32%	99,72%	90,91%	94,98%	8,33%	0,00%	4,63	3,79
60504	BAHÍA BALLENA	Osa	95,44%	89,08%	97,40%	93,97%	0,00%	0,00%	5,01	3,61
60505	PIEDRAS BLANCAS	Osa	78,24%	98,75%	99,90%	92,30%	0,00%	0,00%	4,55	3,69
60506	BAHÍA DRAKE	Osa	NR	NR	NR	NR	NR	NR	NR	NR
60601	QUEPOS	Quepos	96,51%	99,53%	97,87%	97,97%	33,33%	66,67%	4,92	3,63
60602	SAVEGRE	Quepos	96,46%	90,10%	99,21%	95,26%	NR	NR	4,55	3,71
60603	NARANJITO	Quepos	99,17%	100,00%	NR	99,59%	NR	NR	5,10	3,56
60701	GOLFITO	Golfito	88,66%	98,52%	96,70%	94,63%	0,00%	3,70%	4,39	3,79
60702	PUERTO JIMÉNEZ	Golfito	100,00%	100,00%	100,00%	100,00%	0,00%	100,00%	8,09	3,82
60703	GUAYCARÁ	Golfito	94,75%	97,76%	98,03%	96,85%	0,78%	1,56%	4,56	3,75
60704	PAVÓN	Golfito	93,41%	12,50%	0,00%	35,30%	0,00%	0,00%	4,99	3,50
60801	SAN VITO	Coto Brus	NR	NR	100,00%	100,00%	NR	NR	NR	NR
60802	SABALITO	Coto Brus	88,70%	97,46%	99,61%	95,26%	0,00%	0,00%	5,06	3,62
60803	AGUABUENA	Coto Brus	NR	NR	NR	NR	NR	NR	NR	NR
60804	LIMONCITO	Coto Brus	76,47%	95,92%	100,00%	90,80%	0,00%	0,00%	4,83	NR
60805	PITTIER	Coto Brus	NR	NR	NR	NR	NR	NR	NR	NR
60806	GUTIÉRREZ BRAUN	Coto Brus	NR	NR	NR	NR	NR	NR	NR	NR
60901	PARRITA	Parrita	96,57%	99,13%	98,02%	97,91%	20,00%	0,00%	4,98	3,69
61001	CORREDOR	Corredores	80,86%	99,41%	98,97%	93,08%	0,00%	1,63%	4,42	3,63

Código	Nombre de Distrito	Nombre del Cantón	Porcentaje de cobertura dentro de edificaciones (%)	Porcentaje de cobertura dentro de vehículos (%)	Porcentaje de cobertura solo en exteriores (%)	Porcentaje de cobertura (%)	Porcentaje de llamadas no exitosas (%)	Porcentaje de llamadas interrumpidas (%)	Tiempo promedio de establecimiento de llamada (s)	Nota Promedio Calidad de Voz (POLQA)
61002	LA CUESTA	Corredores	NR	NR	NR	NR	NR	NR	NR	NR
61003	CANOAS	Corredores	97,24%	97,71%	95,82%	96,93%	0,00%	0,00%	4,62	3,67
61004	LAUREL	Corredores	NR	NR	NR	NR	NR	NR	NR	NR
61101	JACÓ	Garabito	92,98%	98,83%	99,17%	96,99%	4,00%	0,00%	4,92	3,53
61102	TÁRCOLES	Garabito	76,25%	86,63%	95,74%	86,21%	0,00%	0,00%	4,33	3,22
70101	LIMÓN	Limón	86,72%	98,18%	99,22%	94,71%	0,38%	0,38%	5,12	3,53
70102	VALLE LA ESTRELLA	Limón	54,02%	95,37%	94,37%	81,25%	21,74%	0,00%	5,01	3,47
70103	RÍO BLANCO	Limón	98,92%	99,50%	98,86%	99,10%	0,00%	0,00%	5,10	3,58
70104	MATAMA	Limón	89,45%	92,66%	91,32%	91,14%	0,00%	0,00%	5,20	3,53
70201	GUÁPILES	Pococí	75,00%	81,48%	97,41%	84,63%	12,50%	0,00%	5,30	3,68
70202	JIMÉNEZ	Pococí	100,00%	99,59%	83,91%	94,50%	0,00%	3,70%	5,52	3,34
70203	RITA	Pococí	77,73%	92,88%	97,78%	89,46%	0,00%	0,00%	5,29	3,77
70204	ROXANA	Pococí	100,00%	97,87%	99,06%	98,98%	0,00%	0,00%	4,60	3,66
70205	CARIARI	Pococí	94,83%	82,61%	98,94%	92,12%	NR	NR	NR	3,81
70206	COLORADO	Pococí	NR	NR	NR	NR	NR	NR	NR	NR
70207	LA COLONIA	Pococí	92,31%	100,00%	100,00%	97,44%	NR	NR	NR	NR
70301	SIQUIRRES	Siquirres	40,99%	85,01%	95,45%	73,82%	5,59%	0,70%	4,92	3,66
70302	PACUARITO	Siquirres	87,50%	88,00%	92,48%	89,33%	0,00%	0,00%	6,83	3,78
70303	FLORIDA	Siquirres	53,76%	NR	100,00%	76,88%	0,00%	0,00%	5,11	3,12
70304	GERMANIA	Siquirres	50,00%	78,57%	88,89%	72,49%	NR	NR	NR	3,28
70305	EL CAIRO	Siquirres	86,75%	95,41%	100,00%	94,05%	NR	NR	5,07	3,87
70306	LA ALEGRÍA	Siquirres	NR	80,00%	95,52%	87,76%	0,00%	100,00%	6,16	3,74
70401	BRATSI	Talamanca	99,68%	99,52%	100,00%	99,73%	0,00%	0,00%	4,99	3,71
70402	SIXAOLA	Talamanca	73,68%	79,46%	91,53%	81,56%	0,00%	0,00%	5,00	3,79

Código	Nombre de Distrito	Nombre del Cantón	Porcentaje de cobertura dentro de edificaciones (%)	Porcentaje de cobertura dentro de vehículos (%)	Porcentaje de cobertura solo en exteriores (%)	Porcentaje de cobertura (%)	Porcentaje de llamadas no exitosas (%)	Porcentaje de llamadas interrumpidas (%)	Tiempo promedio de establecimiento de llamada (s)	Nota Promedio Calidad de Voz (POLQA)
70403	CAHUITA	Talamanca	60,49%	57,63%	85,96%	68,03%	NR	NR	NR	3,34
70404	TELIRE	Talamanca	NR	NR	NR	NR	NR	NR	NR	NR
70501	MATINA	Matina	93,14%	98,32%	93,94%	95,13%	0,00%	0,00%	5,22	3,72
70502	BATÁN	Matina	79,41%	97,70%	99,42%	92,18%	0,00%	0,00%	5,06	3,65
70503	CARRANDI	Matina	97,37%	96,55%	98,11%	97,34%	NR	NR	NR	3,78
70601	GUÁCIMO	Guácimo	91,82%	96,53%	97,97%	95,44%	0,00%	0,00%	5,03	3,57
70602	MERCEDES	Guácimo	66,67%	94,34%	100,00%	87,00%	NR	NR	4,56	3,73
70603	POCORA	Guácimo	59,84%	100,00%	NR	79,92%	0,00%	0,00%	4,79	3,75
70604	RÍO JIMÉNEZ	Guácimo	90,20%	94,74%	93,10%	92,68%	0,00%	0,00%	5,90	NR
70605	DUACARÍ	Guácimo	87,50%	21,21%	89,58%	66,10%	NR	NR	NR	NR

Tabla 15. Porcentajes de cobertura dentro de edificaciones, dentro de vehículos y solo en exteriores, porcentaje de llamadas no exitosas, porcentaje de llamadas interrumpidas, tiempo de establecimiento de llamada, nota de calidad de voz, retardo local, porcentaje de desempeño promedio respecto a la velocidad de descarga y envío contratada, velocidad de descarga y envío promedio, por distritos para la red 3G de CLR[31]

Código	Nombre de Distrito	Nombre del Cantón	Porcentaje de cobertura dentro de edificaciones (%)	Porcentaje de cobertura dentro de vehículos (%)	Porcentaje de cobertura solo en exteriores (%)	Porcentaje de cobertura (%)	Porcentaje de llamadas no exitosas (%)	Porcentaje de llamadas interrumpidas (%)	Tiempo promedio de establecimiento de llamada (s)	Nota Promedio Calidad de Voz (POLQA)	Retardo Local promedio (ms)	Velocidad promedio medida descarga (Mbps)	Desempeño Velocidad Descarga (%)	Velocidad promedio medida envío (Mbps)	Desempeño Velocidad Envío (%)
10101	EL CARMEN	San José	72,89%	64,60%	NR	68,75%	2,82%	15,96%	4,24	3,51	531,00	3,71	75,13%	4,33	83,16%
10102	MERCED	San José	88,57%	88,95%	NR	88,76%	2,86%	9,64%	4,31	3,65	506,32	4,16	89,17%	4,91	94,65%
10103	HOSPITAL	San José	79,95%	84,02%	NR	81,99%	1,61%	5,90%	4,39	3,56	515,24	3,80	79,01%	4,62	90,64%
10104	CATEDRAL	San José	85,15%	89,20%	NR	87,17%	1,82%	26,59%	4,30	3,42	406,69	4,15	87,48%	4,72	92,01%
10105	ZAPOTE	San José	78,35%	85,16%	NR	81,75%	3,35%	20,67%	4,24	3,44	510,90	4,21	90,73%	4,73	89,56%
10106	SAN FRANCISCO DE DOS RÍOS	San José	82,50%	73,73%	NR	78,12%	1,27%	7,59%	4,14	3,42	427,29	4,04	86,63%	4,71	87,33%
10107	URUCA	San José	76,34%	80,89%	99,55%	85,59%	1,98%	10,28%	4,41	3,65	576,59	3,89	82,18%	4,88	95,68%
10108	MATA REDONDA	San José	67,14%	71,41%	78,57%	72,38%	3,03%	12,99%	4,34	3,39	639,83	3,90	82,29%	4,63	90,36%
10109	PAVAS	San José	71,47%	89,55%	100,00%	87,01%	3,07%	11,84%	4,32	3,62	511,61	3,60	77,35%	4,82	92,79%
10110	HATILLO	San José	79,39%	77,58%	99,43%	85,46%	1,90%	10,90%	4,32	3,51	587,36	3,93	84,52%	4,85	94,62%
10111	SAN SEBASTIÁN	San José	82,31%	88,99%	NR	85,65%	1,69%	14,12%	4,26	3,47	494,10	3,90	82,02%	4,76	94,08%
10201	ESCAZÚ	Escazú	63,91%	55,20%	71,83%	63,65%	0,89%	2,05%	4,30	3,68	674,65	4,44	95,21%	4,70	90,17%
10202	SAN ANTONIO	Escazú	22,76%	36,99%	64,55%	41,43%	2,15%	13,73%	4,27	3,22	1150,75	3,40	71,86%	3,25	63,27%
10203	SAN RAFAEL	Escazú	39,23%	58,30%	82,35%	59,96%	1,61%	6,02%	4,35	3,57	869,33	3,72	82,28%	4,15	80,65%
10301	DESAMPARADOS	Desamparados	78,87%	84,61%	100,00%	87,83%	2,26%	15,04%	4,22	3,40	557,62	3,86	82,64%	4,88	92,88%
10302	SAN MIGUEL	Desamparados	82,60%	92,69%	60,00%	78,43%	11,11%	22,22%	4,31	3,39	454,35	3,83	81,72%	5,25	94,74%
10303	SAN JUAN DE DIOS	Desamparados	86,02%	94,74%	100,00%	93,59%	7,69%	23,08%	4,13	3,07	335,16	3,86	84,31%	4,52	89,71%
10304	SAN RAFAEL ARRIBA	Desamparados	84,79%	83,86%	89,43%	86,03%	4,23%	15,49%	4,42	3,28	349,55	4,38	91,82%	4,83	93,98%
10305	SAN ANTONIO	Desamparados	91,99%	100,00%	100,00%	97,33%	3,70%	11,11%	4,36	3,54	399,48	4,63	100,00%	5,54	100,00%
10306	FRAILES	Desamparados	89,91%	82,40%	100,00%	90,77%	0,00%	0,00%	NR	3,86	329,82	1,74	0,00%	NR	NR
10307	PATARRÁ	Desamparados	84,48%	84,69%	44,44%	71,21%	8,33%	0,00%	4,75	3,63	367,74	3,99	84,21%	4,20	75,00%
10308	SAN CRISTOBAL	Desamparados	79,25%	74,42%	84,88%	79,52%	0,00%	0,00%	4,56	3,82	329,30	3,21	71,43%	4,91	100,00%
10309	ROSARIO	Desamparados	83,00%	79,41%	78,79%	80,40%	NR	NR	NR	3,83	604,31	0,63	0,00%	5,20	100,00%
10310	DAMAS	Desamparados	85,00%	92,73%	NR	88,87%	0,00%	19,23%	4,05	3,69	327,32	4,25	85,37%	5,44	98,11%
10311	SAN RAFAEL ABAJO	Desamparados	73,01%	80,15%	100,00%	84,39%	3,13%	5,21%	4,37	3,28	478,86	3,83	79,42%	4,19	81,74%
10312	GRAVILIAS	Desamparados	91,07%	91,49%	NR	91,28%	0,00%	16,00%	4,13	3,64	688,17	4,57	98,39%	4,88	93,33%
10313	LOS GUIDO	Desamparados	71,40%	73,65%	94,12%	79,72%	0,00%	50,00%	5,00	3,76	953,32	2,89	42,86%	4,28	70,00%
10401	SANTIAGO	Puriscal	91,98%	80,51%	76,85%	83,12%	0,00%	0,00%	4,11	3,84	517,92	3,99	93,62%	5,12	98,92%
10402	MERCEDES SUR	Puriscal	65,00%	87,00%	88,25%	80,08%	0,00%	12,50%	4,42	3,61	493,35	2,58	50,00%	3,50	66,67%

[31] **(*) Nota: NR significa que no se registran datos del indicador en cuestión para el distrito o ruta correspondiente.**

Código	Nombre de Distrito	Nombre del Cantón	Porcentaje de cobertura dentro de edificaciones (%)	Porcentaje de cobertura dentro de vehículos (%)	Porcentaje de cobertura solo en exteriores (%)	Porcentaje de cobertura (%)	Porcentaje de llamadas no exitosas (%)	Porcentaje de llamadas interrumpidas (%)	Tiempo promedio de establecimiento de llamada (s)	Nota Promedio Calidad de Voz (POLQA)	Retardo Local promedio (ms)	Velocidad promedio medida descarga (Mbps)	Desempeño Velocidad Descarga (%)	Velocidad promedio medida envío (Mbps)	Desempeño Velocidad Envío (%)
10403	BARBACOAS	Puriscal	NR	50,00%	98,06%	74,03%	0,00%	0,00%	4,38	3,98	NR	NR	NR	NR	NR
10404	GRIFO ALTO	Puriscal	77,07%	58,82%	77,78%	71,22%	0,00%	0,00%	4,95	NR	NR	NR	NR	NR	NR
10405	SAN RAFAEL	Puriscal	50,00%	19,10%	62,71%	43,94%	NR	NR	NR	4,05	NR	NR	NR	NR	NR
10406	CANDELARITA	Puriscal	NR	NR	66,67%	66,67%	NR	NR	NR	NR	NR	NR	NR	NR	NR
10407	DESAMPARADITOS	Puriscal	NR	NR	62,50%	62,50%	0,00%	0,00%	NR	NR	NR	NR	NR	NR	NR
10408	SAN ANTONIO	Puriscal	83,25%	98,26%	100,00%	93,84%	3,33%	3,33%	4,23	3,89	346,83	4,21	92,11%	5,48	100,00%
10409	CHIRES	Puriscal	NR	NR	NR	NR	NR	NR	NR	NR	NR	NR	NR	NR	NR
10501	SAN MARCOS	Tarrazú	89,66%	86,21%	89,18%	88,35%	0,00%	0,00%	4,88	3,81	362,16	1,06	0,00%	5,46	100,00%
10502	SAN LORENZO	Tarrazú	NR	95,45%	93,98%	94,72%	0,00%	0,00%	4,43	3,91	431,20	NR	NR	NR	NR
10503	SAN CARLOS	Tarrazú	NR	100,00%	76,92%	88,46%	0,00%	0,00%	4,33	3,88	142,12	NR	NR	NR	NR
10601	ASERRÍ	Aserrí	78,61%	82,30%	92,00%	84,31%	4,00%	16,00%	4,45	3,58	577,87	3,74	74,36%	4,44	84,00%
10602	TARBACA	Aserrí	63,82%	86,32%	97,56%	82,57%	0,00%	9,09%	4,16	3,25	674,24	3,17	60,00%	6,05	100,00%
10603	VUELTA DE JORCO	Aserrí	66,67%	27,91%	79,59%	58,06%	0,00%	0,00%	NR	3,97	421,19	NR	NR	NR	NR
10604	SAN GABRIEL	Aserrí	78,52%	93,88%	91,30%	87,90%	0,00%	0,00%	4,64	3,26	650,80	3,59	100,00%	4,18	66,67%
10605	LEGUA	Aserrí	NR	NR	NR	NR	NR	NR	NR	NR	NR	NR	NR	NR	NR
10606	MONTERREY	Aserrí	NR	NR	NR	NR	NR	NR	NR	NR	NR	NR	NR	NR	NR
10607	SALITRILLOS	Aserrí	68,10%	67,96%	33,33%	56,46%	0,00%	0,00%	4,44	3,79	221,16	4,04	84,21%	3,59	66,67%
10701	COLÓN	Mora	87,10%	92,30%	73,85%	84,42%	0,00%	1,75%	4,55	3,63	387,11	4,15	93,48%	5,09	100,00%
10702	GUAYABO	Mora	57,50%	79,33%	94,41%	77,08%	0,00%	0,00%	4,46	3,59	374,72	2,96	42,86%	4,02	75,00%
10703	TABARCIA	Mora	85,29%	100,00%	100,00%	95,10%	NR	NR	NR	NR	447,95	NR	NR	5,25	100,00%
10704	PIEDRAS NEGRAS	Mora	NR	NR	64,10%	64,10%	NR	NR	NR	NR	NR	NR	NR	NR	NR
10705	PICAGRES	Mora	NR	NR	45,38%	45,38%	0,00%	50,00%	4,64	NR	NR	NR	NR	NR	NR
10706	JARIS	Mora	33,33%	57,14%	NR	45,24%	0,00%	0,00%	4,92	NR	650,46	NR	NR	3,64	100,00%
10707	QUITIRRISI	Mora	NR	100,00%	NR	100,00%	NR	NR	NR	NR	NR	NR	NR	NR	NR
10801	GUADALUPE	Goicoechea	86,03%	86,72%	100,00%	90,92%	0,42%	6,28%	4,38	3,59	525,91	3,46	68,99%	5,03	94,61%
10802	SAN FRANCISCO	Goicoechea	90,67%	92,66%	NR	91,66%	1,75%	7,02%	4,51	3,62	469,56	4,14	87,38%	4,98	94,51%
10803	CALLE BLANCOS	Goicoechea	92,06%	96,63%	NR	94,35%	2,17%	5,80%	4,26	3,61	491,86	4,25	90,22%	5,04	97,57%
10804	MATA DE PLÁTANO	Goicoechea	80,82%	67,66%	95,60%	81,36%	0,00%	22,73%	4,57	3,52	768,97	3,79	78,95%	5,03	92,31%
10805	IPÍS	Goicoechea	88,19%	88,70%	NR	88,44%	0,00%	29,63%	3,79	3,64	392,68	4,23	93,22%	5,30	98,33%
10806	RANCHO REDONDO	Goicoechea	64,03%	76,64%	90,32%	77,00%	0,00%	0,00%	4,37	3,96	306,53	3,08	75,00%	3,76	77,78%
10807	PURRAL	Goicoechea	90,88%	99,25%	NR	95,06%	0,00%	7,14%	3,93	3,57	443,42	3,95	82,14%	5,11	93,10%
10901	SANTA ANA	Santa Ana	55,25%	60,82%	75,64%	63,90%	1,27%	17,00%	4,27	3,55	954,28	3,57	80,12%	4,27	82,12%
10902	SALITRAL	Santa Ana	46,63%	45,62%	86,96%	59,74%	0,00%	0,00%	4,38	1,97	302,69	3,57	73,33%	2,74	57,14%
10903	POZOS	Santa Ana	77,18%	84,37%	83,15%	81,57%	1,51%	5,28%	4,38	3,58	447,65	3,79	87,62%	4,73	91,94%
10904	URUCA	Santa Ana	18,96%	77,10%	100,00%	65,36%	4,30%	1,98%	4,44	3,56	626,20	3,82	85,65%	3,72	72,08%

Código	Nombre de Distrito	Nombre del Cantón	Porcentaje de cobertura dentro de edificaciones (%)	Porcentaje de cobertura dentro de vehículos (%)	Porcentaje de cobertura solo en exteriores (%)	Porcentaje de cobertura (%)	Porcentaje de llamadas no exitosas (%)	Porcentaje de llamadas interrumpidas (%)	Tiempo promedio de establecimiento de llamada (s)	Nota Promedio Calidad de Voz (POLQA)	Retardo Local promedio (ms)	Velocidad promedio medida descarga (Mbps)	Desempeño Velocidad Descarga (%)	Velocidad promedio medida envío (Mbps)	Desempeño Velocidad Envío (%)
10905	PIEDADES	Santa Ana	20,00%	79,59%	92,72%	64,10%	1,55%	3,63%	4,34	3,67	1211,52	3,57	81,82%	3,56	68,61%
10906	BRASIL	Santa Ana	69,22%	91,17%	92,28%	84,23%	0,00%	9,09%	4,45	3,66	628,14	3,75	83,02%	4,71	89,80%
11001	ALAJUELITA	Alajuelita	82,03%	77,27%	NR	79,65%	5,41%	10,81%	4,35	3,72	383,30	4,29	93,75%	4,90	94,52%
11002	SAN JOSECITO	Alajuelita	71,44%	83,33%	66,67%	73,81%	0,00%	16,67%	4,57	3,43	497,56	3,88	82,76%	4,70	86,36%
11003	SAN ANTONIO	Alajuelita	55,56%	79,74%	93,42%	76,24%	0,00%	16,67%	4,12	3,48	973,49	2,98	44,44%	5,19	100,00%
11004	CONCEPCIÓN	Alajuelita	76,40%	58,70%	50,00%	61,70%	0,00%	0,00%	4,62	3,29	329,09	3,03	57,14%	4,08	88,57%
11005	SAN FELIPE	Alajuelita	73,54%	71,27%	98,61%	81,14%	4,48%	17,91%	4,44	3,62	485,99	4,04	83,13%	4,23	77,17%
11101	SAN ISIDRO	Vázquez de Coronado	82,57%	83,58%	88,89%	85,01%	2,44%	4,88%	4,08	3,68	407,08	4,07	85,33%	4,66	91,82%
11102	SAN RAFAEL	Vázquez de Coronado	63,44%	70,48%	84,21%	72,71%	13,33%	13,33%	4,67	3,87	574,59	3,11	58,33%	3,78	78,18%
11103	DULCE NOMBRE DE JESÚS	Vázquez de Coronado	84,90%	80,83%	73,85%	79,86%	0,00%	8,82%	4,09	3,47	422,84	4,46	95,83%	5,16	100,00%
11104	PATALILLO	Vázquez de Coronado	88,48%	86,91%	100,00%	91,79%	0,00%	7,14%	4,24	3,71	525,08	4,18	87,50%	4,99	95,92%
11105	CASCAJAL	Vázquez de Coronado	46,93%	56,92%	92,74%	65,53%	0,00%	0,00%	4,09	3,58	1142,34	2,68	50,00%	4,83	95,24%
11201	SAN IGNACIO	Acosta	76,24%	33,93%	63,89%	58,02%	0,00%	16,67%	5,20	3,79	363,42	2,65	66,67%	3,63	66,67%
11202	GUAITIL	Acosta	NR	NR	NR	NR	NR	NR	NR	NR	NR	NR	NR	NR	NR
11203	PALMICHAL	Acosta	61,54%	100,00%	100,00%	87,18%	0,00%	0,00%	4,85	NR	285,93	NR	NR	5,20	100,00%
11204	CANGREJAL	Acosta	NR	NR	NR	NR	NR	NR	NR	NR	NR	NR	NR	NR	NR
11205	SABANILLAS	Acosta	NR	NR	NR	NR	NR	NR	NR	NR	NR	NR	NR	NR	NR
11301	SAN JUAN	Tibás	81,43%	85,68%	94,12%	87,07%	2,20%	8,79%	4,35	3,61	577,33	4,18	88,78%	4,76	91,30%
11302	CINCO ESQUINAS	Tibás	87,33%	97,69%	NR	92,51%	4,55%	0,00%	4,38	3,54	455,79	4,28	96,67%	4,92	96,77%
11303	ANSELMO LLORENTE	Tibás	84,05%	97,58%	NR	90,82%	0,00%	13,04%	4,62	3,66	414,85	4,50	100,00%	4,81	96,67%
11304	LEÓN XIII	Tibás	72,65%	79,09%	97,29%	83,01%	0,00%	0,00%	4,30	3,74	623,96	2,00	50,00%	5,03	100,00%
11305	COLIMA	Tibás	80,58%	79,41%	99,15%	86,38%	3,57%	10,71%	4,51	3,54	510,17	3,87	84,75%	4,65	91,18%
11401	SAN VICENTE	Moravia	77,27%	91,61%	100,00%	89,63%	1,49%	8,21%	4,29	3,59	470,22	4,31	92,48%	4,82	90,95%
11402	SAN JERÓNIMO	Moravia	52,17%	73,36%	99,32%	74,95%	0,00%	12,50%	3,74	3,61	154,78	3,43	72,22%	4,57	100,00%
11403	LA TRINIDAD	Moravia	78,67%	86,52%	NR	82,59%	0,00%	0,00%	4,19	3,64	505,40	4,09	86,36%	4,67	93,02%
11501	SAN PEDRO	Montes de Oca	80,45%	79,48%	100,00%	86,64%	1,41%	17,23%	4,23	3,55	453,88	4,20	89,10%	4,95	93,13%
11502	SABANILLA	Montes de Oca	72,34%	70,18%	100,00%	80,84%	0,00%	10,81%	4,16	3,47	409,91	3,87	82,72%	4,70	90,91%
11503	MERCEDES	Montes de Oca	77,01%	91,85%	100,00%	89,62%	1,22%	6,10%	4,35	3,56	542,52	3,97	83,80%	4,68	90,11%
11504	SAN RAFAEL	Montes de Oca	38,39%	53,81%	87,44%	59,88%	3,03%	9,09%	4,66	3,41	980,16	2,65	46,15%	4,57	90,91%
11601	SAN PABLO	Turrubares	84,24%	84,29%	79,41%	82,65%	0,00%	0,00%	3,76	3,97	397,23	3,30	77,78%	5,25	100,00%
11602	SAN PEDRO	Turrubares	67,86%	79,13%	94,83%	80,61%	0,00%	0,00%	5,12	3,97	1986,37	3,03	100,00%	4,95	100,00%
11603	SAN JUAN DE MATA	Turrubares	82,29%	88,27%	68,73%	79,76%	0,00%	11,11%	4,26	3,45	489,01	3,96	100,00%	5,03	100,00%
11604	SAN LUIS	Turrubares	NR	NR	NR	NR	NR	NR	NR	NR	NR	NR	NR	NR	NR
11605	CARARA	Turrubares	NR	NR	NR	NR	NR	NR	NR	NR	NR	NR	NR	NR	NR

Código	Nombre de Distrito	Nombre del Cantón	Porcentaje de cobertura dentro de edificaciones (%)	Porcentaje de cobertura dentro de vehículos (%)	Porcentaje de cobertura solo en exteriores (%)	Porcentaje de cobertura (%)	Porcentaje de llamadas no exitosas (%)	Porcentaje de llamadas interrumpidas (%)	Tiempo promedio de establecimiento de llamada (s)	Nota Promedio Calidad de Voz (POLQA)	Retardo Local promedio (ms)	Velocidad promedio medida descarga (Mbps)	Desempeño Velocidad Descarga (%)	Velocidad promedio medida envío (Mbps)	Desempeño Velocidad Envío (%)
11701	SANTA MARÍA	Dota	98,37%	92,67%	99,18%	96,74%	0,00%	0,00%	4,48	3,80	510,07	1,69	20,00%	5,32	100,00%
11702	JARDÍN	Dota	50,00%	87,50%	50,00%	62,50%	NR	NR	NR	3,93	NR	4,84	100,00%	5,03	100,00%
11703	COPEY	Dota	NR	NR	NR	NR	NR	NR	NR	NR	NR	NR	NR	NR	NR
11801	CURRIDABAT	Curridabat	87,80%	91,38%	NR	89,59%	0,84%	9,66%	4,19	3,56	421,42	4,57	97,65%	5,12	95,97%
11802	GRANADILLA	Curridabat	67,24%	78,00%	NR	72,62%	0,00%	5,88%	4,50	3,59	602,65	4,06	90,91%	5,11	94,23%
11803	SÁNCHEZ	Curridabat	76,93%	90,10%	100,00%	89,01%	4,48%	16,42%	4,19	3,56	449,09	4,07	83,18%	5,26	94,87%
11804	TIRRASES	Curridabat	85,45%	75,89%	100,00%	87,11%	0,00%	10,53%	4,20	3,75	637,24	4,28	91,49%	5,17	96,30%
11901	SAN ISIDRO DE EL GENERAL	Pérez Zeledón	88,40%	87,64%	82,69%	86,24%	0,00%	0,42%	4,09	3,71	614,37	3,57	85,85%	5,12	99,46%
11902	EL GENERAL	Pérez Zeledón	78,62%	87,18%	64,48%	76,76%	0,00%	16,67%	5,03	3,80	358,96	3,81	100,00%	5,09	100,00%
11903	DANIEL FLORES	Pérez Zeledón	81,49%	76,05%	86,68%	81,41%	0,00%	2,08%	4,44	3,59	518,11	3,45	81,58%	4,86	96,00%
11904	RIVAS	Pérez Zeledón	61,04%	77,55%	90,71%	76,43%	14,29%	0,00%	4,69	3,62	989,62	3,78	100,00%	4,75	100,00%
11905	SAN PEDRO	Pérez Zeledón	28,21%	58,06%	98,39%	61,55%	0,00%	0,00%	5,33	3,85	357,35	1,36	0,00%	NR	NR
11906	PLATANARES	Pérez Zeledón	NR	NR	NR	NR	NR	NR	NR	NR	NR	NR	NR	NR	NR
11907	PEJIBAYE	Pérez Zeledón	NR	NR	NR	NR	NR	NR	NR	NR	NR	NR	NR	NR	NR
11908	CAJÓN	Pérez Zeledón	30,88%	82,05%	40,58%	51,17%	40,00%	0,00%	3,88	3,19	NR	4,81	100,00%	5,21	100,00%
11909	BARÚ	Pérez Zeledón	68,15%	64,29%	67,22%	66,55%	0,00%	0,00%	4,34	3,66	650,31	1,78	20,00%	4,60	85,71%
11910	RÍO NUEVO	Pérez Zeledón	NR	NR	NR	NR	NR	NR	NR	NR	NR	NR	NR	NR	NR
11911	PÁRAMO	Pérez Zeledón	47,74%	64,59%	80,33%	64,22%	13,04%	0,00%	4,29	3,83	339,25	2,12	33,33%	4,56	93,75%
11912	LA AMISTAD	Pérez Zeledón	NR	NR	NR	NR	NR	NR	NR	NR	NR	NR	NR	NR	NR
12001	SAN PABLO	León Cortés Castro	84,91%	87,88%	100,00%	90,93%	0,00%	0,00%	4,37	3,86	451,25	1,80	50,00%	5,03	100,00%
12002	SAN ANDRÉS	León Cortés Castro	NR	NR	NR	NR	NR	NR	NR	NR	NR	NR	NR	NR	NR
12003	LLANO BONITO	León Cortés Castro	62,77%	72,22%	98,11%	77,70%	0,00%	0,00%	4,08	3,20	997,40	1,72	0,00%	NR	NR
12004	SAN ISIDRO	León Cortés Castro	40,00%	74,42%	100,00%	71,47%	NR	NR	NR	NR	650,28	NR	NR	5,06	100,00%
12005	SANTA CRUZ	León Cortés Castro	50,00%	100,00%	100,00%	83,33%	NR	NR	NR	NR	NR	NR	NR	NR	NR
12006	SAN ANTONIO	León Cortés Castro	NR	NR	NR	NR	NR	NR	NR	NR	NR	NR	NR	NR	NR
20101	ALAJUELA	Alajuela	69,76%	65,62%	93,26%	76,21%	0,66%	2,44%	4,28	3,75	519,98	3,21	73,49%	4,95	95,97%
20102	SAN JOSÉ	Alajuela	66,13%	75,15%	95,47%	78,91%	1,54%	2,43%	4,25	3,78	562,81	3,64	82,41%	4,98	97,60%
20103	CARRIZAL	Alajuela	58,17%	76,44%	89,01%	74,54%	4,17%	22,92%	4,48	3,29	461,51	2,43	48,28%	4,99	95,24%
20104	SAN ANTONIO	Alajuela	90,23%	91,06%	100,00%	93,76%	0,57%	0,57%	4,22	3,82	369,13	3,89	94,04%	5,14	99,65%
20105	GUÁCIMA	Alajuela	64,59%	77,47%	94,23%	78,76%	0,56%	8,94%	4,38	3,69	603,83	3,45	76,71%	4,84	96,70%
20106	SAN ISIDRO	Alajuela	62,01%	68,12%	89,03%	73,05%	0,75%	4,76%	4,30	3,65	849,06	3,41	76,62%	4,82	94,76%
20107	SABANILLA	Alajuela	79,02%	52,47%	88,21%	73,23%	0,00%	9,52%	4,59	3,62	740,49	4,08	90,91%	4,45	83,33%
20108	SAN RAFAEL	Alajuela	70,84%	83,74%	94,62%	83,07%	2,56%	7,05%	4,31	3,72	540,71	3,51	80,50%	4,89	94,10%
20109	RÍO SEGUNDO	Alajuela	80,66%	89,02%	99,68%	89,78%	0,00%	1,61%	4,34	3,76	471,57	3,66	87,82%	4,97	98,41%

Código	Nombre de Distrito	Nombre del Cantón	Porcentaje de cobertura dentro de edificaciones (%)	Porcentaje de cobertura dentro de vehículos (%)	Porcentaje de cobertura solo en exteriores (%)	Porcentaje de cobertura (%)	Porcentaje de llamadas no exitosas (%)	Porcentaje de llamadas interrumpidas (%)	Tiempo promedio de establecimiento de llamada (s)	Nota Promedio Calidad de Voz (POLQA)	Retardo Local promedio (ms)	Velocidad promedio medida descarga (Mbps)	Desempeño Velocidad Descarga (%)	Velocidad promedio medida envío (Mbps)	Desempeño Velocidad Envío (%)
20110	DESAMPARADOS	Alajuela	56,90%	60,68%	86,37%	67,98%	2,88%	3,24%	4,43	3,68	732,98	3,23	71,50%	4,75	93,96%
20111	TURRÚCARES	Alajuela	76,73%	78,27%	90,28%	81,76%	4,35%	2,17%	4,53	3,44	476,76	3,21	66,07%	4,70	93,85%
20112	TAMBOR	Alajuela	60,11%	78,13%	94,24%	77,50%	2,02%	6,06%	4,47	3,79	544,68	3,65	82,99%	4,84	93,57%
20113	GARITA	Alajuela	63,02%	61,53%	89,81%	71,45%	1,92%	1,92%	4,65	3,81	512,71	3,07	65,12%	4,88	92,98%
20114	SARAPIQUÍ	Alajuela	66,95%	76,09%	81,03%	74,69%	0,00%	0,00%	NR	3,20	390,46	3,95	100,00%	1,46	0,00%
20201	SAN RAMÓN	San Ramón	97,09%	99,82%	100,00%	98,97%	0,00%	0,00%	4,52	3,62	441,92	3,84	96,67%	5,26	100,00%
20202	SANTIAGO	San Ramón	77,65%	65,24%	91,55%	78,15%	0,00%	7,69%	4,31	3,93	418,01	3,18	75,00%	5,21	100,00%
20203	SAN JUAN	San Ramón	93,61%	75,93%	92,86%	87,47%	0,00%	6,67%	4,76	3,81	549,65	3,32	76,92%	5,06	100,00%
20204	PIEDADES NORTE	San Ramón	92,48%	100,00%	100,00%	97,49%	0,00%	0,00%	4,45	3,91	456,15	4,03	100,00%	5,16	100,00%
20205	PIEDADES SUR	San Ramón	72,04%	90,21%	83,97%	82,07%	NR	NR	NR	NR	313,73	NR	NR	NR	NR
20206	SAN RAFAEL	San Ramón	80,96%	97,50%	98,39%	92,28%	0,00%	0,00%	4,00	3,65	347,89	4,19	100,00%	5,20	100,00%
20207	SAN ISIDRO	San Ramón	74,19%	79,93%	94,34%	82,82%	0,00%	0,00%	4,28	3,97	716,46	4,35	100,00%	4,98	100,00%
20208	ÁNGELES	San Ramón	78,17%	86,88%	98,92%	87,99%	0,00%	0,00%	5,05	NR	422,39	NR	NR	4,84	91,67%
20209	ALFARO	San Ramón	93,28%	47,37%	74,36%	71,67%	0,00%	0,00%	NR	3,92	562,96	3,84	100,00%	5,00	100,00%
20210	VOLIO	San Ramón	91,07%	94,10%	86,11%	90,43%	0,00%	0,00%	4,39	4,04	579,75	4,83	100,00%	5,15	100,00%
20211	CONCEPCIÓN	San Ramón	84,51%	96,97%	100,00%	93,83%	0,00%	0,00%	NR	4,01	322,77	4,79	100,00%	NR	NR
20212	ZAPOTAL	San Ramón	NR	NR	NR	NR	NR	NR	NR	NR	NR	NR	NR	NR	NR
20213	PEÑAS BLANCAS	San Ramón	51,06%	33,62%	51,72%	45,47%	0,00%	0,00%	NR	3,27	827,55	3,27	50,00%	5,14	100,00%
20214	SAN LORENZO	San Ramón	74,46%	68,01%	74,12%	72,20%	0,00%	0,00%	4,74	3,15	794,15	4,07	100,00%	5,11	100,00%
20301	GRECIA	Grecia	90,81%	90,75%	94,21%	91,92%	0,59%	1,49%	4,29	3,79	448,41	3,50	82,85%	5,07	98,71%
20302	SAN ISIDRO	Grecia	49,39%	60,93%	86,52%	65,61%	3,95%	7,02%	4,41	3,66	1175,21	1,88	29,94%	4,47	88,19%
20303	SAN JOSE	Grecia	66,75%	53,89%	69,74%	63,46%	8,77%	8,77%	4,49	3,58	601,88	2,77	50,00%	4,64	85,71%
20304	SAN ROQUE	Grecia	67,01%	60,82%	88,94%	72,26%	1,66%	3,83%	4,41	3,70	557,94	2,71	56,34%	4,81	94,74%
20305	TACARES	Grecia	68,37%	75,32%	80,55%	74,75%	0,00%	1,47%	4,39	3,83	476,88	3,23	72,97%	5,05	100,00%
21601	RÍO CUARTO, SANTA RITA, SANTA ISABEL	Río Cuarto	80,11%	88,46%	88,51%	85,69%	0,00%	0,00%	4,06	NR	236,75	2,81	100,00%	4,85	100,00%
20307	PUENTE DE PIEDRA	Grecia	64,19%	67,24%	89,16%	73,53%	2,24%	4,48%	4,40	3,76	627,48	3,05	67,36%	4,79	90,96%
20308	BOLIVAR	Grecia	82,87%	63,39%	74,06%	73,44%	2,22%	6,67%	4,44	3,62	479,90	3,17	75,68%	4,86	100,00%
20401	SAN MATEO	San Mateo	88,29%	67,89%	85,00%	80,39%	0,00%	0,00%	4,64	3,99	324,37	2,25	25,00%	4,86	100,00%
20402	DESMONTE	San Mateo	0,00%	52,56%	88,89%	47,15%	NR	NR	NR	NR	371,95	NR	NR	NR	NR
20403	JESÚS MARÍA	San Mateo	75,93%	32,86%	55,56%	54,78%	NR	NR	NR	3,94	542,12	4,85	100,00%	5,21	100,00%
20404	LABRADOR	San Mateo	95,16%	66,67%	82,14%	81,32%	0,00%	0,00%	4,80	NR	NR	NR	NR	NR	NR
20501	ATENAS	Atenas	76,27%	84,85%	95,71%	85,61%	0,00%	0,00%	3,94	3,96	742,41	3,31	75,00%	4,68	90,91%
20502	JESÚS	Atenas	58,97%	88,59%	97,39%	81,65%	0,00%	0,00%	4,54	3,81	2064,77	3,55	50,00%	4,28	75,00%
20503	MERCEDES	Atenas	43,52%	38,10%	100,00%	60,54%	0,00%	0,00%	5,29	NR	670,57	NR	NR	5,15	100,00%
20504	SAN ISIDRO	Atenas	NR	NR	NR	NR	NR	NR	NR	NR	NR	NR	NR	NR	NR

Código	Nombre de Distrito	Nombre del Cantón	Porcentaje de cobertura dentro de edificaciones (%)	Porcentaje de cobertura dentro de vehículos (%)	Porcentaje de cobertura solo en exteriores (%)	Porcentaje de cobertura (%)	Porcentaje de llamadas no exitosas (%)	Porcentaje de llamadas interrumpidas (%)	Tiempo promedio de establecimiento de llamada (s)	Nota Promedio Calidad de Voz (POLQA)	Retardo Local promedio (ms)	Velocidad promedio medida descarga (Mbps)	Desempeño Velocidad Descarga (%)	Velocidad promedio medida envío (Mbps)	Desempeño Velocidad Envío (%)
20505	CONCEPCIÓN	Atenas	78,89%	78,95%	97,57%	85,14%	0,00%	10,64%	4,30	3,64	811,91	2,99	59,52%	4,91	97,71%
20506	SAN JOSÉ	Atenas	47,37%	87,94%	96,67%	77,32%	0,00%	0,00%	NR	3,64	738,91	4,49	100,00%	4,94	100,00%
20507	SANTA EULALIA	Atenas	63,45%	50,41%	60,00%	57,95%	0,00%	0,00%	4,55	3,71	519,97	0,93	0,00%	3,77	100,00%
20508	ESCOBAL	Atenas	66,62%	71,72%	93,81%	77,38%	5,77%	1,92%	4,45	3,81	883,65	2,76	60,42%	4,67	94,59%
20601	NARANJO	Naranjo	74,57%	72,00%	89,52%	78,70%	0,00%	3,70%	4,69	3,69	445,23	3,17	83,33%	4,86	100,00%
20602	SAN MIGUEL	Naranjo	69,87%	85,42%	94,63%	83,31%	0,00%	12,50%	4,37	3,95	763,30	3,28	66,67%	4,71	90,91%
20603	SAN JOSÉ	Naranjo	71,82%	60,00%	100,00%	77,27%	0,00%	0,00%	4,45	3,69	473,43	3,10	66,67%	4,86	100,00%
20604	CIRRÍ SUR	Naranjo	65,19%	96,17%	100,00%	87,12%	0,00%	5,56%	4,35	3,82	392,34	3,57	92,00%	5,13	100,00%
20605	SAN JERÓNIMO	Naranjo	30,00%	43,33%	100,00%	57,78%	NR	NR	NR	NR	942,11	0,90	0,00%	NR	NR
20606	SAN JUAN	Naranjo	48,38%	60,69%	79,12%	62,73%	NR	NR	NR	NR	457,18	3,45	100,00%	4,97	100,00%
20607	EL ROSARIO	Naranjo	16,67%	NR	83,43%	50,05%	40,00%	0,00%	5,13	NR	NR	NR	NR	NR	NR
20608	PALMITOS	Naranjo	90,91%	68,24%	89,66%	82,94%	0,00%	0,00%	NR	3,27	1501,04	3,00	100,00%	5,26	100,00%
20701	PALMARES	Palmares	98,66%	99,67%	100,00%	99,44%	0,00%	3,85%	4,49	3,94	387,05	3,43	95,00%	5,10	100,00%
20702	ZARAGOZA	Palmares	86,44%	92,86%	99,16%	92,82%	0,00%	0,00%	4,34	3,95	430,37	2,27	33,33%	4,99	100,00%
20703	BUENOS AIRES	Palmares	95,10%	98,94%	100,00%	98,02%	0,00%	0,00%	4,57	3,66	389,86	3,56	86,21%	5,07	100,00%
20704	SANTIAGO	Palmares	100,00%	86,96%	100,00%	95,65%	NR	NR	NR	NR	NR	NR	NR	NR	NR
20705	CANDELARIA	Palmares	0,00%	25,00%	100,00%	41,67%	NR	NR	NR	NR	NR	NR	NR	NR	NR
20706	ESQUIPULAS	Palmares	100,00%	NR	NR	100,00%	NR	NR	NR	NR	NR	3,51	100,00%	NR	NR
20707	LA GRANJA	Palmares	89,00%	89,47%	96,64%	91,70%	0,00%	0,00%	4,24	3,92	687,97	4,80	100,00%	5,19	100,00%
20801	SAN PEDRO	Poás	50,42%	72,71%	92,55%	71,89%	7,14%	3,57%	4,59	3,77	494,87	3,52	80,00%	5,15	100,00%
20802	SAN JUAN	Poás	73,51%	68,08%	91,21%	77,60%	0,00%	0,00%	3,64	3,80	457,51	3,17	76,92%	4,27	80,00%
20803	SAN RAFAEL	Poás	74,60%	67,82%	91,36%	77,93%	5,00%	5,00%	4,30	3,79	803,19	3,26	85,71%	4,44	94,12%
20804	CARRILLOS	Poás	63,34%	77,10%	94,31%	78,25%	0,00%	0,00%	4,56	3,85	593,34	2,86	63,16%	4,79	98,04%
20805	SABANA REDONDA	Poas	72,97%	40,15%	71,98%	61,70%	0,00%	0,00%	4,07	4,00	532,21	2,58	100,00%	5,20	100,00%
20901	OROTINA	Orotina	75,40%	71,50%	92,71%	79,87%	0,00%	0,42%	4,30	3,83	492,96	3,67	83,67%	4,88	97,26%
20902	EL MASTATE	Orotina	44,62%	60,47%	80,00%	61,70%	8,33%	33,33%	4,78	3,81	2551,73	3,52	83,33%	3,99	100,00%
20903	HACIENDA VIEJA	Orotina	63,62%	85,71%	93,66%	81,00%	2,50%	5,00%	4,61	3,43	830,25	2,25	45,45%	4,24	85,71%
20904	COYOLAR	Orotina	44,02%	39,50%	85,55%	56,35%	1,72%	10,34%	4,44	3,44	940,63	2,81	53,57%	4,54	89,41%
20905	LA CEIBA	Orotina	65,75%	72,28%	91,16%	76,40%	0,00%	0,00%	4,15	3,69	453,17	2,36	48,39%	4,49	92,06%
21001	QUESADA	San Carlos	97,37%	84,37%	87,19%	89,64%	0,00%	2,90%	4,79	3,74	547,78	4,44	93,16%	4,98	95,24%
21002	FLORENCIA	San Carlos	83,33%	75,03%	83,15%	80,50%	7,50%	0,00%	4,61	3,49	465,97	3,38	66,67%	4,90	100,00%
21003	BUENAVISTA	San Carlos	NR	NR	NR	NR	NR	NR	NR	NR	NR	NR	NR	NR	NR
21004	AGUAS ZARCAS	San Carlos	97,89%	78,71%	96,04%	90,88%	0,00%	3,28%	4,41	3,75	401,64	4,52	93,10%	5,16	93,22%
21005	VENECIA	San Carlos	72,20%	60,76%	88,59%	73,85%	6,67%	6,67%	4,88	3,60	436,87	3,29	60,00%	4,49	92,31%
21006	PITAL	San Carlos	93,51%	71,06%	65,18%	76,58%	0,00%	0,00%	4,51	2,62	477,85	1,57	25,00%	3,48	66,67%

Código	Nombre de Distrito	Nombre del Cantón	Porcentaje de cobertura dentro de edificaciones (%)	Porcentaje de cobertura dentro de vehículos (%)	Porcentaje de cobertura solo en exteriores (%)	Porcentaje de cobertura (%)	Porcentaje de llamadas no exitosas (%)	Porcentaje de llamadas interrumpidas (%)	Tiempo promedio de establecimiento de llamada (s)	Nota Promedio Calidad de Voz (POLQA)	Retardo Local promedio (ms)	Velocidad promedio medida descarga (Mbps)	Desempeño Velocidad Descarga (%)	Velocidad promedio medida envío (Mbps)	Desempeño Velocidad Envío (%)
21007	LA FORTUNA	San Carlos	88,91%	76,64%	84,68%	83,41%	2,94%	5,88%	4,70	3,67	613,82	2,41	46,15%	3,96	75,68%
21008	LA TIGRA	San Carlos	99,14%	69,81%	59,83%	76,26%	0,00%	0,00%	5,10	3,96	430,11	4,01	100,00%	5,28	100,00%
21009	LA PALMERA	San Carlos	71,80%	77,36%	88,92%	79,36%	0,00%	6,25%	4,58	3,81	390,05	3,15	66,67%	5,14	100,00%
21010	VENADO	San Carlos	NR	NR	NR	NR	NR	NR	NR	NR	NR	NR	NR	NR	NR
21011	CUTRIS	San Carlos	69,82%	30,96%	75,00%	58,59%	12,50%	6,25%	4,43	3,94	1231,08	3,61	50,00%	5,13	100,00%
21012	MONTERREY	San Carlos	NR	NR	NR	NR	NR	NR	NR	NR	NR	NR	NR	NR	NR
21013	POCOSOL	San Carlos	81,06%	79,11%	83,38%	81,18%	0,00%	8,33%	4,32	3,68	337,26	4,43	100,00%	4,80	100,00%
21101	ZARCERO	Zarcero	76,55%	80,65%	98,31%	85,17%	0,00%	0,00%	4,68	3,63	457,96	3,96	90,00%	5,09	100,00%
21102	LAGUNA	Zarcero	91,58%	97,22%	100,00%	96,27%	0,00%	0,00%	4,68	NR	4793,83	3,46	100,00%	5,36	100,00%
21103	TAPESCO	Zarcero	87,44%	93,18%	100,00%	93,54%	0,00%	0,00%	4,00	NR	351,03	2,08	20,00%	5,35	100,00%
21104	GUADALUPE	Zarcero	NR	NR	100,00%	100,00%	NR	NR	NR	NR	NR	NR	NR	NR	NR
21105	PALMIRA	Zarcero	NR	NR	NR	NR	NR	NR	NR	NR	NR	NR	NR	NR	NR
21106	ZAPOTE	Zarcero	NR	24,44%	98,53%	61,49%	0,00%	0,00%	5,10	2,81	NR	0,17	0,00%	NR	NR
21107	BRISAS	Zarcero	22,95%	50,00%	86,67%	53,21%	0,00%	0,00%	NR	4,01	NR	NR	NR	1,10	0,00%
21201	SARCHÍ NORTE	Valverde Vega	74,28%	90,90%	84,09%	83,09%	0,00%	0,00%	4,21	3,49	445,62	1,86	26,67%	4,85	100,00%
21202	SARCHÍ SUR	Valverde Vega	68,01%	55,09%	77,33%	66,81%	6,25%	6,25%	4,51	3,71	1140,46	1,60	14,29%	4,79	100,00%
21203	TORO AMARILLO	Valverde Vega	NR	NR	NR	NR	NR	NR	NR	NR	NR	NR	NR	NR	NR
21204	SAN PEDRO	Valverde Vega	NR	86,03%	70,59%	78,31%	0,00%	0,00%	4,92	NR	NR	NR	NR	3,16	66,67%
21205	RODRÍGUEZ	Valverde Vega	30,00%	59,42%	74,36%	54,59%	NR	NR	NR	NR	976,91	NR	NR	2,05	0,00%
21301	UPALA	Upala	51,48%	49,40%	75,47%	58,78%	2,86%	3,81%	4,50	3,78	356,32	2,40	43,33%	4,41	86,84%
21302	AGUAS CLARAS	Upala	51,72%	83,33%	91,73%	75,60%	0,00%	0,00%	4,88	3,90	338,82	0,82	0,00%	4,94	100,00%
21303	SAN JOSÉ O PIZOTE	Upala	41,67%	47,83%	98,43%	62,64%	0,00%	0,00%	4,50	NR	190,56	NR	NR	NR	NR
21304	BIJAGUA	Upala	42,11%	100,00%	83,33%	75,15%	NR	NR	NR	NR	175,70	NR	NR	5,04	100,00%
21305	DELICIAS	Upala	NR	NR	NR	NR	NR	NR	NR	NR	NR	NR	NR	NR	NR
21306	DOS RÍOS	Upala	78,79%	93,07%	87,82%	86,56%	0,00%	0,00%	4,56	4,03	304,55	4,73	100,00%	5,23	100,00%
21307	YOLILLAL	Upala	85,11%	100,00%	89,89%	91,66%	75,00%	0,00%	5,02	3,90	656,91	1,81	0,00%	4,96	100,00%
21308	CANALETE	Upala	100,00%	100,00%	100,00%	100,00%	NR	NR	NR	NR	413,20	NR	NR	3,41	100,00%
21401	LOS CHILES	Los Chiles	88,34%	95,29%	88,03%	90,55%	0,00%	3,28%	4,30	3,91	1080,37	2,86	56,00%	3,55	65,82%
21402	CAÑO NEGRO	Los Chiles	81,78%	94,80%	95,10%	90,56%	0,00%	0,00%	4,39	NR	331,01	2,87	60,00%	5,19	100,00%
21403	EL AMPARO	Los Chiles	NR	NR	NR	NR	NR	NR	NR	NR	NR	NR	NR	NR	NR
21404	SAN JORGE	Los Chiles	57,69%	61,21%	76,67%	65,19%	0,00%	0,00%	4,60	3,93	306,77	0,77	0,00%	4,89	100,00%
21501	SAN RAFAEL	Guatuso	92,58%	96,80%	94,29%	94,56%	0,00%	5,88%	4,42	3,43	588,41	1,85	25,00%	4,45	89,36%
21502	BUENAVISTA	Guatuso	NR	NR	NR	NR	NR	NR	NR	NR	NR	NR	NR	NR	NR
21503	COTE	Guatuso	76,92%	70,49%	60,00%	69,14%	NR	NR	NR	NR	262,35	NR	NR	4,90	100,00%
21504	KATIRA	Guatuso	NR	NR	NR	NR	NR	NR	NR	NR	NR	NR	NR	NR	NR

Código	Nombre de Distrito	Nombre del Cantón	Porcentaje de cobertura dentro de edificaciones (%)	Porcentaje de cobertura dentro de vehículos (%)	Porcentaje de cobertura solo en exteriores (%)	Porcentaje de cobertura (%)	Porcentaje de llamadas no exitosas (%)	Porcentaje de llamadas interrumpidas (%)	Tiempo promedio de establecimiento de llamada (s)	Nota Promedio Calidad de Voz (POLQA)	Retardo Local promedio (ms)	Velocidad promedio medida descarga (Mbps)	Desempeño Velocidad Descarga (%)	Velocidad promedio medida envío (Mbps)	Desempeño Velocidad Envío (%)
30101	ORIENTAL	Cartago	80,22%	96,32%	98,08%	91,54%	0,30%	3,01%	4,39	3,77	505,51	3,48	80,49%	4,89	95,57%
30102	OCCIDENTAL	Cartago	88,09%	94,09%	99,56%	93,92%	0,53%	1,06%	4,44	3,78	523,71	3,61	84,37%	4,93	95,72%
30103	CARMEN	Cartago	79,91%	90,47%	100,00%	90,13%	0,00%	1,19%	4,40	3,74	555,09	3,74	87,79%	4,85	96,69%
30104	SAN NICOLÁS	Cartago	87,57%	91,97%	95,40%	91,65%	2,17%	1,24%	4,48	3,70	600,84	3,50	79,00%	5,04	96,89%
30105	AGUACALIENTE O SAN FRANCISCO	Cartago	95,19%	98,09%	99,69%	97,65%	0,54%	1,81%	4,30	3,76	452,31	3,92	94,10%	5,24	99,84%
30106	GUADALUPE O ARENILLA	Cartago	86,85%	93,44%	97,43%	92,57%	0,30%	1,52%	4,40	3,76	575,67	3,53	80,10%	5,13	98,93%
30107	CORRALILLO	Cartago	82,93%	94,97%	97,69%	91,86%	0,00%	0,00%	5,25	3,34	386,48	4,87	100,00%	7,24	100,00%
30108	TIERRA BLANCA	Cartago	84,59%	73,48%	48,39%	68,82%	14,29%	0,00%	4,59	3,77	266,15	4,24	100,00%	5,03	100,00%
30109	DULCE NOMBRE	Cartago	76,81%	93,74%	75,00%	81,85%	0,00%	0,84%	4,35	3,80	550,85	3,32	73,24%	5,06	97,64%
30110	LLANO GRANDE	Cartago	60,41%	77,73%	94,81%	77,65%	0,00%	5,88%	4,43	3,72	1474,34	2,89	62,50%	4,82	100,00%
30111	QUEBRADILLA	Cartago	62,73%	76,22%	79,64%	72,86%	3,03%	3,03%	4,59	3,76	423,42	3,08	64,10%	5,01	96,67%
30201	PARAÍSO	Paraíso	88,12%	83,44%	85,37%	85,64%	0,00%	1,40%	4,48	3,70	511,80	3,81	83,81%	5,10	99,51%
30202	SANTIAGO	Paraíso	36,29%	53,97%	82,33%	57,53%	0,00%	13,33%	4,35	4,06	393,69	2,11	0,00%	3,31	58,33%
30203	OROSI	Paraíso	38,52%	87,07%	76,84%	67,48%	0,00%	3,30%	4,52	3,76	352,68	3,33	70,90%	5,07	99,65%
30204	CACHÍ	Paraíso	79,41%	42,58%	81,48%	67,82%	0,00%	0,00%	4,26	3,92	234,56	4,24	100,00%	5,08	100,00%
30205	LLANOS DE SANTA LUCÍA	Paraíso	89,01%	97,09%	94,52%	93,54%	5,06%	0,00%	4,50	3,78	446,47	3,67	83,81%	5,08	98,04%
30301	TRES RÍOS	La Unión	70,07%	83,86%	86,57%	80,17%	0,00%	3,85%	4,34	3,75	608,16	4,07	88,37%	4,97	92,23%
30302	SAN DIEGO	La Unión	78,96%	78,95%	100,00%	85,97%	0,00%	6,82%	4,47	3,57	504,23	4,18	89,61%	5,19	93,98%
30303	SAN JUAN	La Unión	71,96%	79,65%	97,70%	83,10%	4,17%	4,17%	4,49	3,76	961,65	3,66	78,95%	4,90	90,53%
30304	SAN RAFAEL	La Unión	79,84%	84,49%	100,00%	88,11%	0,96%	5,77%	4,31	3,58	535,56	4,06	85,00%	5,03	95,33%
30305	CONCEPCIÓN	La Unión	91,27%	93,40%	97,66%	94,11%	1,30%	0,00%	4,45	3,72	744,06	4,62	100,00%	5,23	98,95%
30306	DULCE NOMBRE	La Unión	73,06%	73,16%	91,18%	79,13%	0,00%	0,00%	4,61	3,38	518,39	3,88	75,00%	4,62	88,57%
30307	SAN RAMÓN	La Unión	89,46%	82,18%	89,27%	86,97%	0,00%	4,76%	4,44	3,70	2135,15	4,58	100,00%	4,12	80,00%
30308	RÍO AZUL	La Unión	59,75%	77,69%	97,47%	78,30%	19,05%	9,52%	4,27	3,68	822,89	3,05	55,00%	4,75	87,50%
30401	JUAN VIÑAS	Jiménez	58,29%	78,34%	96,37%	77,67%	0,00%	0,00%	4,26	3,94	412,02	4,21	100,00%	4,95	100,00%
30402	TUCURRIQUE	Jiménez	74,06%	66,29%	93,94%	78,10%	0,00%	0,00%	4,47	3,93	360,03	3,44	70,00%	4,46	66,67%
30403	PEJIBAYE	Jiménez	71,91%	88,27%	96,03%	85,40%	0,00%	20,00%	4,20	3,95	310,73	1,75	50,00%	5,66	100,00%
30501	TURRIALBA	Turrialba	88,95%	72,57%	86,57%	82,70%	0,00%	2,56%	4,32	3,73	514,46	3,50	83,33%	4,96	95,92%
30502	LA SUIZA	Turrialba	72,73%	61,54%	75,23%	69,83%	0,00%	0,00%	5,14	3,91	382,67	1,14	0,00%	4,79	100,00%
30503	PERALTA	Turrialba	NR	NR	NR	NR	NR	NR	NR	NR	NR	NR	NR	NR	NR
30504	SANTA CRUZ	Turrialba	88,65%	92,10%	92,42%	91,06%	0,00%	0,00%	4,84	3,80	491,97	3,26	66,67%	4,82	91,74%
30505	SANTA TERESITA	Turrialba	83,67%	60,00%	86,73%	76,80%	0,00%	0,00%	NR	3,94	488,91	NR	NR	3,99	90,00%
30506	PAVONES	Turrialba	65,66%	53,33%	92,83%	70,61%	0,00%	15,38%	4,58	3,80	417,63	3,21	88,89%	4,76	100,00%
30507	TUIS	Turrialba	66,67%	61,54%	71,43%	66,54%	0,00%	0,00%	4,55	3,57	345,43	2,89	100,00%	4,90	100,00%
30508	TAYUTIC	Turrialba	NR	NR	NR	NR	NR	NR	NR	NR	NR	NR	NR	NR	NR

Código	Nombre de Distrito	Nombre del Cantón	Porcentaje de cobertura dentro de edificaciones (%)	Porcentaje de cobertura dentro de vehículos (%)	Porcentaje de cobertura solo en exteriores (%)	Porcentaje de cobertura (%)	Porcentaje de llamadas no exitosas (%)	Porcentaje de llamadas interrumpidas (%)	Tiempo promedio de establecimiento de llamada (s)	Nota Promedio Calidad de Voz (POLQA)	Retardo Local promedio (ms)	Velocidad promedio medida descarga (Mbps)	Desempeño Velocidad Descarga (%)	Velocidad promedio medida envío (Mbps)	Desempeño Velocidad Envío (%)
30509	SANTA ROSA	Turrialba	84,82%	92,63%	100,00%	92,48%	0,00%	0,00%	4,89	4,02	335,55	2,03	33,33%	5,31	100,00%
30510	TRES EQUIS	Turrialba	42,31%	44,44%	75,00%	53,92%	0,00%	0,00%	NR	3,16	NR	NR	NR	5,06	100,00%
30511	LA ISABEL	Turrialba	42,28%	75,41%	96,84%	71,51%	NR	NR	NR	NR	448,05	NR	NR	3,90	78,95%
30512	CHIRRIPÓ	Turrialba	NR	NR	NR	NR	NR	NR	NR	NR	NR	NR	NR	NR	NR
30601	PACAYAS	Alvarado	82,15%	72,31%	91,15%	81,87%	0,00%	0,00%	4,12	3,09	462,33	2,65	75,00%	4,00	85,71%
30602	CERVANTES	Alvarado	78,13%	68,34%	92,91%	79,79%	0,00%	5,26%	4,24	3,60	418,84	2,17	41,67%	4,38	86,52%
30603	CAPELLADES	Alvarado	84,65%	90,05%	94,04%	89,58%	0,00%	0,00%	4,94	3,72	355,63	1,32	0,00%	4,70	95,24%
30701	SAN RAFAEL	Oreamuno	86,35%	91,20%	92,48%	90,01%	0,55%	0,82%	4,48	3,78	510,65	3,65	88,10%	5,04	99,04%
30702	COT	Oreamuno	73,34%	78,36%	83,69%	78,46%	2,70%	8,11%	4,23	3,49	687,44	3,53	75,68%	5,17	100,00%
30703	POTRERO CERRADO	Oreamuno	42,11%	66,94%	94,95%	68,00%	14,29%	14,29%	3,79	3,94	272,84	2,38	60,00%	NR	NR
30704	CIPRESES	Oreamuno	60,90%	67,21%	84,04%	70,72%	0,00%	16,67%	4,64	3,78	299,32	1,29	0,00%	3,65	66,67%
30705	SANTA ROSA	Oreamuno	NR	NR	NR	NR	NR	NR	NR	NR	NR	NR	NR	NR	NR
30801	EL TEJAR	El Guarco	92,70%	95,12%	100,00%	95,94%	0,85%	0,42%	4,39	3,78	485,40	3,93	93,09%	5,22	100,00%
30802	SAN ISIDRO	El Guarco	72,24%	86,34%	86,02%	81,53%	0,00%	1,72%	4,41	3,69	441,45	2,94	62,65%	5,07	100,00%
30803	TOBOSI	El Guarco	85,50%	80,95%	NR	83,23%	0,00%	0,00%	4,57	3,73	722,24	3,91	89,47%	4,92	93,65%
30804	PATIO DE AGUA	El Guarco	NR	NR	NR	NR	NR	NR	NR	NR	NR	NR	NR	NR	NR
40101	HEREDIA	Heredia	78,48%	84,00%	100,00%	87,49%	1,67%	2,42%	4,51	3,73	493,47	3,40	78,86%	5,00	96,70%
40102	MERCEDES	Heredia	79,18%	96,20%	99,67%	91,68%	0,30%	1,34%	4,47	3,77	501,65	3,52	82,52%	5,08	98,97%
40103	SAN FRANCISCO	Heredia	79,47%	87,30%	87,84%	84,87%	1,08%	1,44%	4,42	3,73	560,16	3,18	72,31%	5,03	97,19%
40104	ULLOA	Heredia	81,13%	86,43%	97,48%	88,35%	0,90%	3,14%	4,47	3,71	610,86	3,46	79,44%	4,96	94,96%
40105	VARABLANCA	Heredia	78,42%	44,70%	70,33%	64,48%	6,67%	13,33%	4,87	3,77	580,16	1,93	44,44%	4,71	93,33%
40201	BARVA	Barva	61,85%	91,36%	NR	76,60%	0,00%	2,50%	4,55	3,72	518,46	3,51	78,79%	5,06	96,97%
40202	SAN PEDRO	Barva	88,65%	85,17%	97,37%	90,40%	3,23%	3,23%	4,28	3,77	551,68	4,08	91,67%	5,19	100,00%
40203	SAN PABLO	Barva	78,81%	77,30%	85,11%	80,41%	2,44%	4,88%	4,24	3,80	446,00	3,27	71,74%	5,12	97,83%
40204	SAN ROQUE	Barva	84,91%	92,86%	NR	88,88%	0,00%	0,00%	4,37	3,77	411,78	3,70	84,91%	5,08	100,00%
40205	SANTA LUCÍA	Barva	79,61%	77,07%	NR	78,34%	1,59%	3,17%	4,40	3,85	447,37	3,54	84,09%	4,81	94,64%
40206	SAN JOSÉ DE LA MONTAÑA	Barva	52,83%	65,96%	80,50%	66,43%	8,33%	33,33%	4,13	3,88	485,55	3,45	80,00%	4,56	100,00%
40301	SANTO DOMINGO	Santo Domingo	81,61%	84,35%	NR	82,98%	2,44%	12,20%	4,63	3,72	524,44	2,95	64,81%	4,78	89,66%
40302	SAN VICENTE	Santo Domingo	75,86%	83,37%	93,33%	84,19%	0,00%	3,70%	4,64	3,56	678,58	3,75	82,50%	4,42	88,46%
40303	SAN MIGUEL	Santo Domingo	73,10%	87,52%	100,00%	86,87%	0,00%	20,00%	4,33	3,61	799,43	3,17	65,45%	4,36	85,11%
40304	PARACITO	Santo Domingo	71,35%	76,19%	100,00%	82,51%	0,00%	0,00%	4,40	3,28	563,82	4,00	100,00%	4,73	100,00%
40305	SANTO TOMÁS	Santo Domingo	76,10%	85,53%	NR	80,81%	3,57%	0,00%	4,39	3,64	1072,94	3,53	78,00%	4,52	88,64%
40306	SANTA ROSA	Santo Domingo	89,26%	87,87%	100,00%	92,38%	2,63%	0,00%	4,45	3,59	500,78	3,65	85,19%	5,03	100,00%
40307	TURES	Santo Domingo	91,12%	86,71%	NR	88,92%	0,00%	0,00%	4,48	3,63	1120,89	4,54	91,30%	5,48	100,00%

Código	Nombre de Distrito	Nombre del Cantón	Porcentaje de cobertura dentro de edificaciones (%)	Porcentaje de cobertura dentro de vehículos (%)	Porcentaje de cobertura solo en exteriores (%)	Porcentaje de cobertura (%)	Porcentaje de llamadas no exitosas (%)	Porcentaje de llamadas interrumpidas (%)	Tiempo promedio de establecimiento de llamada (s)	Nota Promedio Calidad de Voz (POLQA)	Retardo Local promedio (ms)	Velocidad promedio medida descarga (Mbps)	Desempeño Velocidad Descarga (%)	Velocidad promedio medida envío (Mbps)	Desempeño Velocidad Envío (%)
40308	PARÁ	Santo Domingo	64,59%	64,16%	96,00%	74,92%	0,00%	10,00%	4,40	2,96	782,36	1,85	37,50%	3,54	66,67%
40401	SANTA BÁRBARA	Santa Bárbara	79,88%	96,53%	97,56%	91,32%	0,00%	3,70%	4,30	3,77	438,75	4,16	92,45%	5,06	100,00%
40402	SAN PEDRO	Santa Bárbara	82,68%	80,92%	NR	81,80%	0,00%	4,17%	4,19	3,68	519,44	3,80	80,00%	5,02	95,92%
40403	SAN JUAN	Santa Bárbara	75,16%	85,87%	100,00%	87,01%	0,00%	0,00%	4,23	3,71	392,97	3,69	88,41%	4,97	98,80%
40404	JESÚS	Santa Bárbara	72,07%	80,85%	98,80%	83,91%	6,25%	0,00%	4,35	3,85	480,82	3,31	68,00%	4,85	91,67%
40405	SANTO DOMINGO	Santa Bárbara	35,69%	90,22%	98,10%	74,67%	0,00%	0,00%	NR	3,87	4523,16	3,70	100,00%	4,43	100,00%
40406	PURABÁ	Santa Bárbara	64,08%	81,66%	73,13%	72,96%	0,00%	0,00%	4,68	3,97	474,89	2,46	50,00%	4,83	100,00%
40501	SAN RAFAEL	San Rafael	69,84%	81,65%	81,82%	77,77%	2,94%	5,88%	4,42	3,65	658,66	3,13	63,49%	5,14	98,25%
40502	SAN JOSECITO	San Rafael	74,98%	70,63%	NR	72,81%	0,00%	3,77%	4,27	3,80	614,48	2,97	65,59%	4,17	82,35%
40503	SANTIAGO	San Rafael	81,74%	94,08%	100,00%	91,94%	0,00%	8,57%	4,33	3,73	472,54	3,93	89,13%	5,12	100,00%
40504	ÁNGELES	San Rafael	75,57%	56,97%	81,05%	71,20%	4,00%	4,00%	4,62	3,58	1178,10	3,34	69,57%	5,18	100,00%
40505	CONCEPCIÓN	San Rafael	69,45%	80,43%	82,30%	77,39%	11,11%	0,00%	4,78	3,78	629,52	3,11	56,25%	4,66	88,89%
40601	SAN ISIDRO	San Isidro	71,30%	88,04%	100,00%	86,45%	0,00%	20,00%	4,73	3,75	447,12	3,29	66,67%	3,83	81,82%
40602	SAN JOSÉ	San Isidro	75,47%	74,94%	100,00%	83,47%	0,00%	7,14%	4,13	3,53	415,91	3,06	57,89%	4,80	95,24%
40603	CONCEPCIÓN	San Isidro	43,24%	100,00%	100,00%	81,08%	NR	NR	NR	NR	269,61	NR	NR	5,93	100,00%
40604	SAN FRANCISCO	San Isidro	76,43%	85,21%	100,00%	87,21%	0,00%	0,00%	4,31	3,83	949,16	4,31	94,74%	5,15	100,00%
40701	SAN ANTONIO	Belén	89,25%	94,14%	NR	91,70%	1,30%	1,30%	4,29	3,70	411,83	3,85	90,86%	4,88	95,02%
40702	LA RIBERA	Belén	77,16%	71,62%	100,00%	82,93%	1,43%	1,43%	4,41	3,82	469,82	3,40	76,68%	5,01	96,15%
40703	LA ASUNCIÓN	Belén	70,83%	85,87%	NR	78,35%	0,00%	5,80%	4,32	3,87	518,54	3,34	80,26%	4,88	94,08%
40801	SAN JOAQUÍN	Flores	82,93%	89,28%	NR	86,11%	0,00%	2,19%	4,34	3,79	455,08	3,60	91,40%	5,00	98,20%
40802	BARRANTES	Flores	72,31%	78,00%	100,00%	83,44%	2,00%	2,00%	4,50	3,85	626,74	3,90	94,83%	5,09	98,33%
40803	LLORENTE	Flores	76,18%	84,06%	NR	80,12%	1,45%	2,17%	4,48	3,71	501,74	3,38	75,52%	5,05	98,21%
40901	SAN PABLO	San Pablo	82,75%	91,54%	97,12%	90,47%	1,74%	4,35%	4,38	3,74	549,27	3,67	88,04%	5,07	97,73%
40902	RINCÓN DE SABANILLA	San Pablo	91,17%	95,33%	NR	93,25%	0,00%	6,10%	4,25	3,78	399,50	3,98	94,40%	5,03	96,00%
41001	PUERTO VIEJO	Sarapiquí	90,21%	91,95%	85,29%	89,15%	0,00%	0,62%	4,64	3,65	367,49	4,53	97,33%	4,98	99,46%
41002	LA VIRGEN	Sarapiquí	93,21%	87,82%	72,00%	84,34%	0,00%	0,00%	4,65	3,16	421,97	3,51	77,78%	4,95	100,00%
41003	LAS HORQUETAS	Sarapiquí	76,99%	58,30%	78,51%	71,26%	0,00%	0,00%	4,29	3,79	412,94	2,77	53,85%	4,34	85,00%
41004	LLANURAS DEL GASPAR	Sarapiquí	NR	NR	NR	NR	NR	NR	NR	NR	NR	NR	NR	NR	NR
41005	CUREÑA	Sarapiquí	NR	NR	NR	NR	NR	NR	NR	NR	NR	NR	NR	NR	NR
50101	LIBERIA	Liberia	84,22%	88,63%	95,96%	89,60%	0,00%	0,00%	4,10	3,80	383,14	4,57	96,91%	5,10	99,39%
50102	CAÑAS DULCES	Liberia	86,48%	86,38%	90,94%	87,93%	0,00%	0,00%	4,70	3,94	487,22	4,20	96,43%	5,17	100,00%
50103	MAYORGA	Liberia	56,47%	81,21%	96,34%	78,01%	0,00%	0,00%	4,57	3,70	246,10	2,37	37,50%	5,13	100,00%
50104	NACASCOLO	Liberia	87,73%	85,30%	84,61%	85,88%	0,00%	4,17%	4,44	3,79	311,82	2,86	61,11%	4,98	97,44%
50105	CURUBANDÉ	Liberia	69,73%	89,10%	93,50%	84,11%	0,00%	0,00%	4,39	3,49	519,28	4,29	92,00%	4,93	94,12%
50201	NICOYA	Nicoya	92,85%	87,84%	93,80%	91,50%	0,38%	1,90%	4,41	3,74	566,45	4,28	91,45%	4,87	95,17%

Código	Nombre de Distrito	Nombre del Cantón	Porcentaje de cobertura dentro de edificaciones (%)	Porcentaje de cobertura dentro de vehículos (%)	Porcentaje de cobertura solo en exteriores (%)	Porcentaje de cobertura (%)	Porcentaje de llamadas no exitosas (%)	Porcentaje de llamadas interrumpidas (%)	Tiempo promedio de establecimiento de llamada (s)	Nota Promedio Calidad de Voz (POLQA)	Retardo Local promedio (ms)	Velocidad promedio medida descarga (Mbps)	Desempeño Velocidad Descarga (%)	Velocidad promedio medida envío (Mbps)	Desempeño Velocidad Envío (%)
50202	MANSIÓN	Nicoya	82,15%	77,25%	68,32%	75,90%	0,00%	0,00%	4,38	3,31	408,52	3,74	76,47%	5,16	100,00%
50203	SAN ANTONIO	Nicoya	69,22%	70,79%	95,96%	78,66%	0,00%	0,00%	4,18	3,94	277,79	2,43	33,33%	5,20	100,00%
50204	QUEBRADA HONDA	Nicoya	49,37%	75,17%	60,71%	61,75%	0,00%	25,00%	4,28	NR	152,92	NR	NR	NR	NR
50205	SÁMARA	Nicoya	66,72%	82,32%	85,51%	78,19%	0,00%	0,00%	4,13	3,83	1710,23	4,63	100,00%	4,75	92,31%
50206	NOSARA	Nicoya	7,79%	30,93%	23,78%	20,83%	NR	NR	NR	NR	507,88	NR	NR	NR	NR
50207	BELÉN DE NOSARITA	Nicoya	NR	NR	NR	NR	NR	NR	NR	NR	NR	NR	NR	NR	NR
50301	SANTA CRUZ	Santa Cruz	88,90%	85,84%	83,27%	86,00%	0,00%	1,44%	4,31	3,80	383,46	4,60	95,00%	5,00	96,54%
50302	BOLSÓN	Santa Cruz	54,17%	33,87%	12,50%	33,51%	NR	NR	NR	NR	592,57	NR	NR	NR	NR
50303	VEINTISIETE DE ABRIL	Santa Cruz	63,31%	75,89%	84,13%	74,45%	0,00%	7,69%	4,27	3,28	451,52	3,40	73,33%	5,05	100,00%
50304	TEMPATE	Santa Cruz	58,86%	61,28%	80,00%	66,71%	0,00%	3,33%	4,17	3,45	539,44	3,05	60,71%	4,81	92,86%
50305	CARTAGENA	Santa Cruz	5,06%	59,81%	68,89%	44,59%	NR	NR	NR	3,95	317,10	NR	NR	NR	NR
50306	CUAJINIQUIL	Santa Cruz	25,83%	53,20%	56,30%	45,11%	0,00%	0,00%	5,01	NR	436,83	3,01	66,67%	3,51	66,67%
50307	DIRIÁ	Santa Cruz	76,22%	68,97%	50,70%	65,30%	0,00%	0,00%	4,59	3,62	372,45	1,89	25,00%	4,18	75,00%
50308	CABO VELAS	Santa Cruz	56,85%	72,49%	85,96%	71,77%	0,00%	0,00%	4,79	3,52	542,29	3,30	60,00%	4,87	100,00%
50309	TAMARINDO	Santa Cruz	67,29%	85,86%	87,80%	80,32%	0,00%	0,00%	4,32	3,68	479,74	4,21	85,19%	5,09	97,56%
50401	BAGACES	Bagaces	86,37%	85,17%	91,37%	87,64%	0,00%	0,00%	4,37	3,70	366,43	2,99	58,00%	5,09	98,11%
50402	LA FORTUNA	Bagaces	96,22%	92,52%	100,00%	96,25%	0,00%	0,00%	4,51	3,78	325,38	2,83	50,00%	5,10	100,00%
50403	MOGOTE	Bagaces	94,66%	90,32%	98,74%	94,57%	0,00%	0,00%	4,18	3,42	252,49	1,08	0,00%	4,74	100,00%
50404	RÍO NARANJO	Bagaces	95,35%	78,41%	82,31%	85,36%	0,00%	16,67%	4,51	3,93	1149,56	2,90	66,67%	5,27	100,00%
50501	FILADELFIA	Carrillo	84,76%	85,44%	96,55%	88,92%	0,00%	0,00%	4,85	2,97	445,27	2,84	52,94%	4,76	95,24%
50502	PALMIRA	Carrillo	84,60%	81,01%	93,41%	86,34%	0,00%	0,00%	4,31	3,76	335,54	4,15	85,11%	4,38	80,00%
50503	SARDINAL	Carrillo	80,02%	33,71%	56,79%	56,84%	1,32%	1,97%	4,61	3,48	622,06	3,19	58,78%	4,33	83,23%
50504	BELÉN	Carrillo	80,22%	72,99%	89,50%	80,90%	0,00%	2,86%	4,73	3,92	330,33	3,61	89,29%	4,97	100,00%
50601	CAÑAS	Cañas	90,46%	85,75%	91,91%	89,38%	0,00%	1,79%	4,31	3,62	389,41	3,99	84,62%	4,97	96,43%
50602	PALMIRA	Cañas	98,81%	66,23%	66,67%	77,24%	0,00%	0,00%	4,33	3,97	318,16	1,39	0,00%	5,21	100,00%
50603	SAN MIGUEL	Cañas	NR	83,33%	97,08%	90,21%	0,00%	33,33%	4,21	NR	250,77	NR	NR	NR	NR
50604	BEBEDERO	Cañas	NR	NR	NR	NR	NR	NR	NR	NR	NR	NR	NR	NR	NR
50605	POROZAL	Cañas	NR	NR	NR	NR	NR	NR	NR	NR	NR	NR	NR	NR	NR
50701	LAS JUNTAS	Abangares	92,10%	92,49%	90,08%	91,56%	0,00%	0,00%	4,39	3,75	322,79	2,42	46,02%	5,00	100,00%
50702	SIERRA	Abangares	NR	NR	NR	NR	NR	NR	NR	NR	NR	NR	NR	NR	NR
50703	SAN JUAN	Abangares	NR	NR	88,89%	88,89%	NR	NR	NR	NR	NR	NR	NR	NR	NR
50704	COLORADO	Abangares	75,66%	76,24%	89,39%	80,43%	0,00%	0,00%	4,27	3,86	409,22	2,55	53,85%	4,62	100,00%
50801	TILARAN	Tilarán	91,30%	71,48%	84,59%	82,46%	3,80%	1,27%	4,36	3,53	546,40	3,86	80,25%	4,86	95,83%
50802	QUEBRADA GRANDE	Tilarán	76,61%	81,50%	93,06%	83,72%	0,00%	0,00%	4,72	3,27	453,75	0,59	0,00%	4,44	81,82%
50803	TRONADORA	Tilarán	76,72%	82,02%	99,11%	85,95%	0,00%	0,00%	4,25	4,03	339,32	2,81	61,54%	5,04	100,00%

Código	Nombre de Distrito	Nombre del Cantón	Porcentaje de cobertura dentro de edificaciones (%)	Porcentaje de cobertura dentro de vehículos (%)	Porcentaje de cobertura solo en exteriores (%)	Porcentaje de cobertura (%)	Porcentaje de llamadas no exitosas (%)	Porcentaje de llamadas interrumpidas (%)	Tiempo promedio de establecimiento de llamada (s)	Nota Promedio Calidad de Voz (POLQA)	Retardo Local promedio (ms)	Velocidad promedio medida descarga (Mbps)	Desempeño Velocidad Descarga (%)	Velocidad promedio medida envío (Mbps)	Desempeño Velocidad Envío (%)
50804	SANTA ROSA	Tilarán	61,40%	78,33%	86,26%	75,33%	0,00%	0,00%	4,06	3,97	414,43	4,83	100,00%	4,75	90,91%
50805	LÍBANO	Tilarán	NR	NR	NR	NR	NR	NR	NR	NR	NR	NR	NR	NR	NR
50806	TIERRAS MORENAS	Tilarán	76,68%	81,99%	93,51%	84,06%	0,00%	0,00%	4,69	3,99	485,68	4,22	86,67%	4,84	100,00%
50807	ARENAL	Tilarán	84,79%	88,08%	85,37%	86,08%	0,00%	0,00%	4,04	3,99	318,06	2,53	41,18%	4,94	100,00%
50901	CARMONA	Nandayure	77,14%	77,35%	94,07%	82,85%	0,00%	0,00%	4,59	3,81	271,64	2,33	37,50%	5,15	100,00%
50902	SANTA RITA	Nandayure	76,90%	76,77%	91,61%	81,76%	0,00%	0,00%	4,20	3,58	720,73	1,80	18,18%	4,75	100,00%
50903	ZAPOTAL	Nandayure	NR	NR	NR	NR	NR	NR	NR	NR	NR	NR	NR	NR	NR
50904	SAN PABLO	Nandayure	76,91%	77,33%	68,48%	74,24%	0,00%	0,00%	4,69	3,46	174,06	0,76	0,00%	4,62	100,00%
50905	PORVENIR	Nandayure	NR	NR	NR	NR	NR	NR	NR	NR	NR	NR	NR	NR	NR
50906	BEJUCO	Nandayure	65,38%	97,40%	100,00%	87,59%	0,00%	0,00%	4,24	3,91	253,00	4,85	100,00%	5,12	100,00%
51001	LA CRUZ	La Cruz	91,67%	86,27%	84,82%	87,59%	0,00%	0,00%	4,37	3,81	566,14	4,56	95,19%	5,04	98,10%
51002	SANTA CECILIA	La Cruz	99,37%	97,79%	87,04%	94,73%	0,00%	7,14%	4,56	3,77	398,69	1,65	23,08%	0,92	15,38%
51003	LA GARITA	La Cruz	61,18%	100,00%	99,44%	86,87%	0,00%	0,00%	NR	3,94	162,40	3,06	66,67%	5,15	100,00%
51004	SANTA ELENA	La Cruz	51,47%	73,39%	65,75%	63,54%	0,00%	0,00%	4,56	3,94	240,74	0,49	0,00%	5,00	100,00%
51101	HOJANCHA	Hojancha	67,09%	69,59%	81,25%	72,64%	0,00%	14,29%	4,53	3,12	746,48	4,02	91,67%	5,20	100,00%
51102	MONTE ROMO	Hojancha	NR	NR	NR	NR	NR	NR	NR	NR	NR	NR	NR	NR	NR
51103	PUERTO CARRILLO	Hojancha	53,78%	43,14%	75,90%	57,61%	0,00%	0,00%	4,02	4,02	310,38	4,30	100,00%	5,10	100,00%
51104	HUACAS	Hojancha	NR	NR	NR	NR	NR	NR	NR	NR	NR	NR	NR	NR	NR
60101	PUNTARENAS	Puntarenas	89,78%	91,57%	99,26%	93,54%	0,00%	0,00%	4,38	3,74	354,14	4,76	99,18%	5,10	100,00%
60102	PITAHAYA	Puntarenas	95,09%	94,77%	91,18%	93,68%	0,00%	0,00%	4,25	3,97	351,28	2,91	55,56%	5,07	100,00%
60103	CHOMES	Puntarenas	66,20%	63,45%	77,94%	69,20%	0,00%	3,03%	4,39	3,63	443,58	2,37	41,18%	4,84	100,00%
60104	LEPANTO	Puntarenas	71,47%	75,00%	95,38%	80,62%	0,00%	3,57%	4,28	3,76	413,49	1,24	15,38%	4,42	88,00%
60105	PAQUERA	Puntarenas	70,95%	62,91%	79,95%	71,27%	2,56%	0,00%	4,49	3,58	550,92	3,09	64,58%	4,91	96,88%
60106	MANZANILLO	Puntarenas	85,51%	59,79%	90,58%	78,63%	0,00%	0,00%	3,84	3,93	472,30	4,68	100,00%	5,15	100,00%
60107	GUACIMAL	Puntarenas	NR	NR	NR	NR	NR	NR	NR	NR	NR	NR	NR	NR	NR
60108	BARRANCA	Puntarenas	72,84%	84,64%	90,23%	82,57%	0,00%	10,53%	4,42	3,77	302,18	3,93	81,25%	5,09	100,00%
60109	MONTE VERDE	Puntarenas	96,40%	80,59%	85,43%	87,47%	0,00%	3,33%	4,31	3,80	338,57	3,51	74,32%	5,02	98,51%
60110	ISLA DEL COCO	Puntarenas	NR	NR	NR	NR	NR	NR	NR	NR	NR	NR	NR	NR	NR
60111	CÓBANO	Puntarenas	89,35%	68,66%	81,07%	79,69%	0,78%	0,78%	4,25	3,64	346,46	2,89	49,04%	1,78	30,23%
60112	CHACARITA	Puntarenas	61,29%	76,29%	93,02%	76,87%	0,00%	0,00%	4,18	3,96	260,94	4,17	88,89%	4,29	78,79%
60113	CHIRA	Puntarenas	NR	NR	NR	NR	NR	NR	NR	NR	NR	NR	NR	NR	NR
60114	ACAPULCO	Puntarenas	38,83%	34,02%	82,22%	51,69%	16,67%	33,33%	5,02	3,71	2057,68	NR	NR	NR	NR
60115	EL ROBLE	Puntarenas	84,67%	87,17%	91,94%	87,92%	2,08%	0,00%	4,19	3,73	335,61	4,54	100,00%	4,97	98,86%
60116	ARANCIBIA	Puntarenas	NR	NR	NR	NR	NR	NR	NR	NR	NR	NR	NR	NR	NR
60201	ESPÍRITU SANTO	Esparza	89,86%	91,55%	90,02%	90,48%	0,00%	0,00%	4,48	3,83	400,50	4,28	91,67%	4,84	97,57%

Código	Nombre de Distrito	Nombre del Cantón	Porcentaje de cobertura dentro de edificaciones (%)	Porcentaje de cobertura dentro de vehículos (%)	Porcentaje de cobertura solo en exteriores (%)	Porcentaje de cobertura (%)	Porcentaje de llamadas no exitosas (%)	Porcentaje de llamadas interrumpidas (%)	Tiempo promedio de establecimiento de llamada (s)	Nota Promedio Calidad de Voz (POLQA)	Retardo Local promedio (ms)	Velocidad promedio medida descarga (Mbps)	Desempeño Velocidad Descarga (%)	Velocidad promedio medida envío (Mbps)	Desempeño Velocidad Envío (%)
60202	SAN JUAN GRANDE	Esparza	0,00%	25,00%	68,42%	31,14%	NR	NR	NR	NR	NR	NR	NR	NR	NR
60203	MACACONA	Esparza	63,72%	61,37%	92,31%	72,47%	0,00%	50,00%	4,73	3,95	380,50	4,56	100,00%	5,09	100,00%
60204	SAN RAFAEL	Esparza	NR	NR	NR	NR	NR	NR	NR	NR	NR	NR	NR	NR	NR
60205	SAN JERÓNIMO	Esparza	NR	NR	NR	NR	NR	NR	NR	NR	NR	NR	NR	NR	NR
60206	CALDERA	Esparza	81,44%	76,32%	87,47%	81,74%	0,00%	7,69%	4,77	3,78	788,07	3,19	64,29%	4,79	97,30%
60301	BUENOS AIRES	Buenos Aires	87,93%	52,78%	99,46%	80,06%	0,00%	2,19%	4,21	3,85	607,73	2,53	47,47%	4,46	87,57%
60302	VOLCÁN	Buenos Aires	82,57%	84,98%	90,43%	85,99%	0,00%	6,25%	4,66	3,55	409,25	3,70	95,83%	4,82	95,65%
60303	POTRERO GRANDE	Buenos Aires	76,46%	82,84%	100,00%	86,43%	0,00%	0,00%	4,23	3,73	352,19	3,16	71,43%	4,17	83,33%
60304	BORUCA	Buenos Aires	NR	NR	NR	NR	NR	NR	NR	NR	NR	NR	NR	NR	NR
60305	PILAS	Buenos Aires	NR	NR	NR	NR	NR	NR	NR	NR	NR	NR	NR	NR	NR
60306	COLINAS	Buenos Aires	NR	NR	NR	NR	NR	NR	NR	NR	NR	NR	NR	NR	NR
60307	CHÁNGUENA	Buenos Aires	NR	NR	NR	NR	NR	NR	NR	NR	NR	NR	NR	NR	NR
60308	BIOLLEY	Buenos Aires	NR	NR	NR	NR	NR	NR	NR	NR	NR	NR	NR	NR	NR
60309	BRUNKA	Buenos Aires	72,78%	80,07%	90,79%	81,21%	0,00%	7,14%	4,25	3,96	412,11	2,26	50,00%	4,95	100,00%
60401	MIRAMAR	Montes de Oro	91,94%	81,76%	91,85%	88,51%	0,00%	0,00%	4,41	3,69	387,21	3,80	77,78%	5,12	98,91%
60402	LA UNIÓN	Montes de Oro	NR	NR	NR	NR	NR	NR	NR	NR	NR	NR	NR	NR	NR
60403	SAN ISIDRO	Montes de Oro	51,57%	75,33%	91,38%	72,76%	5,26%	15,79%	3,99	3,12	866,49	2,78	52,94%	4,55	92,50%
60501	PUERTO CORTÉS	Osa	89,09%	82,41%	98,79%	90,09%	0,00%	0,00%	4,39	3,75	472,43	1,86	30,77%	4,77	100,00%
60502	PALMAR	Osa	83,06%	79,21%	83,72%	82,00%	0,00%	0,00%	4,52	3,73	375,65	2,92	52,17%	4,47	85,19%
60503	SIERPE	Osa	76,30%	76,03%	63,64%	71,99%	0,00%	0,00%	4,80	3,60	345,40	4,42	100,00%	4,91	90,00%
60504	BAHÍA BALLENA	Osa	82,86%	67,76%	78,27%	76,29%	4,08%	4,08%	4,32	3,62	398,86	2,99	59,52%	4,68	91,89%
60505	PIEDRAS BLANCAS	Osa	67,89%	72,63%	93,78%	78,10%	0,00%	4,35%	4,29	3,71	626,41	2,71	44,44%	4,48	82,35%
60506	BAHÍA DRAKE	Osa	NR	NR	NR	NR	NR	NR	NR	NR	NR	NR	NR	NR	NR
60601	QUEPOS	Quepos	91,03%	88,42%	76,63%	85,36%	1,61%	0,81%	4,33	3,88	391,36	3,81	79,76%	5,34	99,26%
60602	SAVEGRE	Quepos	61,49%	70,16%	90,81%	74,15%	0,00%	12,50%	4,27	3,22	974,27	2,74	46,67%	5,22	100,00%
60603	NARANJITO	Quepos	85,63%	97,94%	100,00%	94,52%	0,00%	16,67%	3,80	3,95	306,80	1,47	20,00%	4,58	88,89%
60701	GOLFITO	Golfito	74,23%	84,69%	99,11%	86,01%	0,00%	3,75%	4,06	3,70	417,45	4,20	92,31%	5,10	100,00%
60702	PUERTO JIMÉNEZ	Golfito	NR	NR	NR	NR	NR	NR	NR	NR	NR	NR	NR	NR	NR
60703	GUAYCARÁ	Golfito	97,09%	94,11%	99,41%	96,87%	0,00%	2,38%	4,20	3,82	421,93	1,73	22,39%	5,10	98,53%
60704	PAVÓN	Golfito	86,46%	72,08%	88,81%	82,45%	0,00%	0,00%	4,22	3,33	354,93	3,52	80,00%	4,45	91,67%
60801	SAN VITO	Coto Brus	90,76%	84,02%	85,64%	86,81%	0,00%	1,83%	4,16	3,61	335,66	3,87	85,09%	5,06	99,17%
60802	SABALITO	Coto Brus	NR	93,17%	53,50%	73,34%	16,67%	0,00%	4,84	3,16	367,75	NR	NR	NR	NR
60803	AGUABUENA	Coto Brus	72,90%	91,23%	81,21%	81,78%	10,00%	10,00%	4,26	3,57	374,15	3,87	90,91%	4,37	82,35%
60804	LIMONCITO	Coto Brus	NR	NR	NR	NR	NR	NR	NR	NR	NR	NR	NR	NR	NR
60805	PITTIER	Coto Brus	NR	NR	NR	NR	NR	NR	NR	NR	NR	NR	NR	NR	NR

Código	Nombre de Distrito	Nombre del Cantón	Porcentaje de cobertura dentro de edificaciones (%)	Porcentaje de cobertura dentro de vehículos (%)	Porcentaje de cobertura solo en exteriores (%)	Porcentaje de cobertura (%)	Porcentaje de llamadas no exitosas (%)	Porcentaje de llamadas interrumpidas (%)	Tiempo promedio de establecimiento de llamada (s)	Nota Promedio Calidad de Voz (POLQA)	Retardo Local promedio (ms)	Velocidad promedio medida descarga (Mbps)	Desempeño Velocidad Descarga (%)	Velocidad promedio medida envío (Mbps)	Desempeño Velocidad Envío (%)
60806	GUTIÉRREZ BRAUN	Coto Brus	NR	NR	NR	NR	NR	NR	NR	NR	NR	NR	NR	NR	NR
60901	PARRITA	Parrita	80,33%	85,87%	88,39%	84,86%	0,85%	0,00%	4,21	3,75	363,38	2,11	34,35%	4,86	94,57%
61001	CORREDOR	Corredores	88,08%	95,22%	92,95%	92,09%	1,28%	11,54%	4,30	3,74	488,73	3,11	63,19%	5,03	99,02%
61002	LA CUESTA	Corredores	89,02%	80,03%	41,38%	70,14%	0,00%	0,00%	4,48	3,87	391,39	4,51	100,00%	4,94	100,00%
61003	CANOAS	Corredores	97,95%	72,67%	86,21%	85,61%	0,00%	0,00%	3,88	3,63	325,36	4,33	95,65%	5,15	98,21%
61004	LAUREL	Corredores	69,39%	76,92%	94,59%	80,30%	0,00%	0,00%	4,62	3,86	165,43	4,48	100,00%	4,91	100,00%
61101	JACÓ	Garabito	70,21%	84,61%	91,04%	81,95%	1,49%	7,46%	4,52	3,69	771,17	3,41	71,67%	4,77	95,35%
61102	TÁRCOLES	Garabito	75,42%	78,19%	93,35%	82,32%	0,00%	10,71%	4,43	3,60	417,54	2,94	57,89%	4,51	88,37%
70101	LIMÓN	Limón	74,23%	92,01%	81,26%	82,50%	0,41%	1,64%	4,45	3,70	485,65	3,42	77,96%	5,00	99,25%
70102	VALLE LA ESTRELLA	Limón	79,91%	94,84%	77,04%	83,93%	0,00%	0,00%	4,69	3,67	411,84	2,12	32,26%	4,70	92,31%
70103	RÍO BLANCO	Limón	90,38%	93,01%	95,37%	92,92%	2,50%	0,00%	4,51	3,64	559,60	2,30	38,24%	4,93	100,00%
70104	MATAMA	Limón	74,48%	69,77%	90,42%	78,23%	0,00%	0,00%	4,60	3,83	514,04	2,43	60,00%	4,24	83,33%
70201	GUÁPILES	Pococí	79,97%	76,30%	88,40%	81,56%	2,04%	4,08%	4,61	3,79	455,15	3,88	84,21%	4,62	90,48%
70202	JIMÉNEZ	Pococí	47,55%	90,47%	91,93%	76,65%	0,00%	2,56%	4,63	3,84	428,85	1,85	20,00%	5,62	100,00%
70203	RITA	Pococí	45,45%	NR	100,00%	72,73%	0,00%	0,00%	3,84	NR	NR	NR	NR	NR	NR
70204	ROXANA	Pococí	83,33%	36,54%	93,33%	71,07%	NR	NR	NR	3,24	559,94	4,68	100,00%	4,42	100,00%
70205	CARIARI	Pococí	89,47%	87,88%	68,18%	81,84%	0,00%	0,00%	5,26	3,05	377,88	3,64	66,67%	4,87	100,00%
70206	COLORADO	Pococí	NR	NR	NR	NR	NR	NR	NR	NR	NR	NR	NR	NR	NR
70207	LA COLONIA	Pococí	80,70%	46,67%	92,00%	73,12%	0,00%	0,00%	4,56	3,88	1989,94	3,75	66,67%	4,57	100,00%
70301	SIQUIRRES	Siquirres	77,99%	34,33%	71,75%	61,36%	1,20%	3,59%	4,62	3,72	409,12	3,65	77,60%	4,81	95,60%
70302	PACUARITO	Siquirres	43,63%	71,54%	96,57%	70,58%	11,11%	11,11%	4,41	4,04	456,07	3,24	75,00%	4,95	100,00%
70303	FLORIDA	Siquirres	61,14%	20,83%	100,00%	60,66%	0,00%	0,00%	5,28	3,95	NR	0,12	0,00%	NR	NR
70304	GERMANIA	Siquirres	81,90%	71,30%	94,51%	82,57%	0,00%	0,00%	5,27	3,95	460,92	4,04	100,00%	4,67	100,00%
70305	EL CAIRO	Siquirres	92,37%	61,71%	88,96%	81,01%	9,09%	0,00%	4,48	3,63	499,76	2,43	57,14%	4,63	100,00%
70306	LA ALEGRÍA	Siquirres	77,78%	11,90%	27,08%	38,92%	NR	NR	NR	NR	NR	NR	NR	NR	NR
70401	BRATSI	Talamanca	91,61%	90,59%	76,56%	86,25%	1,96%	0,00%	4,53	3,86	569,25	0,56	1,52%	4,43	95,12%
70402	SIXAOLA	Talamanca	72,47%	60,93%	71,94%	68,45%	0,00%	6,45%	4,77	3,67	541,01	1,11	12,00%	4,42	90,00%
70403	CAHUITA	Talamanca	77,75%	78,23%	74,55%	76,84%	1,56%	1,56%	4,72	3,74	548,22	2,12	46,00%	4,71	94,38%
70404	TELIRE	Talamanca	NR	NR	NR	NR	NR	NR	NR	NR	NR	NR	NR	NR	NR
70501	MATINA	Matina	89,10%	55,32%	81,13%	75,18%	0,00%	0,00%	4,87	3,66	536,41	3,23	68,42%	5,00	100,00%
70502	BATÁN	Matina	79,07%	65,08%	70,91%	71,69%	0,00%	0,00%	NR	3,38	372,27	0,53	0,00%	4,89	100,00%
70503	CARRANDI	Matina	73,68%	81,73%	78,95%	78,12%	0,00%	0,00%	4,49	3,72	NR	1,54	0,00%	NR	NR
70601	GUÁCIMO	Guácimo	82,36%	79,20%	77,17%	79,58%	0,00%	0,00%	5,07	3,79	479,73	3,35	76,47%	4,76	97,14%
70602	MERCEDES	Guácimo	95,45%	100,00%	100,00%	98,48%	0,00%	0,00%	NR	3,82	431,92	3,42	100,00%	4,87	100,00%
70603	POCORA	Guácimo	68,60%	100,00%	100,00%	89,53%	0,00%	0,00%	5,05	4,02	479,84	NR	NR	5,11	100,00%

Código	Nombre de Distrito	Nombre del Cantón	Porcentaje de cobertura dentro de edificaciones (%)	Porcentaje de cobertura dentro de vehículos (%)	Porcentaje de cobertura solo en exteriores (%)	Porcentaje de cobertura (%)	Porcentaje de llamadas no exitosas (%)	Porcentaje de llamadas interrumpidas (%)	Tiempo promedio de establecimiento de llamada (s)	Nota Promedio Calidad de Voz (POLQA)	Retardo Local promedio (ms)	Velocidad promedio medida descarga (Mbps)	Desempeño Velocidad Descarga (%)	Velocidad promedio medida envío (Mbps)	Desempeño Velocidad Envío (%)
70604	RÍO JIMÉNEZ	Guácimo	66,34%	32,50%	78,95%	59,26%	0,00%	0,00%	4,90	3,90	1500,62	1,02	0,00%	5,17	100,00%
70605	DUACARÍ	Guácimo	NR	NR	NR	NR	NR	NR	NR	NR	NR	NR	NR	NR	NR

Tabla 16. Porcentajes de cobertura, retardo local y porcentaje de desempeño promedio respecto a la velocidad de descarga y envío contratada por distritos para la red 4G de CLR[32]

Código	Nombre de Distrito	Nombre del Cantón	Porcentaje de cobertura dentro de edificaciones (%)	Porcentaje de cobertura dentro de vehículos (%)	Porcentaje de cobertura solo en exteriores (%)	Porcentaje de cobertura (%)	Retardo Local (ms)	Velocidad promedio medida descarga (Mbps)	Desempeño Velocidad Descarga (%)	Velocidad promedio medida envío (Kbps)	Desempeño Velocidad Envío (%)
10101	EL CARMEN	San José	37,09%	58,39%	94,00%	63,16%	181,57	15,69	32,62%	10,04	44,07%
10102	MERCED	San José	55,85%	64,23%	90,91%	70,33%	164,69	19,67	37,43%	12,65	55,14%
10103	HOSPITAL	San José	45,57%	58,96%	74,63%	59,72%	212,80	16,70	34,22%	9,38	37,70%
10104	CATEDRAL	San José	43,31%	52,67%	88,09%	61,35%	181,43	13,82	26,42%	8,39	40,10%
10105	ZAPOTE	San José	48,43%	58,77%	87,01%	64,74%	256,04	17,53	31,62%	8,28	32,78%
10106	SAN FRANCISCO DE DOS RÍOS	San José	58,89%	56,63%	89,50%	68,34%	153,85	24,98	50,14%	9,48	39,68%
10107	URUCA	San José	55,58%	68,30%	84,43%	69,43%	220,80	20,61	40,08%	10,75	40,84%
10108	MATA REDONDA	San José	51,93%	63,52%	87,79%	67,74%	209,98	22,96	44,30%	12,08	48,55%
10109	PAVAS	San José	54,20%	66,00%	90,54%	70,25%	219,46	23,83	43,73%	11,48	43,83%
10110	HATILLO	San José	52,67%	67,90%	92,14%	70,90%	238,86	15,61	28,17%	10,44	36,51%
10111	SAN SEBASTIÁN	San José	50,80%	60,76%	80,15%	63,90%	271,36	20,04	36,29%	8,76	31,99%
10201	ESCAZÚ	Escazú	11,88%	50,79%	82,12%	48,26%	149,49	32,08	80,37%	8,14	48,81%
10202	SAN ANTONIO	Escazú	13,07%	35,63%	69,67%	39,46%	160,69	21,29	49,65%	5,69	25,16%
10203	SAN RAFAEL	Escazú	34,01%	59,11%	79,15%	57,42%	211,99	22,72	46,20%	8,93	42,13%
10301	DESAMPARADOS	Desamparados	42,36%	51,70%	80,54%	58,20%	190,00	16,86	32,91%	8,58	32,60%
10302	SAN MIGUEL	Desamparados	34,68%	74,88%	78,74%	62,77%	145,78	16,06	26,96%	6,13	20,00%
10303	SAN JUAN DE DIOS	Desamparados	43,68%	78,70%	86,42%	69,60%	148,04	19,09	36,84%	14,09	56,10%
10304	SAN RAFAEL ARRIBA	Desamparados	57,36%	63,82%	84,70%	68,63%	141,94	21,10	45,83%	9,65	35,25%
10305	SAN ANTONIO	Desamparados	62,86%	74,66%	95,69%	77,74%	141,27	30,34	46,55%	11,44	37,14%
10306	FRAILES	Desamparados	NR	NR	68,90%	68,90%	NR	NR	NR	NR	NR
10307	PATARRÁ	Desamparados	49,07%	76,91%	70,25%	65,41%	157,74	17,05	30,77%	8,38	60,00%
10308	SAN CRISTOBAL	Desamparados	NR	92,31%	87,50%	89,90%	111,39	NR	NR	NR	NR
10309	ROSARIO	Desamparados	43,16%	68,15%	76,79%	62,70%	112,53	NR	NR	24,52	100,00%
10310	DAMAS	Desamparados	66,05%	67,18%	NR	66,61%	200,29	48,73	82,50%	10,43	38,18%
10311	SAN RAFAEL ABAJO	Desamparados	33,14%	57,46%	100,00%	63,53%	214,59	13,40	25,42%	10,34	37,06%
10312	GRAVILIAS	Desamparados	50,67%	72,09%	75,00%	65,92%	166,24	20,41	33,33%	18,89	65,57%
10313	LOS GUIDO	Desamparados	37,11%	84,57%	94,44%	72,04%	118,95	8,39	10,00%	2,89	0,00%
10401	SANTIAGO	Puriscal	80,70%	94,99%	95,97%	90,55%	120,32	19,01	52,54%	15,87	55,81%
10402	MERCEDES SUR	Puriscal	0,00%	89,47%	65,79%	51,75%	116,08	NR	NR	NR	NR
10403	BARBACOAS	Puriscal	0,00%	6,69%	77,78%	28,16%	134,60	6,01	0,00%	2,96	0,00%
10404	GRIFO ALTO	Puriscal	NR	NR	NR	NR	NR	NR	NR	NR	NR

[32] **(*) Nota: NR significa que no se registran datos del indicador en cuestión para el distrito o ruta correspondiente.**

Código	Nombre de Distrito	Nombre del Cantón	Porcentaje de cobertura dentro de edificaciones (%)	Porcentaje de cobertura dentro de vehículos (%)	Porcentaje de cobertura solo en exteriores (%)	Porcentaje de cobertura (%)	Retardo Local (ms)	Velocidad promedio medida descarga (Mbps)	Desempeño Velocidad Descarga (%)	Velocidad promedio medida envío (Kbps)	Desempeño Velocidad Envío (%)
10405	SAN RAFAEL	Puriscal	NR	NR	NR	NR	NR	NR	NR	NR	NR
10406	CANDELARITA	Puriscal	40,00%	77,42%	100,00%	72,47%	118,43	NR	NR	25,17	100,00%
10407	DESAMPARADITOS	Puriscal	NR	NR	43,75%	43,75%	NR	NR	NR	NR	NR
10408	SAN ANTONIO	Puriscal	NR	NR	NR	NR	NR	NR	NR	NR	NR
10409	CHIRES	Puriscal	NR	NR	NR	NR	NR	NR	NR	NR	NR
10501	SAN MARCOS	Tarrazú	NR	NR	NR	NR	NR	NR	NR	NR	NR
10502	SAN LORENZO	Tarrazú	NR	NR	NR	NR	NR	NR	NR	NR	NR
10503	SAN CARLOS	Tarrazú	NR	NR	NR	NR	NR	NR	NR	NR	NR
10601	ASERRÍ	Aserrí	29,44%	66,54%	80,97%	58,98%	280,86	22,15	44,19%	10,14	37,84%
10602	TARBACA	Aserrí	NR	NR	NR	NR	NR	NR	NR	NR	NR
10603	VUELTA DE JORCO	Aserrí	NR	NR	83,78%	83,78%	NR	NR	NR	NR	NR
10604	SAN GABRIEL	Aserrí	63,89%	52,19%	63,64%	59,90%	140,95	11,31	0,00%	6,37	0,00%
10605	LEGUA	Aserrí	NR	NR	NR	NR	NR	NR	NR	NR	NR
10606	MONTERREY	Aserrí	NR	NR	NR	NR	NR	NR	NR	NR	NR
10607	SALITRILLOS	Aserrí	18,69%	22,34%	68,30%	36,45%	124,95	25,63	80,00%	11,13	70,00%
10701	COLÓN	Mora	86,21%	64,28%	82,76%	77,75%	129,07	35,03	66,67%	17,63	89,08%
10702	GUAYABO	Mora	NR	NR	NR	NR	NR	NR	NR	NR	NR
10703	TABARCIA	Mora	NR	NR	NR	NR	NR	NR	NR	NR	NR
10704	PIEDRAS NEGRAS	Mora	NR	NR	NR	NR	NR	NR	NR	NR	NR
10705	PICAGRES	Mora	NR	NR	16,67%	16,67%	NR	NR	NR	NR	NR
10706	JARIS	Mora	NR	NR	NR	NR	NR	NR	NR	NR	NR
10707	QUITIRRISI	Mora	NR	NR	NR	NR	NR	NR	NR	NR	NR
10801	GUADALUPE	Goicoechea	43,75%	58,21%	83,42%	61,79%	185,81	16,20	37,65%	11,25	45,90%
10802	SAN FRANCISCO	Goicoechea	59,17%	67,16%	100,00%	75,44%	191,79	27,15	48,80%	14,06	59,22%
10803	CALLE BLANCOS	Goicoechea	45,60%	68,80%	92,74%	69,05%	134,46	18,73	38,83%	12,21	52,14%
10804	MATA DE PLÁTANO	Goicoechea	47,60%	71,97%	81,65%	67,07%	130,25	19,81	58,62%	11,24	53,85%
10805	IPÍS	Goicoechea	52,33%	65,99%	60,00%	59,44%	133,38	14,65	27,69%	12,61	53,52%
10806	RANCHO REDONDO	Goicoechea	100,00%	96,43%	75,00%	90,48%	111,36	19,55	100,00%	NR	NR
10807	PURRAL	Goicoechea	56,18%	58,51%	52,73%	55,81%	168,83	11,89	19,57%	12,90	48,78%
10901	SANTA ANA	Santa Ana	67,66%	58,74%	85,94%	70,78%	150,67	29,15	61,30%	14,83	68,29%
10902	SALITRAL	Santa Ana	NR	NR	72,00%	72,00%	NR	NR	NR	NR	NR
10903	POZOS	Santa Ana	68,96%	80,90%	91,96%	80,61%	145,52	26,96	55,49%	14,12	60,21%
10904	URUCA	Santa Ana	22,03%	63,53%	75,47%	53,68%	196,50	20,93	42,12%	8,80	33,83%
10905	PIEDADES	Santa Ana	62,51%	21,10%	77,81%	53,81%	159,11	11,98	24,79%	2,76	10,05%
10906	BRASIL	Santa Ana	60,74%	70,92%	80,22%	70,63%	210,53	29,35	63,64%	10,73	48,57%

Código	Nombre de Distrito	Nombre del Cantón	Porcentaje de cobertura dentro de edificaciones (%)	Porcentaje de cobertura dentro de vehículos (%)	Porcentaje de cobertura solo en exteriores (%)	Porcentaje de cobertura (%)	Retardo Local (ms)	Velocidad promedio medida descarga (Mbps)	Desempeño Velocidad Descarga (%)	Velocidad promedio medida envío (Kbps)	Desempeño Velocidad Envío (%)
11001	ALAJUELITA	Alajuelita	42,28%	67,55%	91,67%	67,17%	150,66	15,75	27,94%	8,28	27,03%
11002	SAN JOSECITO	Alajuelita	48,18%	48,59%	96,00%	64,26%	159,00	21,51	52,78%	15,46	61,11%
11003	SAN ANTONIO	Alajuelita	100,00%	66,67%	87,50%	84,72%	221,95	NR	NR	18,20	100,00%
11004	CONCEPCIÓN	Alajuelita	47,15%	54,01%	69,23%	56,80%	151,12	7,01	10,91%	3,55	17,95%
11005	SAN FELIPE	Alajuelita	46,78%	64,30%	91,08%	67,39%	261,31	16,01	30,83%	8,24	43,90%
11101	SAN ISIDRO	Vázquez de Coronado	68,24%	61,10%	92,72%	74,02%	128,96	11,98	19,05%	9,21	40,96%
11102	SAN RAFAEL	Vázquez de Coronado	NR	30,91%	66,19%	48,55%	161,94	NR	NR	NR	NR
11103	DULCE NOMBRE DE JESÚS	Vázquez de Coronado	93,22%	93,42%	87,76%	91,47%	127,34	41,71	81,82%	15,58	75,00%
11104	PATALILLO	Vázquez de Coronado	57,20%	75,92%	90,45%	74,52%	145,67	19,19	25,53%	10,89	26,67%
11105	CASCAJAL	Vázquez de Coronado	NR	NR	60,71%	60,71%	NR	NR	NR	NR	NR
11201	SAN IGNACIO	Acosta	NR	NR	85,96%	85,96%	NR	NR	NR	NR	NR
11202	GUAITIL	Acosta	NR	NR	NR	NR	NR	NR	NR	NR	NR
11203	PALMICHAL	Acosta	NR	NR	NR	NR	NR	NR	NR	NR	NR
11204	CANGREJAL	Acosta	NR	NR	NR	NR	NR	NR	NR	NR	NR
11205	SABANILLAS	Acosta	NR	NR	NR	NR	NR	NR	NR	NR	NR
11301	SAN JUAN	Tibás	49,05%	60,50%	68,80%	59,45%	133,66	27,72	48,59%	10,55	44,61%
11302	CINCO ESQUINAS	Tibás	52,14%	78,92%	100,00%	77,02%	361,83	21,79	45,00%	13,80	60,44%
11303	ANSELMO LLORENTE	Tibás	41,88%	58,68%	NR	50,28%	132,10	19,17	41,03%	10,06	36,67%
11304	LEÓN XIII	Tibás	20,74%	24,04%	82,33%	42,37%	158,55	13,64	23,08%	6,72	33,33%
11305	COLIMA	Tibás	43,53%	42,25%	85,71%	57,17%	132,09	29,57	46,94%	12,29	51,72%
11401	SAN VICENTE	Moravia	47,48%	54,19%	86,29%	62,65%	136,09	19,96	32,59%	9,24	40,26%
11402	SAN JERÓNIMO	Moravia	27,91%	61,54%	98,08%	62,51%	130,91	3,90	0,00%	1,43	0,00%
11403	LA TRINIDAD	Moravia	52,18%	68,48%	81,65%	67,44%	135,94	26,82	50,00%	12,04	36,00%
11501	SAN PEDRO	Montes de Oca	55,02%	51,05%	73,29%	59,79%	176,10	19,06	41,17%	13,81	61,65%
11502	SABANILLA	Montes de Oca	50,48%	60,59%	73,14%	61,40%	124,33	28,09	65,85%	14,42	57,41%
11503	MERCEDES	Montes de Oca	49,76%	48,19%	94,83%	64,26%	293,43	19,65	39,78%	14,62	56,70%
11504	SAN RAFAEL	Montes de Oca	20,13%	50,68%	90,75%	53,85%	158,05	15,58	30,00%	20,63	88,57%
11601	SAN PABLO	Turrubares	NR	NR	NR	NR	NR	NR	NR	NR	NR
11602	SAN PEDRO	Turrubares	NR	NR	NR	NR	NR	NR	NR	NR	NR
11603	SAN JUAN DE MATA	Turrubares	NR	NR	NR	NR	NR	NR	NR	NR	NR
11604	SAN LUIS	Turrubares	NR	NR	NR	NR	NR	NR	NR	NR	NR
11605	CARARA	Turrubares	NR	NR	NR	NR	NR	NR	NR	NR	NR
11701	SANTA MARÍA	Dota	NR	NR	NR	NR	NR	NR	NR	NR	NR
11702	JARDÍN	Dota	NR	NR	NR	NR	NR	NR	NR	NR	NR
11703	COPEY	Dota	NR	NR	NR	NR	NR	NR	NR	NR	NR

Código	Nombre de Distrito	Nombre del Cantón	Porcentaje de cobertura dentro de edificaciones (%)	Porcentaje de cobertura dentro de vehículos (%)	Porcentaje de cobertura solo en exteriores (%)	Porcentaje de cobertura (%)	Retardo Local (ms)	Velocidad promedio medida descarga (Mbps)	Desempeño Velocidad Descarga (%)	Velocidad promedio medida envío (Kbps)	Desempeño Velocidad Envío (%)
11801	CURRIDABAT	Curridabat	55,79%	71,25%	88,07%	71,70%	208,77	12,11	23,12%	7,68	33,87%
11802	GRANADILLA	Curridabat	44,03%	65,48%	64,77%	58,10%	216,16	17,86	29,03%	8,31	43,59%
11803	SÁNCHEZ	Curridabat	10,93%	60,36%	87,78%	53,02%	158,92	12,07	17,65%	8,10	31,94%
11804	TIRRASES	Curridabat	28,02%	73,57%	93,07%	64,89%	150,06	13,02	20,00%	5,55	16,67%
11901	SAN ISIDRO DE EL GENERAL	Pérez Zeledón	86,09%	92,32%	88,60%	89,00%	132,11	28,15	42,36%	20,96	69,49%
11902	EL GENERAL	Pérez Zeledón	93,57%	92,49%	88,33%	91,46%	121,27	28,07	78,95%	24,84	94,44%
11903	DANIEL FLORES	Pérez Zeledón	60,52%	82,36%	92,68%	78,52%	135,26	25,87	44,74%	11,36	39,39%
11904	RIVAS	Pérez Zeledón	80,00%	79,81%	97,21%	85,68%	124,16	4,51	0,00%	17,81	70,00%
11905	SAN PEDRO	Pérez Zeledón	76,92%	78,92%	97,76%	84,53%	139,45	8,62	8,33%	9,10	60,00%
11906	PLATANARES	Pérez Zeledón	46,41%	89,19%	100,00%	78,53%	196,40	5,73	14,29%	10,96	100,00%
11907	PEJIBAYE	Pérez Zeledón	100,00%	72,25%	80,74%	84,33%	116,97	10,66	14,29%	32,82	100,00%
11908	CAJÓN	Pérez Zeledón	45,12%	50,20%	94,59%	63,30%	174,41	10,99	18,75%	7,86	26,67%
11909	BARÚ	Pérez Zeledón	NR	NR	NR	NR	NR	NR	NR	NR	NR
11910	RÍO NUEVO	Pérez Zeledón	50,00%	86,36%	94,23%	76,86%	118,70	28,19	75,00%	NR	NR
11911	PÁRAMO	Pérez Zeledón	NR	NR	NR	NR	NR	NR	NR	NR	NR
11912	LA AMISTAD	Pérez Zeledón	100,00%	96,15%	84,72%	93,63%	NR	NR	NR	NR	NR
12001	SAN PABLO	León Cortés Castro	NR	NR	NR	NR	NR	NR	NR	NR	NR
12002	SAN ANDRÉS	León Cortés Castro	NR	NR	NR	NR	NR	NR	NR	NR	NR
12003	LLANO BONITO	León Cortés Castro	NR	NR	NR	NR	NR	NR	NR	NR	NR
12004	SAN ISIDRO	León Cortés Castro	NR	NR	NR	NR	NR	NR	NR	NR	NR
12005	SANTA CRUZ	León Cortés Castro	NR	NR	NR	NR	NR	NR	NR	NR	NR
12006	SAN ANTONIO	León Cortés Castro	NR	NR	NR	NR	NR	NR	NR	NR	NR
20101	ALAJUELA	Alajuela	52,20%	49,18%	79,18%	60,19%	143,38	22,95	48,93%	14,64	66,81%
20102	SAN JOSÉ	Alajuela	44,20%	52,50%	70,01%	55,57%	141,99	26,44	49,41%	14,74	60,23%
20103	CARRIZAL	Alajuela	46,46%	67,93%	81,10%	65,16%	140,04	19,90	35,71%	19,17	86,11%
20104	SAN ANTONIO	Alajuela	65,71%	68,48%	75,31%	69,83%	148,94	10,67	18,89%	12,20	67,71%
20105	GUÁCIMA	Alajuela	48,15%	49,92%	64,36%	54,14%	153,15	13,11	31,58%	11,96	51,35%
20106	SAN ISIDRO	Alajuela	32,32%	48,80%	59,53%	46,88%	170,32	27,08	50,43%	14,38	62,75%
20107	SABANILLA	Alajuela	48,65%	44,29%	63,11%	52,02%	174,68	6,33	0,00%	5,58	16,67%
20108	SAN RAFAEL	Alajuela	61,51%	62,27%	87,40%	70,39%	184,67	27,61	49,76%	12,33	49,14%
20109	RÍO SEGUNDO	Alajuela	63,48%	73,87%	87,89%	75,08%	133,53	23,16	51,77%	19,62	73,52%
20110	DESAMPARADOS	Alajuela	56,91%	45,72%	70,69%	57,77%	149,22	13,55	31,62%	13,28	62,43%
20111	TURRÚCARES	Alajuela	NR	NR	NR	NR	NR	NR	NR	NR	NR
20112	TAMBOR	Alajuela	25,37%	55,98%	65,52%	48,96%	123,03	25,92	32,91%	11,59	51,69%
20113	GARITA	Alajuela	46,38%	60,99%	82,82%	63,40%	126,18	9,14	9,68%	9,46	34,38%

Código	Nombre de Distrito	Nombre del Cantón	Porcentaje de cobertura dentro de edificaciones (%)	Porcentaje de cobertura dentro de vehículos (%)	Porcentaje de cobertura solo en exteriores (%)	Porcentaje de cobertura (%)	Retardo Local (ms)	Velocidad promedio medida descarga (Mbps)	Desempeño Velocidad Descarga (%)	Velocidad promedio medida envío (Kbps)	Desempeño Velocidad Envío (%)
20114	SARAPIQUÍ	Alajuela	100,00%	100,00%	96,97%	98,99%	NR	14,41	0,00%	NR	NR
20201	SAN RAMÓN	San Ramón	75,49%	95,23%	63,06%	77,93%	152,90	31,63	49,30%	13,48	65,38%
20202	SANTIAGO	San Ramón	91,67%	83,92%	93,62%	89,73%	128,05	5,31	0,00%	7,46	44,44%
20203	SAN JUAN	San Ramón	68,49%	93,60%	73,26%	78,45%	130,98	16,23	34,29%	14,71	70,83%
20204	PIEDADES NORTE	San Ramón	89,74%	99,47%	59,52%	82,91%	132,98	6,10	0,00%	11,10	44,44%
20205	PIEDADES SUR	San Ramón	NR	NR	92,31%	92,31%	NR	NR	NR	NR	NR
20206	SAN RAFAEL	San Ramón	46,99%	88,89%	77,69%	71,19%	140,42	6,29	0,00%	13,54	56,25%
20207	SAN ISIDRO	San Ramón	0,00%	57,14%	54,29%	37,14%	143,00	NR	NR	NR	NR
20208	ÁNGELES	San Ramón	100,00%	100,00%	70,83%	90,28%	NR	NR	NR	5,27	0,00%
20209	ALFARO	San Ramón	42,92%	70,49%	100,00%	71,14%	149,84	15,16	44,44%	5,34	0,00%
20210	VOLIO	San Ramón	NR	NR	NR	NR	NR	NR	NR	NR	NR
20211	CONCEPCIÓN	San Ramón	NR	95,00%	100,00%	97,50%	NR	18,10	0,00%	NR	NR
20212	ZAPOTAL	San Ramón	NR	NR	NR	NR	NR	NR	NR	NR	NR
20213	PEÑAS BLANCAS	San Ramón	NR	NR	NR	NR	NR	NR	NR	NR	NR
20214	SAN LORENZO	San Ramón	NR	NR	NR	NR	NR	NR	NR	NR	NR
20301	GRECIA	Grecia	67,61%	70,85%	83,14%	73,87%	127,65	17,36	50,16%	17,70	76,84%
20302	SAN ISIDRO	Grecia	29,63%	50,00%	51,36%	43,66%	127,13	14,40	45,45%	23,35	95,45%
20303	SAN JOSE	Grecia	NR	NR	76,92%	76,92%	NR	NR	NR	NR	NR
20304	SAN ROQUE	Grecia	36,74%	61,47%	58,99%	52,40%	128,93	15,74	44,78%	19,02	73,42%
20305	TACARES	Grecia	NR	NR	83,76%	83,76%	NR	NR	NR	NR	NR
21601	RÍO CUARTO, SANTA RITA, SANTA ISABEL	Río Cuarto	46,15%	50,00%	93,33%	63,16%	NR	NR	NR	4,40	0,00%
20307	PUENTE DE PIEDRA	Grecia	61,26%	49,67%	58,02%	56,32%	284,67	9,99	24,00%	9,37	40,00%
20308	BOLIVAR	Grecia	NR	NR	44,93%	44,93%	NR	NR	NR	NR	NR
20401	SAN MATEO	San Mateo	25,27%	78,13%	82,86%	62,09%	118,84	11,14	33,33%	5,70	0,00%
20402	DESMONTE	San Mateo	NR	NR	NR	NR	NR	NR	NR	NR	NR
20403	JESÚS MARÍA	San Mateo	45,45%	46,81%	60,48%	50,92%	116,85	NR	NR	NR	NR
20404	LABRADOR	San Mateo	NR	NR	NR	NR	NR	NR	NR	NR	NR
20501	ATENAS	Atenas	63,82%	99,01%	93,33%	85,39%	116,93	24,27	85,19%	21,25	90,91%
20502	JESÚS	Atenas	72,00%	100,00%	89,66%	87,22%	124,05	NR	NR	NR	NR
20503	MERCEDES	Atenas	100,00%	89,29%	80,00%	89,76%	116,35	NR	NR	NR	NR
20504	SAN ISIDRO	Atenas	NR	NR	NR	NR	NR	NR	NR	NR	NR
20505	CONCEPCIÓN	Atenas	NR	NR	100,00%	100,00%	NR	NR	NR	NR	NR
20506	SAN JOSÉ	Atenas	NR	NR	66,67%	66,67%	NR	NR	NR	NR	NR
20507	SANTA EULALIA	Atenas	NR	NR	NR	NR	NR	NR	NR	NR	NR
20508	ESCOBAL	Atenas	NR	NR	NR	NR	NR	NR	NR	NR	NR

Código	Nombre de Distrito	Nombre del Cantón	Porcentaje de cobertura dentro de edificaciones (%)	Porcentaje de cobertura dentro de vehículos (%)	Porcentaje de cobertura solo en exteriores (%)	Porcentaje de cobertura (%)	Retardo Local (ms)	Velocidad promedio medida descarga (Mbps)	Desempeño Velocidad Descarga (%)	Velocidad promedio medida envío (Kbps)	Desempeño Velocidad Envío (%)
20601	NARANJO	Naranjo	69,24%	63,84%	76,94%	70,01%	151,32	21,55	66,67%	18,04	93,10%
20602	SAN MIGUEL	Naranjo	22,22%	35,71%	73,73%	43,89%	427,87	10,01	16,67%	0,06	0,00%
20603	SAN JOSÉ	Naranjo	NR	100,00%	79,59%	89,80%	117,75	NR	NR	NR	NR
20604	CIRRÍ SUR	Naranjo	42,72%	85,76%	92,92%	73,80%	125,28	16,24	47,62%	22,19	76,00%
20605	SAN JERÓNIMO	Naranjo	NR	NR	83,33%	83,33%	NR	NR	NR	NR	NR
20606	SAN JUAN	Naranjo	14,83%	64,29%	82,35%	53,82%	114,03	20,41	69,70%	20,71	75,00%
20607	EL ROSARIO	Naranjo	NR	NR	59,38%	59,38%	NR	NR	NR	NR	NR
20608	PALMITOS	Naranjo	NR	63,64%	58,70%	61,17%	121,15	NR	NR	NR	NR
20701	PALMARES	Palmares	72,88%	83,25%	94,12%	83,42%	154,74	9,39	0,00%	23,04	84,62%
20702	ZARAGOZA	Palmares	NR	NR	93,68%	93,68%	NR	NR	NR	NR	NR
20703	BUENOS AIRES	Palmares	NR	59,26%	95,47%	77,37%	125,60	0,27	0,00%	NR	NR
20704	SANTIAGO	Palmares	NR	NR	NR	NR	NR	NR	NR	NR	NR
20705	CANDELARIA	Palmares	NR	NR	NR	NR	NR	NR	NR	NR	NR
20706	ESQUIPULAS	Palmares	NR	100,00%	50,00%	75,00%	NR	NR	NR	28,32	100,00%
20707	LA GRANJA	Palmares	NR	NR	89,47%	89,47%	NR	NR	NR	NR	NR
20801	SAN PEDRO	Poás	51,38%	26,80%	86,13%	54,77%	119,60	14,58	38,71%	6,86	22,58%
20802	SAN JUAN	Poás	92,27%	54,10%	93,06%	79,81%	118,40	27,50	85,71%	21,22	66,67%
20803	SAN RAFAEL	Poás	77,27%	62,57%	52,41%	64,09%	131,21	4,12	0,00%	11,88	66,67%
20804	CARRILLOS	Poás	16,74%	36,23%	71,52%	41,50%	296,55	12,56	27,27%	18,26	62,50%
20805	SABANA REDONDA	Poas	NR	NR	NR	NR	NR	NR	NR	NR	NR
20901	OROTINA	Orotina	NR	0,00%	40,00%	20,00%	NR	NR	NR	NR	NR
20902	EL MASTATE	Orotina	69,77%	13,79%	64,29%	49,28%	149,43	3,68	0,00%	NR	NR
20903	HACIENDA VIEJA	Orotina	NR	NR	NR	NR	NR	NR	NR	NR	NR
20904	COYOLAR	Orotina	12,00%	39,02%	79,81%	43,61%	133,29	0,57	0,00%	8,74	50,00%
20905	LA CEIBA	Orotina	NR	NR	87,50%	87,50%	NR	NR	NR	NR	NR
21001	QUESADA	San Carlos	75,45%	89,92%	83,40%	82,93%	118,74	18,19	54,95%	21,31	75,24%
21002	FLORENCIA	San Carlos	85,36%	72,36%	77,98%	78,56%	398,93	31,21	60,00%	24,18	83,33%
21003	BUENAVISTA	San Carlos	50,00%	100,00%	100,00%	83,33%	NR	NR	NR	4,89	0,00%
21004	AGUAS ZARCAS	San Carlos	80,97%	93,19%	80,01%	84,73%	149,29	5,78	1,96%	8,02	29,70%
21005	VENECIA	San Carlos	NR	NR	71,23%	71,23%	NR	NR	NR	NR	NR
21006	PITAL	San Carlos	NR	100,00%	92,59%	96,30%	NR	NR	NR	NR	NR
21007	LA FORTUNA	San Carlos	45,71%	82,50%	88,80%	72,34%	298,42	4,64	0,00%	NR	NR
21008	LA TIGRA	San Carlos	NR	NR	NR	NR	NR	NR	NR	NR	NR
21009	LA PALMERA	San Carlos	95,76%	71,25%	81,75%	82,92%	202,17	27,59	100,00%	24,51	90,91%
21010	VENADO	San Carlos	45,95%	73,24%	92,12%	70,44%	163,61	6,59	0,00%	11,43	59,09%

Código	Nombre de Distrito	Nombre del Cantón	Porcentaje de cobertura dentro de edificaciones (%)	Porcentaje de cobertura dentro de vehículos (%)	Porcentaje de cobertura solo en exteriores (%)	Porcentaje de cobertura (%)	Retardo Local (ms)	Velocidad promedio medida descarga (Mbps)	Desempeño Velocidad Descarga (%)	Velocidad promedio medida envío (Kbps)	Desempeño Velocidad Envío (%)
21011	CUTRIS	San Carlos	70,69%	70,11%	80,82%	73,87%	147,00	19,17	42,11%	6,50	10,29%
21012	MONTERREY	San Carlos	66,04%	52,94%	59,26%	59,41%	128,32	2,77	0,00%	14,70	100,00%
21013	POCOSOL	San Carlos	51,57%	82,18%	88,36%	74,03%	128,33	13,78	40,00%	12,83	54,29%
21101	ZARCERO	Zarcero	23,40%	64,06%	100,00%	62,49%	142,39	13,83	50,00%	14,24	50,00%
21102	LAGUNA	Zarcero	NR	NR	NR	NR	NR	NR	NR	NR	NR
21103	TAPESCO	Zarcero	NR	NR	NR	NR	NR	NR	NR	NR	NR
21104	GUADALUPE	Zarcero	NR	NR	NR	NR	NR	NR	NR	NR	NR
21105	PALMIRA	Zarcero	NR	NR	NR	NR	NR	NR	NR	NR	NR
21106	ZAPOTE	Zarcero	NR	NR	NR	NR	NR	NR	NR	NR	NR
21107	BRISAS	Zarcero	NR	NR	NR	NR	NR	NR	NR	NR	NR
21201	SARCHÍ NORTE	Valverde Vega	NR	100,00%	37,50%	68,75%	NR	NR	NR	NR	NR
21202	SARCHÍ SUR	Valverde Vega	NR	NR	NR	NR	NR	NR	NR	NR	NR
21203	TORO AMARILLO	Valverde Vega	NR	NR	NR	NR	NR	NR	NR	NR	NR
21204	SAN PEDRO	Valverde Vega	NR	NR	NR	NR	NR	NR	NR	NR	NR
21205	RODRÍGUEZ	Valverde Vega	NR	NR	100,00%	100,00%	NR	NR	NR	NR	NR
21301	UPALA	Upala	78,49%	71,44%	90,20%	80,05%	257,59	7,53	17,72%	13,40	70,24%
21302	AGUAS CLARAS	Upala	51,79%	76,81%	93,87%	74,16%	134,06	7,54	15,38%	17,18	73,33%
21303	SAN JOSÉ O PIZOTE	Upala	54,31%	70,97%	80,24%	68,51%	145,91	6,35	7,69%	12,78	38,46%
21304	BIJAGUA	Upala	70,59%	91,18%	92,41%	84,73%	168,91	2,62	3,70%	9,38	38,46%
21305	DELICIAS	Upala	66,67%	69,06%	86,64%	74,12%	132,44	10,35	22,22%	13,92	57,89%
21306	DOS RÍOS	Upala	NR	83,75%	69,09%	76,42%	125,63	7,50	0,00%	5,16	0,00%
21307	YOLILLAL	Upala	40,40%	74,72%	77,97%	64,36%	127,54	17,27	0,00%	13,93	47,06%
21308	CANALETE	Upala	89,67%	79,82%	86,67%	85,39%	159,93	3,99	3,03%	12,61	84,85%
21401	LOS CHILES	Los Chiles	57,76%	68,21%	100,00%	75,33%	114,22	29,55	100,00%	15,41	73,68%
21402	CAÑO NEGRO	Los Chiles	NR	NR	NR	NR	NR	NR	NR	NR	NR
21403	EL AMPARO	Los Chiles	NR	NR	NR	NR	NR	NR	NR	NR	NR
21404	SAN JORGE	Los Chiles	70,83%	47,17%	87,50%	68,50%	134,54	NR	NR	5,98	0,00%
21501	SAN RAFAEL	Guatuso	NR	NR	NR	NR	NR	NR	NR	NR	NR
21502	BUENAVISTA	Guatuso	NR	NR	NR	NR	NR	NR	NR	NR	NR
21503	COTE	Guatuso	NR	NR	NR	NR	NR	NR	NR	NR	NR
21504	KATIRA	Guatuso	NR	NR	NR	NR	NR	NR	NR	NR	NR
30101	ORIENTAL	Cartago	50,43%	69,92%	100,00%	73,45%	130,07	28,21	60,49%	14,41	54,96%
30102	OCCIDENTAL	Cartago	69,18%	83,11%	92,18%	81,49%	124,52	37,78	67,43%	17,66	70,93%
30103	CARMEN	Cartago	54,93%	66,87%	93,55%	71,78%	127,22	38,46	65,92%	16,07	54,73%
30104	SAN NICOLÁS	Cartago	63,21%	72,27%	92,72%	76,07%	156,97	30,84	57,94%	17,42	62,96%

Código	Nombre de Distrito	Nombre del Cantón	Porcentaje de cobertura dentro de edificaciones (%)	Porcentaje de cobertura dentro de vehículos (%)	Porcentaje de cobertura solo en exteriores (%)	Porcentaje de cobertura (%)	Retardo Local (ms)	Velocidad promedio medida descarga (Mbps)	Desempeño Velocidad Descarga (%)	Velocidad promedio medida envío (Kbps)	Desempeño Velocidad Envío (%)
30105	AGUACALIENTE O SAN FRANCISCO	Cartago	85,68%	80,99%	91,46%	86,04%	118,23	44,63	74,59%	17,19	65,71%
30106	GUADALUPE O ARENILLA	Cartago	66,48%	69,13%	89,06%	74,89%	133,04	40,78	69,49%	17,99	64,57%
30107	CORRALILLO	Cartago	81,61%	73,93%	95,87%	83,80%	131,21	9,08	0,00%	21,00	100,00%
30108	TIERRA BLANCA	Cartago	NR	NR	NR	NR	NR	NR	NR	NR	NR
30109	DULCE NOMBRE	Cartago	67,90%	74,43%	85,33%	75,88%	134,39	27,39	62,07%	15,25	60,00%
30110	LLANO GRANDE	Cartago	80,75%	49,19%	74,10%	68,02%	579,33	6,70	12,50%	3,51	0,00%
30111	QUEBRADILLA	Cartago	61,10%	62,32%	86,55%	69,99%	124,42	36,67	60,00%	11,03	36,92%
30201	PARAÍSO	Paraíso	43,88%	67,17%	66,57%	59,21%	137,09	33,98	63,38%	9,58	37,50%
30202	SANTIAGO	Paraíso	NR	NR	66,10%	66,10%	NR	NR	NR	NR	NR
30203	OROSI	Paraíso	NR	NR	NR	NR	NR	NR	NR	NR	NR
30204	CACHÍ	Paraíso	49,11%	19,82%	74,24%	47,72%	113,47	70,55	100,00%	5,52	20,00%
30205	LLANOS DE SANTA LUCÍA	Paraíso	74,82%	85,92%	88,83%	83,19%	122,20	38,91	69,84%	18,66	65,59%
30301	TRES RÍOS	La Unión	65,88%	69,86%	88,50%	74,75%	175,25	20,13	50,00%	10,79	56,67%
30302	SAN DIEGO	La Unión	62,05%	67,20%	73,13%	67,46%	138,67	21,02	50,41%	15,59	65,18%
30303	SAN JUAN	La Unión	64,46%	66,90%	73,88%	68,41%	124,32	19,83	44,68%	14,29	62,79%
30304	SAN RAFAEL	La Unión	58,99%	69,99%	91,71%	73,56%	154,64	28,59	55,17%	15,05	60,00%
30305	CONCEPCIÓN	La Unión	65,99%	57,25%	84,20%	69,15%	137,80	31,62	63,41%	21,43	80,87%
30306	DULCE NOMBRE	La Unión	28,27%	48,75%	70,65%	49,22%	129,78	16,07	23,81%	11,74	46,15%
30307	SAN RAMÓN	La Unión	75,53%	87,55%	97,43%	86,84%	123,96	35,88	83,33%	16,47	84,21%
30308	RÍO AZUL	La Unión	35,71%	50,00%	80,55%	55,42%	130,38	24,53	54,55%	6,94	23,08%
30401	JUAN VIÑAS	Jiménez	NR	NR	NR	NR	NR	NR	NR	NR	NR
30402	TUCURRIQUE	Jiménez	48,28%	72,73%	100,00%	73,67%	129,79	NR	NR	33,20	100,00%
30403	PEJIBAYE	Jiménez	NR	NR	NR	NR	NR	NR	NR	NR	NR
30501	TURRIALBA	Turrialba	88,20%	63,43%	89,40%	80,34%	168,54	19,30	50,00%	12,92	45,45%
30502	LA SUIZA	Turrialba	NR	NR	NR	NR	NR	NR	NR	NR	NR
30503	PERALTA	Turrialba	NR	NR	NR	NR	NR	NR	NR	NR	NR
30504	SANTA CRUZ	Turrialba	NR	NR	NR	NR	NR	NR	NR	NR	NR
30505	SANTA TERESITA	Turrialba	NR	NR	NR	NR	NR	NR	NR	NR	NR
30506	PAVONES	Turrialba	NR	NR	NR	NR	NR	NR	NR	NR	NR
30507	TUIS	Turrialba	NR	NR	NR	NR	NR	NR	NR	NR	NR
30508	TAYUTIC	Turrialba	NR	NR	NR	NR	NR	NR	NR	NR	NR
30509	SANTA ROSA	Turrialba	NR	NR	NR	NR	NR	NR	NR	NR	NR
30510	TRES EQUIS	Turrialba	NR	NR	NR	NR	NR	NR	NR	NR	NR
30511	LA ISABEL	Turrialba	NR	NR	56,52%	56,52%	NR	NR	NR	NR	NR
30512	CHIRRIPÓ	Turrialba	NR	NR	NR	NR	NR	NR	NR	NR	NR

Código	Nombre de Distrito	Nombre del Cantón	Porcentaje de cobertura dentro de edificaciones (%)	Porcentaje de cobertura dentro de vehículos (%)	Porcentaje de cobertura solo en exteriores (%)	Porcentaje de cobertura (%)	Retardo Local (ms)	Velocidad promedio medida descarga (Mbps)	Desempeño Velocidad Descarga (%)	Velocidad promedio medida envío (Kbps)	Desempeño Velocidad Envío (%)
30601	PACAYAS	Alvarado	NR	NR	NR	NR	NR	NR	NR	NR	NR
30602	CERVANTES	Alvarado	NR	NR	NR	NR	NR	NR	NR	NR	NR
30603	CAPELLADES	Alvarado	NR	NR	NR	NR	NR	NR	NR	NR	NR
30701	SAN RAFAEL	Oreamuno	63,22%	76,09%	87,45%	75,59%	130,60	24,59	48,18%	14,65	56,18%
30702	COT	Oreamuno	83,58%	71,05%	88,72%	81,12%	129,73	8,37	0,00%	17,86	72,73%
30703	POTRERO CERRADO	Oreamuno	25,00%	100,00%	100,00%	75,00%	NR	22,53	50,00%	NR	NR
30704	CIPRESES	Oreamuno	NR	NR	NR	NR	NR	NR	NR	NR	NR
30705	SANTA ROSA	Oreamuno	NR	NR	NR	NR	NR	NR	NR	NR	NR
30801	EL TEJAR	El Guarco	73,65%	84,44%	82,11%	80,06%	128,20	40,94	71,78%	20,42	75,52%
30802	SAN ISIDRO	El Guarco	84,91%	79,53%	88,17%	84,20%	138,24	39,22	61,11%	20,62	79,41%
30803	TOBOSI	El Guarco	54,49%	72,22%	86,05%	70,92%	120,11	38,89	58,82%	12,99	44,19%
30804	PATIO DE AGUA	El Guarco	NR	NR	NR	NR	NR	NR	NR	NR	NR
40101	HEREDIA	Heredia	66,83%	73,95%	93,38%	78,05%	134,90	22,80	43,88%	14,16	51,52%
40102	MERCEDES	Heredia	54,25%	67,11%	90,72%	70,69%	128,85	22,91	40,46%	13,35	46,73%
40103	SAN FRANCISCO	Heredia	65,34%	63,79%	91,60%	73,58%	136,39	20,88	41,76%	14,39	52,57%
40104	ULLOA	Heredia	67,03%	61,30%	89,27%	72,53%	150,66	23,10	39,96%	12,83	52,32%
40105	VARABLANCA	Heredia	NR	NR	NR	NR	NR	NR	NR	NR	NR
40201	BARVA	Barva	44,27%	71,37%	100,00%	71,88%	131,03	22,12	47,37%	10,41	26,00%
40202	SAN PEDRO	Barva	NR	52,86%	73,63%	63,24%	117,57	NR	NR	1,28	0,00%
40203	SAN PABLO	Barva	63,96%	82,19%	71,35%	72,50%	120,31	23,73	48,15%	16,07	45,45%
40204	SAN ROQUE	Barva	72,80%	78,45%	100,00%	83,75%	114,66	46,61	65,91%	16,14	50,85%
40205	SANTA LUCÍA	Barva	54,23%	74,65%	52,43%	60,44%	124,44	18,11	22,92%	6,79	17,46%
40206	SAN JOSÉ DE LA MONTAÑA	Barva	14,71%	5,17%	58,15%	26,01%	143,41	NR	NR	NR	NR
40301	SANTO DOMINGO	Santo Domingo	NR	36,05%	76,52%	56,29%	211,28	12,45	0,00%	0,33	0,00%
40302	SAN VICENTE	Santo Domingo	58,87%	41,62%	87,30%	62,59%	138,69	47,59	55,00%	13,01	91,67%
40303	SAN MIGUEL	Santo Domingo	47,89%	58,74%	80,13%	62,25%	167,36	14,38	32,73%	8,24	41,27%
40304	PARACITO	Santo Domingo	37,55%	71,04%	88,57%	65,72%	146,97	12,67	27,27%	9,95	40,00%
40305	SANTO TOMÁS	Santo Domingo	44,76%	51,11%	72,47%	56,11%	170,91	23,32	44,44%	14,82	51,43%
40306	SANTA ROSA	Santo Domingo	64,17%	66,86%	81,58%	70,87%	129,93	29,55	54,29%	12,64	44,44%
40307	TURES	Santo Domingo	25,27%	35,19%	51,79%	37,42%	543,11	21,49	54,55%	6,74	18,75%
40308	PARÁ	Santo Domingo	25,00%	0,00%	76,74%	33,91%	153,87	NR	NR	NR	NR
40401	SANTA BÁRBARA	Santa Bárbara	42,02%	58,14%	74,46%	58,21%	152,42	26,35	39,29%	10,06	45,83%
40402	SAN PEDRO	Santa Bárbara	11,11%	18,37%	55,12%	28,20%	425,98	5,95	0,00%	7,74	50,00%
40403	SAN JUAN	Santa Bárbara	19,96%	49,36%	74,58%	47,97%	123,37	24,96	57,58%	10,57	38,46%
40404	JESÚS	Santa Bárbara	52,47%	47,88%	55,47%	51,94%	198,55	29,28	46,15%	11,12	51,28%

Código	Nombre de Distrito	Nombre del Cantón	Porcentaje de cobertura dentro de edificaciones (%)	Porcentaje de cobertura dentro de vehículos (%)	Porcentaje de cobertura solo en exteriores (%)	Porcentaje de cobertura (%)	Retardo Local (ms)	Velocidad promedio medida descarga (Mbps)	Desempeño Velocidad Descarga (%)	Velocidad promedio medida envío (Kbps)	Desempeño Velocidad Envío (%)
40405	SANTO DOMINGO	Santa Bárbara	38,89%	55,27%	90,16%	61,44%	313,99	6,92	9,09%	7,64	14,29%
40406	PURABÁ	Santa Bárbara	9,84%	6,98%	76,76%	31,19%	442,53	20,89	100,00%	3,26	10,00%
40501	SAN RAFAEL	San Rafael	51,14%	55,72%	84,88%	63,91%	130,68	8,08	9,52%	8,57	28,57%
40502	SAN JOSECITO	San Rafael	46,23%	69,23%	80,27%	65,24%	130,82	16,85	28,97%	8,33	35,29%
40503	SANTIAGO	San Rafael	57,65%	84,47%	48,00%	63,38%	125,23	12,57	34,38%	13,11	71,43%
40504	ÁNGELES	San Rafael	63,64%	46,78%	54,39%	54,93%	344,30	8,69	10,00%	7,34	30,00%
40505	CONCEPCIÓN	San Rafael	77,97%	38,19%	47,42%	54,53%	124,84	4,56	0,00%	26,04	88,89%
40601	SAN ISIDRO	San Isidro	10,81%	39,53%	58,67%	36,34%	938,99	5,99	0,00%	2,57	0,00%
40602	SAN JOSÉ	San Isidro	96,42%	66,67%	44,93%	69,34%	167,94	NR	NR	34,01	92,31%
40603	CONCEPCIÓN	San Isidro	NR	33,33%	58,82%	46,08%	114,62	NR	NR	NR	NR
40604	SAN FRANCISCO	San Isidro	NR	0,00%	49,02%	24,51%	NR	NR	NR	NR	NR
40701	SAN ANTONIO	Belén	68,96%	77,31%	95,31%	80,53%	120,54	30,86	62,70%	16,87	64,40%
40702	LA RIBERA	Belén	65,95%	71,54%	97,79%	78,43%	124,25	21,97	44,23%	11,95	47,51%
40703	LA ASUNCIÓN	Belén	62,75%	67,44%	100,00%	76,73%	240,59	19,07	35,16%	10,74	48,51%
40801	SAN JOAQUÍN	Flores	46,00%	77,68%	92,31%	72,00%	130,61	33,39	56,78%	14,92	47,86%
40802	BARRANTES	Flores	36,33%	50,43%	88,58%	58,45%	140,24	22,94	44,12%	12,21	41,18%
40803	LLORENTE	Flores	62,36%	70,80%	98,10%	77,09%	125,15	20,71	39,38%	13,11	54,31%
40901	SAN PABLO	San Pablo	69,57%	76,42%	79,32%	75,10%	132,03	31,15	55,36%	13,06	45,35%
40902	RINCÓN DE SABANILLA	San Pablo	74,77%	78,98%	90,24%	81,33%	145,93	38,13	63,64%	15,57	53,76%
41001	PUERTO VIEJO	Sarapiquí	23,01%	94,49%	91,48%	69,66%	162,16	17,41	47,06%	14,24	42,55%
41002	LA VIRGEN	Sarapiquí	65,40%	82,60%	82,54%	76,85%	315,68	8,55	18,18%	10,34	21,43%
41003	LAS HORQUETAS	Sarapiquí	63,17%	65,30%	67,14%	65,20%	319,10	13,64	27,78%	17,94	68,52%
41004	LLANURAS DEL GASPAR	Sarapiquí	0,00%	NR	NR	NR	NR	NR	NR	NR	NR
41005	CUREÑA	Sarapiquí	NR	NR	NR	NR	NR	NR	NR	NR	NR
50101	LIBERIA	Liberia	86,97%	76,91%	80,27%	81,39%	129,09	25,66	46,90%	20,21	86,51%
50102	CAÑAS DULCES	Liberia	NR	NR	NR	NR	NR	NR	NR	NR	NR
50103	MAYORGA	Liberia	NR	NR	NR	NR	NR	NR	NR	NR	NR
50104	NACASCOLO	Liberia	NR	NR	NR	NR	NR	NR	NR	NR	NR
50105	CURUBANDÉ	Liberia	NR	NR	36,21%	36,21%	NR	NR	NR	NR	NR
50201	NICOYA	Nicoya	13,66%	67,23%	48,66%	43,18%	122,08	13,03	28,57%	16,49	65,52%
50202	MANSIÓN	Nicoya	NR	NR	NR	NR	NR	NR	NR	NR	NR
50203	SAN ANTONIO	Nicoya	NR	NR	NR	NR	NR	NR	NR	NR	NR
50204	QUEBRADA HONDA	Nicoya	NR	NR	NR	NR	NR	NR	NR	NR	NR
50205	SÁMARA	Nicoya	63,18%	70,10%	85,83%	73,04%	122,72	20,48	25,00%	14,96	60,00%
50206	NOSARA	Nicoya	NR	NR	NR	NR	NR	NR	NR	NR	NR

Código	Nombre de Distrito	Nombre del Cantón	Porcentaje de cobertura dentro de edificaciones (%)	Porcentaje de cobertura dentro de vehículos (%)	Porcentaje de cobertura solo en exteriores (%)	Porcentaje de cobertura (%)	Retardo Local (ms)	Velocidad promedio medida descarga (Mbps)	Desempeño Velocidad Descarga (%)	Velocidad promedio medida envío (Kbps)	Desempeño Velocidad Envío (%)
50207	BELÉN DE NOSARITA	Nicoya	NR	45,83%	74,29%	60,06%	NR	9,20	33,33%	NR	NR
50301	SANTA CRUZ	Santa Cruz	82,12%	94,99%	66,30%	81,14%	125,81	61,33	82,88%	14,31	67,44%
50302	BOLSÓN	Santa Cruz	NR	NR	NR	NR	NR	NR	NR	NR	NR
50303	VEINTISIETE DE ABRIL	Santa Cruz	NR	NR	NR	NR	NR	NR	NR	NR	NR
50304	TEMPATE	Santa Cruz	NR	NR	NR	NR	NR	NR	NR	NR	NR
50305	CARTAGENA	Santa Cruz	NR	NR	NR	NR	NR	NR	NR	NR	NR
50306	CUAJINIQUIL	Santa Cruz	NR	NR	NR	NR	NR	NR	NR	NR	NR
50307	DIRIÁ	Santa Cruz	NR	NR	NR	NR	NR	NR	NR	NR	NR
50308	CABO VELAS	Santa Cruz	60,53%	28,44%	50,00%	46,32%	137,53	0,89	0,00%	31,77	100,00%
50309	TAMARINDO	Santa Cruz	50,26%	35,96%	97,40%	61,20%	134,26	27,97	67,86%	11,61	51,67%
50401	BAGACES	Bagaces	NR	NR	NR	NR	NR	NR	NR	NR	NR
50402	LA FORTUNA	Bagaces	NR	NR	NR	NR	NR	NR	NR	NR	NR
50403	MOGOTE	Bagaces	NR	NR	NR	NR	NR	NR	NR	NR	NR
50404	RÍO NARANJO	Bagaces	NR	NR	NR	NR	NR	NR	NR	NR	NR
50501	FILADELFIA	Carrillo	NR	NR	NR	NR	NR	NR	NR	NR	NR
50502	PALMIRA	Carrillo	NR	NR	NR	NR	NR	NR	NR	NR	NR
50503	SARDINAL	Carrillo	NR	NR	NR	NR	NR	NR	NR	NR	NR
50504	BELÉN	Carrillo	82,35%	60,71%	96,88%	79,98%	NR	71,60	100,00%	NR	NR
50601	CAÑAS	Cañas	80,98%	77,33%	79,06%	79,12%	127,87	8,01	6,45%	9,38	23,53%
50602	PALMIRA	Cañas	NR	NR	NR	NR	NR	NR	NR	NR	NR
50603	SAN MIGUEL	Cañas	NR	NR	NR	NR	NR	NR	NR	NR	NR
50604	BEBEDERO	Cañas	NR	NR	NR	NR	NR	NR	NR	NR	NR
50605	POROZAL	Cañas	NR	NR	NR	NR	NR	NR	NR	NR	NR
50701	LAS JUNTAS	Abangares	NR	NR	NR	NR	NR	NR	NR	NR	NR
50702	SIERRA	Abangares	NR	NR	NR	NR	NR	NR	NR	NR	NR
50703	SAN JUAN	Abangares	NR	NR	NR	NR	NR	NR	NR	NR	NR
50704	COLORADO	Abangares	NR	NR	NR	NR	NR	NR	NR	NR	NR
50801	TILARAN	Tilarán	NR	NR	NR	NR	NR	NR	NR	NR	NR
50802	QUEBRADA GRANDE	Tilarán	NR	NR	NR	NR	NR	NR	NR	NR	NR
50803	TRONADORA	Tilarán	NR	NR	NR	NR	NR	NR	NR	NR	NR
50804	SANTA ROSA	Tilarán	NR	NR	0,00%	0,00%	NR	NR	NR	NR	NR
50805	LÍBANO	Tilarán	NR	NR	NR	NR	NR	NR	NR	NR	NR
50806	TIERRAS MORENAS	Tilarán	25,40%	50,00%	88,89%	54,76%	113,34	4,57	0,00%	4,20	0,00%
50807	ARENAL	Tilarán	NR	NR	NR	NR	NR	NR	NR	NR	NR
50901	CARMONA	Nandayure	NR	NR	NR	NR	NR	NR	NR	NR	NR

Código	Nombre de Distrito	Nombre del Cantón	Porcentaje de cobertura dentro de edificaciones (%)	Porcentaje de cobertura dentro de vehículos (%)	Porcentaje de cobertura solo en exteriores (%)	Porcentaje de cobertura (%)	Retardo Local (ms)	Velocidad promedio medida descarga (Mbps)	Desempeño Velocidad Descarga (%)	Velocidad promedio medida envío (Kbps)	Desempeño Velocidad Envío (%)
50902	SANTA RITA	Nandayure	NR	NR	NR	NR	NR	NR	NR	NR	NR
50903	ZAPOTAL	Nandayure	NR	NR	NR	NR	NR	NR	NR	NR	NR
50904	SAN PABLO	Nandayure	NR	NR	NR	NR	NR	NR	NR	NR	NR
50905	PORVENIR	Nandayure	NR	NR	NR	NR	NR	NR	NR	NR	NR
50906	BEJUCO	Nandayure	NR	NR	NR	NR	NR	NR	NR	NR	NR
51001	LA CRUZ	La Cruz	74,42%	81,05%	80,00%	78,49%	131,67	11,22	28,00%	10,17	71,43%
51002	SANTA CECILIA	La Cruz	NR	NR	80,77%	80,77%	NR	NR	NR	NR	NR
51003	LA GARITA	La Cruz	NR	NR	NR	NR	NR	NR	NR	NR	NR
51004	SANTA ELENA	La Cruz	NR	NR	NR	NR	NR	NR	NR	NR	NR
51101	HOJANCHA	Hojancha	NR	NR	NR	NR	NR	NR	NR	NR	NR
51102	MONTE ROMO	Hojancha	NR	NR	NR	NR	NR	NR	NR	NR	NR
51103	PUERTO CARRILLO	Hojancha	NR	NR	NR	NR	NR	NR	NR	NR	NR
51104	HUACAS	Hojancha	NR	NR	NR	NR	NR	NR	NR	NR	NR
60101	PUNTARENAS	Puntarenas	97,03%	95,77%	99,41%	97,40%	123,30	42,29	74,62%	18,06	84,60%
60102	PITAHAYA	Puntarenas	NR	NR	NR	NR	NR	NR	NR	NR	NR
60103	CHOMES	Puntarenas	NR	NR	NR	NR	NR	NR	NR	NR	NR
60104	LEPANTO	Puntarenas	NR	NR	NR	NR	NR	NR	NR	NR	NR
60105	PAQUERA	Puntarenas	NR	NR	NR	NR	NR	NR	NR	NR	NR
60106	MANZANILLO	Puntarenas	NR	NR	NR	NR	NR	NR	NR	NR	NR
60107	GUACIMAL	Puntarenas	NR	NR	NR	NR	NR	NR	NR	NR	NR
60108	BARRANCA	Puntarenas	57,71%	54,93%	68,42%	60,35%	334,96	9,73	17,65%	22,75	88,57%
60109	MONTE VERDE	Puntarenas	NR	NR	NR	NR	NR	NR	NR	NR	NR
60110	ISLA DEL COCO	Puntarenas	NR	NR	NR	NR	NR	NR	NR	NR	NR
60111	CÓBANO	Puntarenas	40,00%	73,17%	88,57%	67,25%	141,86	NR	NR	NR	NR
60112	CHACARITA	Puntarenas	45,62%	65,48%	87,21%	66,10%	131,98	23,10	66,67%	11,30	58,00%
60113	CHIRA	Puntarenas	NR	NR	NR	NR	NR	NR	NR	NR	NR
60114	ACAPULCO	Puntarenas	NR	NR	NR	NR	NR	NR	NR	NR	NR
60115	EL ROBLE	Puntarenas	86,97%	48,37%	85,07%	73,47%	125,18	42,21	95,52%	24,81	84,83%
60116	ARANCIBIA	Puntarenas	NR	NR	NR	NR	NR	NR	NR	NR	NR
60201	ESPÍRITU SANTO	Esparza	NR	NR	42,86%	42,86%	NR	NR	NR	NR	NR
60202	SAN JUAN GRANDE	Esparza	NR	NR	NR	NR	NR	NR	NR	NR	NR
60203	MACACONA	Esparza	74,71%	85,65%	89,36%	83,24%	123,65	21,40	50,00%	17,93	100,00%
60204	SAN RAFAEL	Esparza	NR	NR	NR	NR	NR	NR	NR	NR	NR
60205	SAN JERÓNIMO	Esparza	NR	NR	NR	NR	NR	NR	NR	NR	NR
60206	CALDERA	Esparza	NR	NR	50,89%	50,89%	NR	NR	NR	NR	NR

Código	Nombre de Distrito	Nombre del Cantón	Porcentaje de cobertura dentro de edificaciones (%)	Porcentaje de cobertura dentro de vehículos (%)	Porcentaje de cobertura solo en exteriores (%)	Porcentaje de cobertura (%)	Retardo Local (ms)	Velocidad promedio medida descarga (Mbps)	Desempeño Velocidad Descarga (%)	Velocidad promedio medida envío (Kbps)	Desempeño Velocidad Envío (%)
60301	BUENOS AIRES	Buenos Aires	NR	NR	NR	NR	NR	NR	NR	NR	NR
60302	VOLCÁN	Buenos Aires	55,56%	82,61%	84,15%	74,10%	NR	NR	NR	11,04	50,00%
60303	POTRERO GRANDE	Buenos Aires	NR	NR	NR	NR	NR	NR	NR	NR	NR
60304	BORUCA	Buenos Aires	NR	NR	NR	NR	NR	NR	NR	NR	NR
60305	PILAS	Buenos Aires	NR	NR	NR	NR	NR	NR	NR	NR	NR
60306	COLINAS	Buenos Aires	NR	NR	NR	NR	NR	NR	NR	NR	NR
60307	CHÁNGUENA	Buenos Aires	NR	NR	NR	NR	NR	NR	NR	NR	NR
60308	BIOLLEY	Buenos Aires	NR	NR	NR	NR	NR	NR	NR	NR	NR
60309	BRUNKA	Buenos Aires	NR	NR	NR	NR	NR	NR	NR	NR	NR
60401	MIRAMAR	Montes de Oro	NR	NR	NR	NR	NR	NR	NR	NR	NR
60402	LA UNIÓN	Montes de Oro	NR	NR	NR	NR	NR	NR	NR	NR	NR
60403	SAN ISIDRO	Montes de Oro	71,34%	45,84%	83,14%	66,77%	320,46	4,22	0,00%	7,01	50,00%
60501	PUERTO CORTÉS	Osa	NR	NR	NR	NR	NR	NR	NR	NR	NR
60502	PALMAR	Osa	NR	NR	NR	NR	NR	NR	NR	NR	NR
60503	SIERPE	Osa	NR	NR	NR	NR	NR	NR	NR	NR	NR
60504	BAHÍA BALLENA	Osa	NR	NR	NR	NR	NR	NR	NR	NR	NR
60505	PIEDRAS BLANCAS	Osa	NR	NR	NR	NR	NR	NR	NR	NR	NR
60506	BAHÍA DRAKE	Osa	NR	NR	NR	NR	NR	NR	NR	NR	NR
60601	QUEPOS	Quepos	49,01%	NR	100,00%	74,50%	115,01	47,72	100,00%	23,96	100,00%
60602	SAVEGRE	Quepos	NR	NR	NR	NR	NR	NR	NR	NR	NR
60603	NARANJITO	Quepos	NR	NR	NR	NR	NR	NR	NR	NR	NR
60701	GOLFITO	Golfito	NR	NR	NR	NR	NR	NR	NR	NR	NR
60702	PUERTO JIMÉNEZ	Golfito	NR	NR	NR	NR	NR	NR	NR	NR	NR
60703	GUAYCARÁ	Golfito	NR	NR	NR	NR	NR	NR	NR	NR	NR
60704	PAVÓN	Golfito	NR	NR	NR	NR	NR	NR	NR	NR	NR
60801	SAN VITO	Coto Brus	NR	NR	100,00%	100,00%	162,10	NR	NR	NR	NR
60802	SABALITO	Coto Brus	NR	56,58%	56,75%	56,66%	320,14	NR	NR	2,29	0,00%
60803	AGUABUENA	Coto Brus	NR	NR	NR	NR	NR	NR	NR	NR	NR
60804	LIMONCITO	Coto Brus	NR	NR	NR	NR	NR	NR	NR	NR	NR
60805	PITTIER	Coto Brus	NR	NR	NR	NR	NR	NR	NR	NR	NR
60806	GUTIÉRREZ BRAUN	Coto Brus	NR	NR	NR	NR	NR	NR	NR	NR	NR
60901	PARRITA	Parrita	NR	NR	NR	NR	NR	NR	NR	NR	NR
61001	CORREDOR	Corredores	NR	NR	NR	NR	NR	NR	NR	NR	NR
61002	LA CUESTA	Corredores	NR	NR	NR	NR	NR	NR	NR	NR	NR
61003	CANOAS	Corredores	NR	NR	NR	NR	NR	NR	NR	NR	NR

Código	Nombre de Distrito	Nombre del Cantón	Porcentaje de cobertura dentro de edificaciones (%)	Porcentaje de cobertura dentro de vehículos (%)	Porcentaje de cobertura solo en exteriores (%)	Porcentaje de cobertura (%)	Retardo Local (ms)	Velocidad promedio medida descarga (Mbps)	Desempeño Velocidad Descarga (%)	Velocidad promedio medida envío (Kbps)	Desempeño Velocidad Envío (%)
61004	LAUREL	Corredores	NR	NR	NR	NR	NR	NR	NR	NR	NR
61101	JACÓ	Garabito	65,24%	77,22%	76,71%	73,06%	125,47	10,06	8,33%	11,69	48,65%
61102	TÁRCOLES	Garabito	NR	NR	NR	NR	NR	NR	NR	NR	NR
70101	LIMÓN	Limón	68,29%	49,90%	90,64%	69,61%	188,04	16,47	31,73%	9,32	57,14%
70102	VALLE LA ESTRELLA	Limón	NR	NR	NR	NR	NR	NR	NR	NR	NR
70103	RÍO BLANCO	Limón	57,33%	78,71%	96,27%	77,44%	154,44	21,35	75,00%	15,95	100,00%
70104	MATAMA	Limón	NR	NR	NR	NR	NR	NR	NR	NR	NR
70201	GUÁPILES	Pococí	88,34%	64,10%	74,72%	75,72%	182,02	18,32	46,15%	22,04	86,54%
70202	JIMÉNEZ	Pococí	NR	NR	40,00%	40,00%	NR	NR	NR	NR	NR
70203	RITA	Pococí	36,67%	58,41%	93,79%	62,95%	188,63	12,64	50,00%	27,91	100,00%
70204	ROXANA	Pococí	81,82%	96,49%	81,44%	86,58%	174,62	5,63	0,00%	23,76	100,00%
70205	CARIARI	Pococí	77,78%	77,61%	80,99%	78,79%	192,43	14,28	50,00%	16,24	75,00%
70206	COLORADO	Pococí	NR	NR	NR	NR	NR	NR	NR	NR	NR
70207	LA COLONIA	Pococí	97,67%	85,29%	78,79%	87,25%	165,28	8,78	0,00%	32,40	100,00%
70301	SIQUIRRES	Siquirres	50,00%	11,46%	68,42%	43,29%	267,76	NR	NR	NR	NR
70302	PACUARITO	Siquirres	NR	NR	NR	NR	NR	NR	NR	NR	NR
70303	FLORIDA	Siquirres	NR	NR	NR	NR	NR	NR	NR	NR	NR
70304	GERMANIA	Siquirres	NR	NR	NR	NR	NR	NR	NR	NR	NR
70305	EL CAIRO	Siquirres	NR	NR	NR	NR	NR	NR	NR	NR	NR
70306	LA ALEGRÍA	Siquirres	NR	NR	NR	NR	NR	NR	NR	NR	NR
70401	BRATSI	Talamanca	NR	NR	NR	NR	NR	NR	NR	NR	NR
70402	SIXAOLA	Talamanca	NR	NR	NR	NR	NR	NR	NR	NR	NR
70403	CAHUITA	Talamanca	75,00%	73,91%	94,23%	81,05%	NR	39,78	75,00%	NR	NR
70404	TELIRE	Talamanca	NR	NR	NR	NR	NR	NR	NR	NR	NR
70501	MATINA	Matina	NR	NR	NR	NR	NR	NR	NR	NR	NR
70502	BATÁN	Matina	NR	NR	NR	NR	NR	NR	NR	NR	NR
70503	CARRANDI	Matina	NR	NR	NR	NR	NR	NR	NR	NR	NR
70601	GUÁCIMO	Guácimo	18,37%	66,00%	36,56%	40,31%	165,69	5,79	16,67%	4,96	0,00%
70602	MERCEDES	Guácimo	NR	NR	NR	NR	NR	NR	NR	NR	NR
70603	POCORA	Guácimo	NR	NR	NR	NR	NR	NR	NR	NR	NR
70604	RÍO JIMÉNEZ	Guácimo	NR	NR	NR	NR	NR	NR	NR	NR	NR
70605	DUACARÍ	Guácimo	NR	NR	NR	NR	NR	NR	NR	NR	NR

Apéndice I - CLR: Porcentajes de cumplimiento para los indicadores de precisión de cobertura, llamada no exitosa, llamada interrumpida, tiempo de establecimiento de llamada, nota de calidad de voz, retardo local y desempeño de la velocidad medida respecto a la contratada para las redes 2G, 3G y 4G por distrito

Tabla 17. Porcentajes de cumplimiento para los indicadores de calidad de área de cobertura, llamadas no exitosas, llamadas interrumpidas, tiempo de establecimiento de llamada y calidad de voz por distritos para la red 2G de CLR[33]

Código	Nombre del Distrito	Nombre del Cantón	Área de cobertura (Artículo 41) (%)	Porcentaje llamadas no exitosas (Artículo 35) (%)	Porcentaje llamadas interrumpidas (Artículo 40) (%)	Calidad de voz (Artículo 36) (%)	Tiempo de establecimiento de llamada (Artículo 37) (%)
10101	EL CARMEN	San José	71,42%	90,63%	95,83%	83,77%	100,00%
10102	MERCED	San José	82,08%	92,74%	94,35%	88,73%	100,00%
10103	HOSPITAL	San José	89,03%	100,00%	97,88%	87,83%	100,00%
10104	CATEDRAL	San José	82,40%	95,58%	96,76%	83,60%	100,00%
10105	ZAPOTE	San José	75,38%	90,65%	96,26%	83,41%	100,00%
10106	SAN FRANCISCO DE DOS RÍOS	San José	100,00%	93,88%	100,00%	87,78%	100,00%
10107	URUCA	San José	88,55%	95,80%	100,00%	87,56%	100,00%
10108	MATA REDONDA	San José	87,15%	93,28%	95,80%	75,00%	100,00%
10109	PAVAS	San José	88,14%	94,74%	91,73%	89,23%	100,00%
10110	HATILLO	San José	100,00%	96,30%	100,00%	87,38%	100,00%
10111	SAN SEBASTIÁN	San José	87,98%	95,74%	100,00%	80,73%	100,00%
10201	ESCAZÚ	Escazú	75,05%	100,00%	96,85%	90,83%	89,04%
10202	SAN ANTONIO	Escazú	67,47%	84,38%	89,06%	72,73%	89,16%
10203	SAN RAFAEL	Escazú	80,98%	93,25%	90,60%	80,59%	92,10%
10301	DESAMPARADOS	Desamparados	87,78%	100,00%	100,00%	83,90%	100,00%
10302	SAN MIGUEL	Desamparados	81,93%	100,00%	90,00%	75,76%	100,00%
10303	SAN JUAN DE DIOS	Desamparados	87,34%	100,00%	100,00%	78,57%	100,00%
10304	SAN RAFAEL ARRIBA	Desamparados	79,08%	94,74%	100,00%	88,89%	100,00%
10305	SAN ANTONIO	Desamparados	89,89%	100,00%	93,75%	89,29%	90,91%
10306	FRAILES	Desamparados	82,07%	100,00%	100,00%	NR	100,00%

[33] **(*) Nota: NR significa que no se registran datos del indicador en cuestión para el distrito o ruta correspondiente.**

Código	Nombre del Distrito	Nombre del Cantón	Área de cobertura (Artículo 41) (%)	Porcentaje llamadas no exitosas (Artículo 35) (%)	Porcentaje llamadas interrumpidas (Artículo 40) (%)	Calidad de voz (Artículo 36) (%)	Tiempo de establecimiento de llamada (Artículo 37) (%)
10307	PATARRÁ	Desamparados	100,00%	100,00%	100,00%	93,33%	100,00%
10308	SAN CRISTOBAL	Desamparados	83,96%	75,00%	100,00%	93,75%	100,00%
10309	ROSARIO	Desamparados	82,79%	100,00%	100,00%	100,00%	100,00%
10310	DAMAS	Desamparados	100,00%	100,00%	100,00%	93,33%	100,00%
10311	SAN RAFAEL ABAJO	Desamparados	82,00%	96,36%	94,55%	79,00%	100,00%
10312	GRAVILIAS	Desamparados	86,87%	93,75%	100,00%	84,38%	100,00%
10313	LOS GUIDO	Desamparados	100,00%	NR	NR	66,67%	NR
10401	SANTIAGO	Puriscal	100,00%	100,00%	100,00%	91,43%	100,00%
10402	MERCEDES SUR	Puriscal	100,00%	94,12%	100,00%	86,67%	91,67%
10403	BARBACOAS	Puriscal	100,00%	100,00%	100,00%	100,00%	100,00%
10404	GRIFO ALTO	Puriscal	NR	NR	NR	NR	NR
10405	SAN RAFAEL	Puriscal	83,33%	NR	NR	NR	NR
10406	CANDELARITA	Puriscal	100,00%	80,00%	100,00%	87,50%	100,00%
10407	DESAMPARADITOS	Puriscal	100,00%	NR	NR	NR	NR
10408	SAN ANTONIO	Puriscal	100,00%	100,00%	100,00%	88,89%	100,00%
10409	CHIRES	Puriscal	NR	NR	NR	NR	NR
10501	SAN MARCOS	Tarrazú	100,00%	100,00%	100,00%	100,00%	100,00%
10502	SAN LORENZO	Tarrazú	87,50%	NR	NR	100,00%	NR
10503	SAN CARLOS	Tarrazú	NR	NR	NR	NR	NR
10601	ASERRÍ	Aserrí	88,35%	100,00%	100,00%	88,89%	100,00%
10602	TARBACA	Aserrí	83,19%	100,00%	0,00%	100,00%	100,00%
10603	VUELTA DE JORCO	Aserrí	76,19%	100,00%	100,00%	100,00%	100,00%
10604	SAN GABRIEL	Aserrí	83,84%	100,00%	100,00%	100,00%	100,00%
10605	LEGUA	Aserrí	100,00%	NR	NR	NR	NR
10606	MONTERREY	Aserrí	100,00%	NR	NR	NR	NR
10607	SALITRILLOS	Aserrí	87,72%	NR	NR	100,00%	100,00%

Código	Nombre del Distrito	Nombre del Cantón	Área de cobertura (Artículo 41) (%)	Porcentaje llamadas no exitosas (Artículo 35) (%)	Porcentaje llamadas interrumpidas (Artículo 40) (%)	Calidad de voz (Artículo 36) (%)	Tiempo de establecimiento de llamada (Artículo 37) (%)
10701	COLÓN	Mora	86,68%	100,00%	100,00%	94,52%	100,00%
10702	GUAYABO	Mora	84,65%	100,00%	66,67%	100,00%	100,00%
10703	TABARCIA	Mora	100,00%	NR	NR	NR	NR
10704	PIEDRAS NEGRAS	Mora	42,86%	NR	NR	NR	NR
10705	PICAGRES	Mora	50,00%	NR	NR	NR	NR
10706	JARIS	Mora	50,00%	NR	NR	100,00%	NR
10707	QUITIRRISI	Mora	66,67%	NR	NR	NR	NR
10801	GUADALUPE	Goicoechea	84,93%	85,42%	95,83%	92,23%	100,00%
10802	SAN FRANCISCO	Goicoechea	84,68%	93,94%	100,00%	91,94%	100,00%
10803	CALLE BLANCOS	Goicoechea	82,06%	94,23%	94,23%	87,62%	100,00%
10804	MATA DE PLÁTANO	Goicoechea	83,65%	100,00%	84,62%	100,00%	100,00%
10805	IPÍS	Goicoechea	81,38%	73,91%	95,65%	84,85%	100,00%
10806	RANCHO REDONDO	Goicoechea	80,97%	71,43%	100,00%	40,00%	100,00%
10807	PURRAL	Goicoechea	87,92%	90,00%	90,00%	100,00%	100,00%
10901	SANTA ANA	Santa Ana	83,63%	80,67%	90,00%	87,40%	92,51%
10902	SALITRAL	Santa Ana	87,14%	100,00%	100,00%	100,00%	100,00%
10903	POZOS	Santa Ana	100,00%	94,91%	93,98%	82,76%	100,00%
10904	URUCA	Santa Ana	80,98%	93,55%	87,10%	89,44%	89,81%
10905	PIEDADES	Santa Ana	89,57%	86,61%	100,00%	84,71%	100,00%
10906	BRASIL	Santa Ana	88,21%	85,71%	92,86%	89,66%	93,33%
11001	ALAJUELITA	Alajuelita	72,23%	91,67%	100,00%	86,36%	100,00%
11002	SAN JOSECITO	Alajuelita	86,35%	100,00%	100,00%	81,82%	100,00%
11003	SAN ANTONIO	Alajuelita	82,72%	100,00%	100,00%	NR	100,00%
11004	CONCEPCIÓN	Alajuelita	85,25%	100,00%	100,00%	85,71%	100,00%
11005	SAN FELIPE	Alajuelita	71,85%	93,33%	100,00%	92,59%	100,00%
11101	SAN ISIDRO	Vázquez de Coronado	100,00%	92,98%	100,00%	80,00%	100,00%

Código	Nombre del Distrito	Nombre del Cantón	Área de cobertura (Artículo 41) (%)	Porcentaje llamadas no exitosas (Artículo 35) (%)	Porcentaje llamadas interrumpidas (Artículo 40) (%)	Calidad de voz (Artículo 36) (%)	Tiempo de establecimiento de llamada (Artículo 37) (%)
11102	SAN RAFAEL	Vázquez de Coronado	100,00%	80,00%	100,00%	100,00%	100,00%
11103	DULCE NOMBRE DE JESÚS	Vázquez de Coronado	100,00%	100,00%	100,00%	75,56%	100,00%
11104	PATALILLO	Vázquez de Coronado	88,86%	100,00%	100,00%	100,00%	100,00%
11105	CASCAJAL	Vázquez de Coronado	51,25%	NR	NR	100,00%	NR
11201	SAN IGNACIO	Acosta	74,64%	NR	NR	100,00%	NR
11202	GUAITIL	Acosta	NR	NR	NR	NR	NR
11203	PALMICHAL	Acosta	83,33%	NR	NR	NR	NR
11204	CANGREJAL	Acosta	NR	NR	NR	NR	NR
11205	SABANILLAS	Acosta	NR	NR	NR	NR	NR
11301	SAN JUAN	Tibás	86,14%	85,92%	97,18%	94,94%	100,00%
11302	CINCO ESQUINAS	Tibás	83,57%	93,33%	93,33%	100,00%	94,44%
11303	ANSELMO LLORENTE	Tibás	81,17%	88,89%	88,89%	88,89%	100,00%
11304	LEÓN XIII	Tibás	100,00%	75,00%	100,00%	100,00%	100,00%
11305	COLIMA	Tibás	80,33%	90,00%	100,00%	89,47%	91,67%
11401	SAN VICENTE	Moravia	82,79%	96,43%	92,86%	91,51%	100,00%
11402	SAN JERÓNIMO	Moravia	72,64%	100,00%	100,00%	66,67%	100,00%
11403	LA TRINIDAD	Moravia	71,44%	100,00%	100,00%	75,00%	100,00%
11501	SAN PEDRO	Montes de Oca	85,00%	87,28%	96,53%	86,89%	100,00%
11502	SABANILLA	Montes de Oca	74,86%	94,44%	94,44%	90,91%	100,00%
11503	MERCEDES	Montes de Oca	88,03%	84,44%	100,00%	85,71%	100,00%
11504	SAN RAFAEL	Montes de Oca	85,33%	88,24%	88,24%	90,00%	100,00%
11601	SAN PABLO	Turrubares	100,00%	75,00%	100,00%	92,86%	100,00%
11602	SAN PEDRO	Turrubares	100,00%	NR	NR	NR	NR
11603	SAN JUAN DE MATA	Turrubares	81,58%	63,64%	100,00%	81,25%	100,00%
11604	SAN LUIS	Turrubares	NR	NR	NR	NR	NR
11605	CARARA	Turrubares	NR	NR	NR	NR	NR

Código	Nombre del Distrito	Nombre del Cantón	Área de cobertura (Artículo 41) (%)	Porcentaje llamadas no exitosas (Artículo 35) (%)	Porcentaje llamadas interrumpidas (Artículo 40) (%)	Calidad de voz (Artículo 36) (%)	Tiempo de establecimiento de llamada (Artículo 37) (%)
11701	SANTA MARÍA	Dota	100,00%	100,00%	100,00%	100,00%	100,00%
11702	JARDÍN	Dota	86,39%	NR	NR	NR	NR
11703	COPEY	Dota	78,97%	100,00%	100,00%	50,00%	100,00%
11801	CURRIDABAT	Curridabat	87,19%	86,36%	94,16%	85,56%	100,00%
11802	GRANADILLA	Curridabat	71,70%	89,47%	84,21%	80,56%	100,00%
11803	SÁNCHEZ	Curridabat	100,00%	83,87%	93,55%	87,10%	100,00%
11804	TIRRASES	Curridabat	81,28%	71,43%	100,00%	85,00%	100,00%
11901	SAN ISIDRO DE EL GENERAL	Pérez Zeledón	83,89%	100,00%	100,00%	100,00%	100,00%
11902	EL GENERAL	Pérez Zeledón	82,82%	NR	NR	88,24%	100,00%
11903	DANIEL FLORES	Pérez Zeledón	80,53%	92,86%	100,00%	89,55%	100,00%
11904	RIVAS	Pérez Zeledón	85,25%	100,00%	100,00%	100,00%	100,00%
11905	SAN PEDRO	Pérez Zeledón	79,28%	100,00%	100,00%	77,78%	100,00%
11906	PLATANARES	Pérez Zeledón	74,88%	100,00%	100,00%	66,67%	100,00%
11907	PEJIBAYE	Pérez Zeledón	100,00%	100,00%	100,00%	66,67%	100,00%
11908	CAJÓN	Pérez Zeledón	80,58%	90,48%	95,24%	80,00%	100,00%
11909	BARÚ	Pérez Zeledón	86,97%	100,00%	100,00%	100,00%	100,00%
11910	RÍO NUEVO	Pérez Zeledón	87,50%	NR	NR	NR	NR
11911	PÁRAMO	Pérez Zeledón	89,88%	100,00%	100,00%	100,00%	100,00%
11912	LA AMISTAD	Pérez Zeledón	100,00%	50,00%	100,00%	NR	100,00%
12001	SAN PABLO	León Cortés Castro	100,00%	NR	NR	100,00%	NR
12002	SAN ANDRÉS	León Cortés Castro	NR	NR	NR	NR	NR
12003	LLANO BONITO	León Cortés Castro	NR	NR	NR	NR	NR
12004	SAN ISIDRO	León Cortés Castro	NR	NR	NR	NR	NR
12005	SANTA CRUZ	León Cortés Castro	60,00%	NR	NR	NR	NR
12006	SAN ANTONIO	León Cortés Castro	NR	NR	NR	NR	NR
20101	ALAJUELA	Alajuela	87,73%	100,00%	96,15%	92,71%	100,00%

Código	Nombre del Distrito	Nombre del Cantón	Área de cobertura (Artículo 41) (%)	Porcentaje llamadas no exitosas (Artículo 35) (%)	Porcentaje llamadas interrumpidas (Artículo 40) (%)	Calidad de voz (Artículo 36) (%)	Tiempo de establecimiento de llamada (Artículo 37) (%)
20102	SAN JOSÉ	Alajuela	87,11%	100,00%	93,98%	93,80%	100,00%
20103	CARRIZAL	Alajuela	100,00%	100,00%	100,00%	82,35%	100,00%
20104	SAN ANTONIO	Alajuela	88,10%	100,00%	95,66%	94,85%	100,00%
20105	GUÁCIMA	Alajuela	82,33%	95,92%	95,92%	85,14%	92,31%
20106	SAN ISIDRO	Alajuela	80,23%	84,13%	100,00%	91,96%	100,00%
20107	SABANILLA	Alajuela	100,00%	100,00%	96,00%	77,27%	100,00%
20108	SAN RAFAEL	Alajuela	100,00%	95,52%	94,03%	100,00%	100,00%
20109	RÍO SEGUNDO	Alajuela	89,76%	95,42%	96,73%	92,11%	100,00%
20110	DESAMPARADOS	Alajuela	86,79%	100,00%	95,15%	92,05%	93,52%
20111	TURRÚCARES	Alajuela	100,00%	92,86%	92,86%	90,32%	100,00%
20112	TAMBOR	Alajuela	84,08%	90,00%	96,67%	81,25%	100,00%
20113	GARITA	Alajuela	85,38%	100,00%	96,55%	73,68%	93,75%
20114	SARAPIQUÍ	Alajuela	100,00%	100,00%	100,00%	100,00%	100,00%
20201	SAN RAMÓN	San Ramón	100,00%	95,24%	100,00%	94,12%	100,00%
20202	SANTIAGO	San Ramón	100,00%	100,00%	100,00%	85,71%	100,00%
20203	SAN JUAN	San Ramón	100,00%	86,36%	100,00%	90,16%	100,00%
20204	PIEDADES NORTE	San Ramón	100,00%	100,00%	100,00%	100,00%	100,00%
20205	PIEDADES SUR	San Ramón	100,00%	100,00%	100,00%	NR	NR
20206	SAN RAFAEL	San Ramón	100,00%	100,00%	100,00%	84,62%	100,00%
20207	SAN ISIDRO	San Ramón	84,01%	100,00%	100,00%	60,00%	100,00%
20208	ÁNGELES	San Ramón	74,34%	100,00%	100,00%	66,67%	100,00%
20209	ALFARO	San Ramón	100,00%	NR	NR	50,00%	NR
20210	VOLIO	San Ramón	73,15%	100,00%	0,00%	NR	100,00%
20211	CONCEPCIÓN	San Ramón	89,66%	100,00%	100,00%	50,00%	NR
20212	ZAPOTAL	San Ramón	NR	NR	NR	NR	NR
20213	PEÑAS BLANCAS	San Ramón	86,11%	NR	NR	NR	NR

Código	Nombre del Distrito	Nombre del Cantón	Área de cobertura (Artículo 41) (%)	Porcentaje llamadas no exitosas (Artículo 35) (%)	Porcentaje llamadas interrumpidas (Artículo 40) (%)	Calidad de voz (Artículo 36) (%)	Tiempo de establecimiento de llamada (Artículo 37) (%)
20214	SAN LORENZO	San Ramón	60,77%	NR	NR	100,00%	NR
20301	GRECIA	Grecia	100,00%	100,00%	95,09%	100,00%	100,00%
20302	SAN ISIDRO	Grecia	84,45%	93,20%	97,09%	100,00%	94,95%
20303	SAN JOSE	Grecia	86,37%	89,66%	100,00%	84,09%	92,59%
20304	SAN ROQUE	Grecia	87,75%	100,00%	95,58%	100,00%	100,00%
20305	TACARES	Grecia	81,70%	94,12%	88,24%	88,00%	94,44%
21601	RÍO CUARTO, SANTA RITA, SANTA ISABEL	RÍO CUARTO	100,00%	100,00%	100,00%	33,33%	100,00%
20307	PUENTE DE PIEDRA	Grecia	84,92%	100,00%	92,68%	91,78%	100,00%
20308	BOLIVAR	Grecia	83,79%	77,78%	88,89%	94,74%	88,89%
20401	SAN MATEO	San Mateo	100,00%	88,89%	100,00%	100,00%	100,00%
20402	DESMONTE	San Mateo	100,00%	NR	NR	100,00%	NR
20403	JESÚS MARÍA	San Mateo	63,00%	100,00%	100,00%	66,67%	100,00%
20404	LABRADOR	San Mateo	100,00%	50,00%	100,00%	100,00%	100,00%
20501	ATENAS	Atenas	82,60%	100,00%	100,00%	94,74%	100,00%
20502	JESÚS	Atenas	100,00%	86,67%	100,00%	100,00%	90,48%
20503	MERCEDES	Atenas	100,00%	100,00%	100,00%	100,00%	50,00%
20504	SAN ISIDRO	Atenas	100,00%	NR	NR	NR	NR
20505	CONCEPCIÓN	Atenas	89,92%	93,33%	86,67%	88,46%	100,00%
20506	SAN JOSÉ	Atenas	87,13%	100,00%	100,00%	83,33%	100,00%
20507	SANTA EULALIA	Atenas	80,23%	100,00%	100,00%	0,00%	100,00%
20508	ESCOBAL	Atenas	100,00%	78,95%	100,00%	86,67%	89,47%
20601	NARANJO	Naranjo	100,00%	37,14%	100,00%	84,00%	100,00%
20602	SAN MIGUEL	Naranjo	88,97%	84,62%	100,00%	85,71%	100,00%
20603	SAN JOSÉ	Naranjo	88,79%	100,00%	75,00%	50,00%	100,00%
20604	CIRRÍ SUR	Naranjo	100,00%	5,30%	100,00%	100,00%	100,00%
20605	SAN JERÓNIMO	Naranjo	75,53%	NR	NR	NR	NR

Código	Nombre del Distrito	Nombre del Cantón	Área de cobertura (Artículo 41) (%)	Porcentaje llamadas no exitosas (Artículo 35) (%)	Porcentaje llamadas interrumpidas (Artículo 40) (%)	Calidad de voz (Artículo 36) (%)	Tiempo de establecimiento de llamada (Artículo 37) (%)
20606	SAN JUAN	Naranjo	88,28%	NR	NR	100,00%	NR
20607	EL ROSARIO	Naranjo	89,08%	57,14%	100,00%	100,00%	100,00%
20608	PALMITOS	Naranjo	100,00%	66,67%	100,00%	100,00%	100,00%
20701	PALMARES	Palmares	100,00%	100,00%	100,00%	78,57%	100,00%
20702	ZARAGOZA	Palmares	100,00%	50,00%	100,00%	100,00%	100,00%
20703	BUENOS AIRES	Palmares	100,00%	100,00%	100,00%	100,00%	100,00%
20704	SANTIAGO	Palmares	NR	NR	NR	NR	NR
20705	CANDELARIA	Palmares	100,00%	NR	NR	100,00%	NR
20706	ESQUIPULAS	Palmares	NR	NR	NR	NR	NR
20707	LA GRANJA	Palmares	100,00%	100,00%	100,00%	100,00%	100,00%
20801	SAN PEDRO	Poás	73,52%	100,00%	97,67%	74,29%	100,00%
20802	SAN JUAN	Poás	100,00%	100,00%	100,00%	85,00%	100,00%
20803	SAN RAFAEL	Poás	100,00%	100,00%	85,71%	100,00%	87,50%
20804	CARRILLOS	Poás	79,95%	90,91%	100,00%	91,67%	100,00%
20805	SABANA REDONDA	Poas	NR	NR	NR	NR	100,00%
20901	OROTINA	Orotina	100,00%	100,00%	100,00%	94,89%	100,00%
20902	EL MASTATE	Orotina	88,96%	100,00%	100,00%	100,00%	100,00%
20903	HACIENDA VIEJA	Orotina	82,35%	100,00%	83,33%	94,74%	85,00%
20904	COYOLAR	Orotina	84,90%	100,00%	96,88%	79,31%	91,43%
20905	LA CEIBA	Orotina	87,88%	95,45%	100,00%	100,00%	100,00%
21001	QUESADA	San Carlos	100,00%	94,12%	94,12%	81,82%	100,00%
21002	FLORENCIA	San Carlos	89,59%	50,00%	100,00%	100,00%	100,00%
21003	BUENAVISTA	San Carlos	NR	NR	NR	NR	NR
21004	AGUAS ZARCAS	San Carlos	100,00%	81,36%	100,00%	100,00%	94,39%
21005	VENECIA	San Carlos	73,24%	50,00%	100,00%	80,00%	100,00%
21006	PITAL	San Carlos	100,00%	100,00%	100,00%	75,00%	100,00%

Código	Nombre del Distrito	Nombre del Cantón	Área de cobertura (Artículo 41) (%)	Porcentaje llamadas no exitosas (Artículo 35) (%)	Porcentaje llamadas interrumpidas (Artículo 40) (%)	Calidad de voz (Artículo 36) (%)	Tiempo de establecimiento de llamada (Artículo 37) (%)
21007	LA FORTUNA	San Carlos	100,00%	73,33%	93,33%	100,00%	100,00%
21008	LA TIGRA	San Carlos	82,76%	NR	NR	NR	NR
21009	LA PALMERA	San Carlos	79,54%	66,67%	100,00%	75,00%	100,00%
21010	VENADO	San Carlos	88,60%	71,43%	100,00%	100,00%	100,00%
21011	CUTRIS	San Carlos	78,99%	57,14%	90,48%	92,00%	94,74%
21012	MONTERREY	San Carlos	77,64%	33,33%	100,00%	100,00%	100,00%
21013	POCOSOL	San Carlos	78,05%	100,00%	85,71%	93,33%	100,00%
21101	ZARCERO	Zarcero	41,49%	NR	NR	100,00%	NR
21102	LAGUNA	Zarcero	NR	NR	NR	NR	NR
21103	TAPESCO	Zarcero	NR	NR	NR	NR	NR
21104	GUADALUPE	Zarcero	NR	NR	NR	NR	NR
21105	PALMIRA	Zarcero	NR	NR	NR	NR	NR
21106	ZAPOTE	Zarcero	100,00%	NR	NR	NR	NR
21107	BRISAS	Zarcero	NR	NR	NR	NR	NR
21201	SARCHÍ NORTE	Valverde Vega	81,80%	100,00%	100,00%	92,86%	85,71%
21202	SARCHÍ SUR	Valverde Vega	86,12%	72,73%	100,00%	100,00%	100,00%
21203	TORO AMARILLO	Valverde Vega	NR	NR	NR	NR	NR
21204	SAN PEDRO	Valverde Vega	100,00%	NR	NR	100,00%	NR
21205	RODRÍGUEZ	Valverde Vega	66,67%	0,00%	100,00%	NR	NR
21301	UPALA	Upala	85,55%	86,81%	97,80%	100,00%	100,00%
21302	AGUAS CLARAS	Upala	72,32%	100,00%	100,00%	100,00%	100,00%
21303	SAN JOSÉ O PIZOTE	Upala	79,75%	100,00%	89,47%	NR	100,00%
21304	BIJAGUA	Upala	81,54%	100,00%	97,06%	NR	94,44%
21305	DELICIAS	Upala	77,32%	100,00%	66,67%	100,00%	100,00%
21306	DOS RÍOS	Upala	69,07%	100,00%	100,00%	100,00%	100,00%
21307	YOLILLAL	Upala	77,61%	11,11%	100,00%	50,00%	100,00%

Código	Nombre del Distrito	Nombre del Cantón	Área de cobertura (Artículo 41) (%)	Porcentaje llamadas no exitosas (Artículo 35) (%)	Porcentaje llamadas interrumpidas (Artículo 40) (%)	Calidad de voz (Artículo 36) (%)	Tiempo de establecimiento de llamada (Artículo 37) (%)
21308	CANALETE	Upala	89,44%	100,00%	100,00%	80,00%	93,33%
21401	LOS CHILES	Los Chiles	100,00%	NR	NR	100,00%	100,00%
21402	CAÑO NEGRO	Los Chiles	69,91%	0,00%	100,00%	NR	100,00%
21403	EL AMPARO	Los Chiles	83,94%	NR	NR	NR	NR
21404	SAN JORGE	Los Chiles	100,00%	NR	NR	NR	NR
21501	SAN RAFAEL	Guatuso	100,00%	80,95%	100,00%	100,00%	92,31%
21502	BUENAVISTA	Guatuso	84,18%	NR	NR	NR	100,00%
21503	COTE	Guatuso	66,67%	100,00%	100,00%	NR	100,00%
21504	KATIRA	Guatuso	100,00%	NR	NR	0,00%	NR
30101	ORIENTAL	Cartago	100,00%	83,33%	100,00%	90,50%	100,00%
30102	OCCIDENTAL	Cartago	100,00%	75,31%	97,49%	94,72%	94,44%
30103	CARMEN	Cartago	88,94%	73,13%	100,00%	100,00%	93,10%
30104	SAN NICOLÁS	Cartago	100,00%	83,74%	97,56%	90,15%	100,00%
30105	AGUACALIENTE O SAN FRANCISCO	Cartago	100,00%	91,06%	97,81%	91,29%	100,00%
30106	GUADALUPE O ARENILLA	Cartago	100,00%	81,46%	96,63%	90,13%	100,00%
30107	CORRALILLO	Cartago	100,00%	100,00%	100,00%	100,00%	100,00%
30108	TIERRA BLANCA	Cartago	61,76%	66,67%	100,00%	100,00%	100,00%
30109	DULCE NOMBRE	Cartago	89,75%	88,89%	100,00%	86,75%	100,00%
30110	LLANO GRANDE	Cartago	88,38%	100,00%	100,00%	66,67%	100,00%
30111	QUEBRADILLA	Cartago	82,57%	90,00%	90,00%	100,00%	100,00%
30201	PARAÍSO	Paraíso	87,69%	92,00%	100,00%	91,54%	100,00%
30202	SANTIAGO	Paraíso	100,00%	50,00%	100,00%	100,00%	100,00%
30203	OROSI	Paraíso	63,83%	77,78%	88,89%	93,89%	100,00%
30204	CACHÍ	Paraíso	85,23%	NR	NR	100,00%	NR
30205	LLANOS DE SANTA LUCÍA	Paraíso	100,00%	68,42%	92,11%	100,00%	100,00%
30301	TRES RÍOS	La Unión	83,53%	81,48%	94,44%	100,00%	94,34%

Código	Nombre del Distrito	Nombre del Cantón	Área de cobertura (Artículo 41) (%)	Porcentaje llamadas no exitosas (Artículo 35) (%)	Porcentaje llamadas interrumpidas (Artículo 40) (%)	Calidad de voz (Artículo 36) (%)	Tiempo de establecimiento de llamada (Artículo 37) (%)
30302	SAN DIEGO	La Unión	88,49%	70,83%	100,00%	100,00%	100,00%
30303	SAN JUAN	La Unión	83,25%	88,57%	94,29%	88,68%	100,00%
30304	SAN RAFAEL	La Unión	87,84%	74,65%	94,37%	91,18%	100,00%
30305	CONCEPCIÓN	La Unión	86,95%	85,71%	95,24%	87,30%	100,00%
30306	DULCE NOMBRE	La Unión	73,17%	100,00%	50,00%	100,00%	100,00%
30307	SAN RAMÓN	La Unión	100,00%	62,50%	87,50%	93,10%	100,00%
30308	RÍO AZUL	La Unión	61,21%	100,00%	100,00%	100,00%	100,00%
30401	JUAN VIÑAS	Jiménez	100,00%	100,00%	100,00%	100,00%	100,00%
30402	TUCURRIQUE	Jiménez	100,00%	100,00%	100,00%	100,00%	100,00%
30403	PEJIBAYE	Jiménez	100,00%	NR	NR	NR	NR
30501	TURRIALBA	Turrialba	100,00%	100,00%	100,00%	92,86%	100,00%
30502	LA SUIZA	Turrialba	100,00%	100,00%	100,00%	NR	100,00%
30503	PERALTA	Turrialba	NR	NR	NR	NR	NR
30504	SANTA CRUZ	Turrialba	100,00%	85,71%	100,00%	88,89%	66,67%
30505	SANTA TERESITA	Turrialba	100,00%	NR	NR	100,00%	NR
30506	PAVONES	Turrialba	88,74%	100,00%	100,00%	83,33%	100,00%
30507	TUIS	Turrialba	76,67%	NR	NR	NR	NR
30508	TAYUTIC	Turrialba	100,00%	NR	NR	NR	NR
30509	SANTA ROSA	Turrialba	62,50%	NR	NR	NR	NR
30510	TRES EQUIS	Turrialba	74,93%	NR	NR	100,00%	100,00%
30511	LA ISABEL	Turrialba	69,79%	NR	NR	100,00%	NR
30512	CHIRRIPÓ	Turrialba	NR	NR	NR	NR	NR
30601	PACAYAS	Alvarado	65,41%	NR	NR	83,33%	NR
30602	CERVANTES	Alvarado	87,87%	100,00%	83,33%	100,00%	100,00%
30603	CAPELLADES	Alvarado	85,58%	NR	NR	100,00%	NR
30701	SAN RAFAEL	Oreamuno	87,36%	73,38%	95,67%	100,00%	100,00%

Código	Nombre del Distrito	Nombre del Cantón	Área de cobertura (Artículo 41) (%)	Porcentaje llamadas no exitosas (Artículo 35) (%)	Porcentaje llamadas interrumpidas (Artículo 40) (%)	Calidad de voz (Artículo 36) (%)	Tiempo de establecimiento de llamada (Artículo 37) (%)
30702	COT	Oreamuno	89,43%	61,54%	100,00%	100,00%	92,86%
30703	POTRERO CERRADO	Oreamuno	100,00%	NR	NR	100,00%	NR
30704	CIPRESES	Oreamuno	84,48%	50,00%	100,00%	100,00%	100,00%
30705	SANTA ROSA	Oreamuno	NR	NR	NR	NR	NR
30801	EL TEJAR	El Guarco	100,00%	64,53%	97,67%	91,89%	93,80%
30802	SAN ISIDRO	El Guarco	100,00%	95,00%	97,50%	93,75%	100,00%
30803	TOBOSI	El Guarco	89,05%	100,00%	100,00%	92,86%	100,00%
30804	PATIO DE AGUA	El Guarco	NR	NR	NR	NR	NR
40101	HEREDIA	Heredia	100,00%	92,95%	96,92%	92,86%	100,00%
40102	MERCEDES	Heredia	100,00%	100,00%	97,86%	94,75%	100,00%
40103	SAN FRANCISCO	Heredia	100,00%	94,00%	96,00%	90,18%	100,00%
40104	ULLOA	Heredia	89,59%	96,47%	95,29%	93,22%	100,00%
40105	VARABLANCA	Heredia	100,00%	100,00%	90,91%	50,00%	80,00%
40201	BARVA	Barva	84,51%	88,89%	100,00%	91,30%	100,00%
40202	SAN PEDRO	Barva	84,21%	72,73%	90,91%	100,00%	100,00%
40203	SAN PABLO	Barva	87,23%	94,59%	94,59%	90,32%	100,00%
40204	SAN ROQUE	Barva	86,40%	89,47%	100,00%	89,29%	100,00%
40205	SANTA LUCÍA	Barva	100,00%	96,43%	100,00%	100,00%	92,00%
40206	SAN JOSÉ DE LA MONTAÑA	Barva	60,22%	40,00%	100,00%	100,00%	100,00%
40301	SANTO DOMINGO	Santo Domingo	87,87%	79,31%	93,10%	85,19%	100,00%
40302	SAN VICENTE	Santo Domingo	83,49%	84,62%	92,31%	90,00%	80,00%
40303	SAN MIGUEL	Santo Domingo	100,00%	100,00%	85,71%	84,21%	88,89%
40304	PARACITO	Santo Domingo	62,59%	100,00%	50,00%	80,00%	87,50%
40305	SANTO TOMÁS	Santo Domingo	82,50%	90,91%	90,91%	89,47%	100,00%
40306	SANTA ROSA	Santo Domingo	89,08%	94,12%	94,12%	85,71%	100,00%
40307	TURES	Santo Domingo	100,00%	100,00%	100,00%	83,33%	100,00%

Código	Nombre del Distrito	Nombre del Cantón	Área de cobertura (Artículo 41) (%)	Porcentaje llamadas no exitosas (Artículo 35) (%)	Porcentaje llamadas interrumpidas (Artículo 40) (%)	Calidad de voz (Artículo 36) (%)	Tiempo de establecimiento de llamada (Artículo 37) (%)
40308	PARÁ	Santo Domingo	72,45%	NR	NR	100,00%	100,00%
40401	SANTA BÁRBARA	Santa Bárbara	81,88%	64,29%	89,29%	92,59%	100,00%
40402	SAN PEDRO	Santa Bárbara	57,68%	90,00%	100,00%	90,00%	100,00%
40403	SAN JUAN	Santa Bárbara	100,00%	83,33%	100,00%	93,10%	93,75%
40404	JESÚS	Santa Bárbara	80,59%	50,00%	95,00%	88,89%	88,24%
40405	SANTO DOMINGO	Santa Bárbara	100,00%	100,00%	100,00%	100,00%	50,00%
40406	PURABÁ	Santa Bárbara	100,00%	100,00%	50,00%	80,00%	50,00%
40501	SAN RAFAEL	San Rafael	79,33%	68,42%	94,74%	94,74%	100,00%
40502	SAN JOSECITO	San Rafael	88,05%	87,50%	93,75%	100,00%	86,36%
40503	SANTIAGO	San Rafael	89,28%	71,43%	100,00%	90,48%	100,00%
40504	ÁNGELES	San Rafael	77,94%	75,00%	100,00%	100,00%	100,00%
40505	CONCEPCIÓN	San Rafael	79,74%	NR	NR	50,00%	100,00%
40601	SAN ISIDRO	San Isidro	80,34%	100,00%	100,00%	100,00%	100,00%
40602	SAN JOSÉ	San Isidro	87,53%	100,00%	100,00%	66,67%	83,33%
40603	CONCEPCIÓN	San Isidro	NR	NR	NR	NR	NR
40604	SAN FRANCISCO	San Isidro	71,50%	100,00%	0,00%	66,67%	100,00%
40701	SAN ANTONIO	Belén	100,00%	100,00%	100,00%	94,02%	100,00%
40702	LA RIBERA	Belén	100,00%	100,00%	96,74%	91,95%	94,79%
40703	LA ASUNCIÓN	Belén	100,00%	100,00%	95,00%	100,00%	100,00%
40801	SAN JOAQUÍN	Flores	100,00%	100,00%	94,74%	93,24%	100,00%
40802	BARRANTES	Flores	78,98%	95,24%	90,48%	84,21%	100,00%
40803	LLORENTE	Flores	100,00%	95,31%	93,75%	86,58%	100,00%
40901	SAN PABLO	San Pablo	80,12%	94,00%	96,00%	100,00%	100,00%
40902	RINCÓN DE SABANILLA	San Pablo	100,00%	92,31%	100,00%	91,07%	100,00%
41001	PUERTO VIEJO	Sarapiquí	100,00%	100,00%	100,00%	100,00%	100,00%
41002	LA VIRGEN	Sarapiquí	100,00%	100,00%	100,00%	89,29%	100,00%

Código	Nombre del Distrito	Nombre del Cantón	Área de cobertura (Artículo 41) (%)	Porcentaje llamadas no exitosas (Artículo 35) (%)	Porcentaje llamadas interrumpidas (Artículo 40) (%)	Calidad de voz (Artículo 36) (%)	Tiempo de establecimiento de llamada (Artículo 37) (%)
41003	LAS HORQUETAS	Sarapiquí	86,76%	100,00%	92,50%	91,67%	92,68%
41004	LLANURAS DEL GASPAR	Sarapiquí	NR	NR	NR	NR	NR
41005	CUREÑA	Sarapiquí	NR	NR	NR	NR	NR
50101	LIBERIA	Liberia	100,00%	100,00%	100,00%	93,97%	100,00%
50102	CAÑAS DULCES	Liberia	100,00%	100,00%	96,77%	90,00%	100,00%
50103	MAYORGA	Liberia	85,87%	88,89%	88,89%	100,00%	100,00%
50104	NACASCOLO	Liberia	100,00%	94,74%	100,00%	91,30%	100,00%
50105	CURUBANDÉ	Liberia	89,30%	100,00%	100,00%	68,42%	100,00%
50201	NICOYA	Nicoya	100,00%	100,00%	100,00%	75,38%	100,00%
50202	MANSIÓN	Nicoya	86,85%	93,75%	96,88%	56,00%	94,74%
50203	SAN ANTONIO	Nicoya	100,00%	83,33%	100,00%	85,71%	100,00%
50204	QUEBRADA HONDA	Nicoya	48,96%	75,00%	100,00%	50,00%	83,33%
50205	SÁMARA	Nicoya	89,52%	100,00%	100,00%	80,95%	100,00%
50206	NOSARA	Nicoya	40,95%	NR	NR	NR	NR
50207	BELÉN DE NOSARITA	Nicoya	100,00%	42,86%	100,00%	85,71%	100,00%
50301	SANTA CRUZ	Santa Cruz	100,00%	81,53%	100,00%	91,03%	100,00%
50302	BOLSÓN	Santa Cruz	NR	NR	NR	NR	NR
50303	VEINTISIETE DE ABRIL	Santa Cruz	74,69%	95,24%	100,00%	76,92%	94,74%
50304	TEMPATE	Santa Cruz	70,97%	29,73%	97,30%	100,00%	100,00%
50305	CARTAGENA	Santa Cruz	68,46%	NR	NR	100,00%	NR
50306	CUAJINIQUIL	Santa Cruz	86,19%	100,00%	100,00%	50,00%	75,00%
50307	DIRIÁ	Santa Cruz	79,22%	80,00%	100,00%	50,00%	100,00%
50308	CABO VELAS	Santa Cruz	51,72%	72,73%	90,91%	100,00%	83,33%
50309	TAMARINDO	Santa Cruz	89,27%	100,00%	100,00%	74,07%	100,00%
50401	BAGACES	Bagaces	100,00%	100,00%	100,00%	85,71%	100,00%
50402	LA FORTUNA	Bagaces	100,00%	NR	NR	100,00%	NR

Código	Nombre del Distrito	Nombre del Cantón	Área de cobertura (Artículo 41) (%)	Porcentaje llamadas no exitosas (Artículo 35) (%)	Porcentaje llamadas interrumpidas (Artículo 40) (%)	Calidad de voz (Artículo 36) (%)	Tiempo de establecimiento de llamada (Artículo 37) (%)
50403	MOGOTE	Bagaces	82,38%	100,00%	100,00%	100,00%	100,00%
50404	RÍO NARANJO	Bagaces	NR	NR	NR	NR	NR
50501	FILADELFIA	Carrillo	81,83%	100,00%	94,44%	100,00%	100,00%
50502	PALMIRA	Carrillo	100,00%	100,00%	100,00%	94,83%	100,00%
50503	SARDINAL	Carrillo	100,00%	84,03%	93,28%	90,63%	94,53%
50504	BELÉN	Carrillo	78,14%	100,00%	97,62%	100,00%	88,89%
50601	CAÑAS	Cañas	100,00%	100,00%	100,00%	91,85%	100,00%
50602	PALMIRA	Cañas	68,16%	100,00%	100,00%	100,00%	100,00%
50603	SAN MIGUEL	Cañas	89,91%	100,00%	100,00%	80,00%	100,00%
50604	BEBEDERO	Cañas	NR	NR	NR	NR	NR
50605	POROZAL	Cañas	100,00%	66,67%	100,00%	83,33%	100,00%
50701	LAS JUNTAS	Abangares	100,00%	94,79%	96,88%	93,68%	100,00%
50702	SIERRA	Abangares	NR	NR	NR	NR	NR
50703	SAN JUAN	Abangares	84,08%	100,00%	100,00%	100,00%	100,00%
50704	COLORADO	Abangares	100,00%	100,00%	100,00%	100,00%	100,00%
50801	TILARAN	Tilarán	100,00%	100,00%	100,00%	85,48%	92,86%
50802	QUEBRADA GRANDE	Tilarán	NR	NR	NR	NR	NR
50803	TRONADORA	Tilarán	100,00%	100,00%	100,00%	87,50%	100,00%
50804	SANTA ROSA	Tilarán	88,11%	100,00%	100,00%	NR	100,00%
50805	LÍBANO	Tilarán	NR	NR	NR	NR	NR
50806	TIERRAS MORENAS	Tilarán	88,18%	100,00%	100,00%	NR	100,00%
50807	ARENAL	Tilarán	100,00%	100,00%	100,00%	70,59%	100,00%
50901	CARMONA	Nandayure	100,00%	100,00%	100,00%	76,47%	100,00%
50902	SANTA RITA	Nandayure	78,06%	87,50%	100,00%	55,56%	100,00%
50903	ZAPOTAL	Nandayure	NR	NR	NR	NR	NR
50904	SAN PABLO	Nandayure	100,00%	100,00%	100,00%	66,67%	100,00%

Código	Nombre del Distrito	Nombre del Cantón	Área de cobertura (Artículo 41) (%)	Porcentaje llamadas no exitosas (Artículo 35) (%)	Porcentaje llamadas interrumpidas (Artículo 40) (%)	Calidad de voz (Artículo 36) (%)	Tiempo de establecimiento de llamada (Artículo 37) (%)
50905	PORVENIR	Nandayure	NR	NR	NR	NR	NR
50906	BEJUCO	Nandayure	100,00%	100,00%	100,00%	72,73%	100,00%
51001	LA CRUZ	La Cruz	100,00%	100,00%	100,00%	74,18%	100,00%
51002	SANTA CECILIA	La Cruz	100,00%	90,63%	100,00%	75,00%	100,00%
51003	LA GARITA	La Cruz	100,00%	100,00%	100,00%	100,00%	100,00%
51004	SANTA ELENA	La Cruz	100,00%	100,00%	100,00%	77,78%	83,33%
51101	HOJANCHA	Hojancha	NR	NR	NR	NR	NR
51102	MONTE ROMO	Hojancha	NR	NR	NR	NR	NR
51103	PUERTO CARRILLO	Hojancha	79,94%	85,71%	100,00%	0,00%	100,00%
51104	HUACAS	Hojancha	NR	NR	NR	NR	NR
60101	PUNTARENAS	Puntarenas	100,00%	95,38%	100,00%	100,00%	100,00%
60102	PITAHAYA	Puntarenas	100,00%	93,75%	93,75%	81,25%	94,74%
60103	CHOMES	Puntarenas	100,00%	73,68%	100,00%	86,67%	88,46%
60104	LEPANTO	Puntarenas	78,75%	89,29%	100,00%	83,33%	100,00%
60105	PAQUERA	Puntarenas	84,01%	100,00%	97,67%	90,91%	100,00%
60106	MANZANILLO	Puntarenas	NR	NR	NR	NR	NR
60107	GUACIMAL	Puntarenas	100,00%	NR	NR	100,00%	NR
60108	BARRANCA	Puntarenas	85,86%	90,00%	100,00%	91,18%	94,44%
60109	MONTE VERDE	Puntarenas	100,00%	85,71%	100,00%	100,00%	100,00%
60110	ISLA DEL COCO	Puntarenas	NR	NR	NR	NR	NR
60111	CÓBANO	Puntarenas	100,00%	100,00%	100,00%	100,00%	100,00%
60112	CHACARITA	Puntarenas	89,23%	100,00%	100,00%	89,47%	93,75%
60113	CHIRA	Puntarenas	NR	NR	NR	NR	NR
60114	ACAPULCO	Puntarenas	100,00%	NR	NR	100,00%	100,00%
60115	EL ROBLE	Puntarenas	100,00%	87,10%	90,32%	100,00%	100,00%
60116	ARANCIBIA	Puntarenas	NR	NR	NR	NR	NR

Código	Nombre del Distrito	Nombre del Cantón	Área de cobertura (Artículo 41) (%)	Porcentaje llamadas no exitosas (Artículo 35) (%)	Porcentaje llamadas interrumpidas (Artículo 40) (%)	Calidad de voz (Artículo 36) (%)	Tiempo de establecimiento de llamada (Artículo 37) (%)
60201	ESPÍRITU SANTO	Esparza	74,36%	100,00%	100,00%	86,96%	0,00%
60202	SAN JUAN GRANDE	Esparza	100,00%	100,00%	100,00%	100,00%	100,00%
60203	MACACONA	Esparza	84,67%	83,33%	100,00%	55,56%	100,00%
60204	SAN RAFAEL	Esparza	71,21%	NR	NR	NR	NR
60205	SAN JERÓNIMO	Esparza	NR	NR	NR	NR	NR
60206	CALDERA	Esparza	89,56%	100,00%	97,22%	100,00%	100,00%
60301	BUENOS AIRES	Buenos Aires	100,00%	100,00%	100,00%	100,00%	100,00%
60302	VOLCÁN	Buenos Aires	100,00%	100,00%	92,00%	100,00%	100,00%
60303	POTRERO GRANDE	Buenos Aires	84,66%	100,00%	97,73%	100,00%	100,00%
60304	BORUCA	Buenos Aires	NR	NR	NR	NR	NR
60305	PILAS	Buenos Aires	NR	NR	NR	NR	NR
60306	COLINAS	Buenos Aires	0,00%	NR	NR	NR	NR
60307	CHÁNGUENA	Buenos Aires	NR	NR	NR	NR	NR
60308	BIOLLEY	Buenos Aires	100,00%	83,33%	100,00%	75,00%	100,00%
60309	BRUNKA	Buenos Aires	100,00%	100,00%	100,00%	100,00%	100,00%
60401	MIRAMAR	Montes de Oro	100,00%	86,67%	100,00%	92,20%	100,00%
60402	LA UNIÓN	Montes de Oro	NR	NR	NR	NR	NR
60403	SAN ISIDRO	Montes de Oro	83,37%	85,71%	85,71%	90,63%	100,00%
60501	PUERTO CORTÉS	Osa	100,00%	100,00%	100,00%	94,74%	100,00%
60502	PALMAR	Osa	100,00%	100,00%	100,00%	94,12%	100,00%
60503	SIERPE	Osa	100,00%	91,67%	100,00%	100,00%	100,00%
60504	BAHÍA BALLENA	Osa	100,00%	100,00%	100,00%	100,00%	100,00%
60505	PIEDRAS BLANCAS	Osa	100,00%	100,00%	100,00%	94,12%	100,00%
60506	BAHÍA DRAKE	Osa	NR	NR	NR	NR	NR
60601	QUEPOS	Quepos	100,00%	66,67%	33,33%	100,00%	100,00%
60602	SAVEGRE	Quepos	100,00%	NR	NR	100,00%	100,00%

Código	Nombre del Distrito	Nombre del Cantón	Área de cobertura (Artículo 41) (%)	Porcentaje llamadas no exitosas (Artículo 35) (%)	Porcentaje llamadas interrumpidas (Artículo 40) (%)	Calidad de voz (Artículo 36) (%)	Tiempo de establecimiento de llamada (Artículo 37) (%)
60603	NARANJITO	Quepos	100,00%	NR	NR	100,00%	100,00%
60701	GOLFITO	Golfito	100,00%	100,00%	96,30%	100,00%	100,00%
60702	PUERTO JIMÉNEZ	Golfito	100,00%	100,00%	0,00%	100,00%	0,00%
60703	GUAYCARÁ	Golfito	100,00%	100,00%	100,00%	100,00%	100,00%
60704	PAVÓN	Golfito	35,30%	100,00%	100,00%	50,00%	100,00%
60801	SAN VITO	Coto Brus	100,00%	NR	NR	NR	NR
60802	SABALITO	Coto Brus	100,00%	100,00%	100,00%	90,91%	100,00%
60803	AGUABUENA	Coto Brus	NR	NR	NR	NR	NR
60804	LIMONCITO	Coto Brus	100,00%	100,00%	100,00%	NR	100,00%
60805	PITTIER	Coto Brus	NR	NR	NR	NR	NR
60806	GUTIÉRREZ BRAUN	Coto Brus	NR	NR	NR	NR	NR
60901	PARRITA	Parrita	100,00%	80,00%	100,00%	100,00%	100,00%
61001	CORREDOR	Corredores	100,00%	100,00%	100,00%	100,00%	100,00%
61002	LA CUESTA	Corredores	NR	NR	NR	NR	NR
61003	CANOAS	Corredores	100,00%	100,00%	100,00%	100,00%	100,00%
61004	LAUREL	Corredores	NR	NR	NR	NR	NR
61101	JACÓ	Garabito	100,00%	96,00%	100,00%	86,15%	100,00%
61102	TÁRCOLES	Garabito	86,21%	100,00%	100,00%	73,33%	100,00%
70101	LIMÓN	Limón	100,00%	100,00%	100,00%	89,97%	100,00%
70102	VALLE LA ESTRELLA	Limón	81,25%	78,26%	100,00%	77,78%	100,00%
70103	RÍO BLANCO	Limón	100,00%	100,00%	100,00%	83,87%	100,00%
70104	MATAMA	Limón	100,00%	100,00%	100,00%	91,67%	100,00%
70201	GUÁPILES	Pococí	84,63%	87,50%	100,00%	100,00%	100,00%
70202	JIMÉNEZ	Pococí	100,00%	100,00%	96,30%	82,61%	100,00%
70203	RITA	Pococí	89,46%	100,00%	100,00%	100,00%	91,67%
70204	ROXANA	Pococí	100,00%	100,00%	100,00%	100,00%	100,00%

Código	Nombre del Distrito	Nombre del Cantón	Área de cobertura (Artículo 41) (%)	Porcentaje llamadas no exitosas (Artículo 35) (%)	Porcentaje llamadas interrumpidas (Artículo 40) (%)	Calidad de voz (Artículo 36) (%)	Tiempo de establecimiento de llamada (Artículo 37) (%)
70205	CARIARI	Pococí	100,00%	NR	NR	100,00%	NR
70206	COLORADO	Pococí	NR	NR	NR	NR	NR
70207	LA COLONIA	Pococí	100,00%	NR	NR	NR	NR
70301	SIQUIRRES	Siquirres	73,82%	94,41%	100,00%	94,03%	100,00%
70302	PACUARITO	Siquirres	89,33%	100,00%	100,00%	100,00%	100,00%
70303	FLORIDA	Siquirres	76,88%	100,00%	100,00%	75,00%	100,00%
70304	GERMANIA	Siquirres	72,49%	NR	NR	100,00%	NR
70305	EL CAIRO	Siquirres	100,00%	NR	NR	100,00%	100,00%
70306	LA ALEGRÍA	Siquirres	87,76%	100,00%	0,00%	100,00%	100,00%
70401	BRATSI	Talamanca	100,00%	100,00%	100,00%	100,00%	100,00%
70402	SIXAOLA	Talamanca	81,56%	100,00%	100,00%	100,00%	100,00%
70403	CAHUITA	Talamanca	68,03%	NR	NR	66,67%	NR
70404	TELIRE	Talamanca	NR	NR	NR	NR	NR
70501	MATINA	Matina	100,00%	100,00%	100,00%	100,00%	100,00%
70502	BATÁN	Matina	100,00%	100,00%	100,00%	100,00%	100,00%
70503	CARRANDI	Matina	100,00%	NR	NR	100,00%	NR
70601	GUÁCIMO	Guácimo	100,00%	100,00%	100,00%	66,67%	100,00%
70602	MERCEDES	Guácimo	87,00%	NR	NR	100,00%	100,00%
70603	POCORA	Guácimo	79,92%	100,00%	100,00%	100,00%	100,00%
70604	RÍO JIMÉNEZ	Guácimo	100,00%	100,00%	100,00%	NR	100,00%
70605	DUACARÍ	Guácimo	66,10%	NR	NR	NR	NR

Tabla 18. Porcentajes cumplimiento para los indicadores de calidad de área de cobertura, llamadas no exitosas, llamadas interrumpidas, tiempo de establecimiento de llamada, calidad de voz, retardo local y desempeño promedio respecto a la velocidad de descarga y envío contratada, velocidad de descarga y envío promedio, por distritos para la red 3G de CLR[34]

Código	Nombre del Distrito	Nombre del Cantón	Área de cobertura (Artículo 41) (%)	Porcentaje llamadas no exitosas (Artículo 35) (%)	Porcentaje llamadas interrumpidas (Artículo 40) (%)	Calidad de voz (Artículo 36) (%)	Tiempo de establecimiento de llamada (Artículo 37) (%)	Retardo Local (Artículo 44) (%)	Relación velocidad de descarga medida respecto aprovisionada (Artículo 46) (%)	Relación velocidad de envío medida respecto aprovisionada (Artículo 46) (%)
10101	EL CARMEN	San José	68,75%	100,00%	84,04%	60,87%	100,00%	52,41%	100,00%	100,00%
10102	MERCED	San José	88,76%	100,00%	90,36%	76,08%	100,00%	49,32%	100,00%	100,00%
10103	HOSPITAL	San José	81,99%	100,00%	94,10%	64,75%	100,00%	54,12%	100,00%	100,00%
10104	CATEDRAL	San José	87,17%	100,00%	73,41%	51,95%	100,00%	66,77%	100,00%	100,00%
10105	ZAPOTE	San José	81,75%	100,00%	79,33%	54,50%	100,00%	55,34%	100,00%	100,00%
10106	SAN FRANCISCO DE DOS RÍOS	San José	78,12%	100,00%	92,41%	50,98%	100,00%	59,90%	100,00%	100,00%
10107	URUCA	San José	85,59%	100,00%	89,72%	81,82%	100,00%	42,48%	100,00%	100,00%
10108	MATA REDONDA	San José	72,38%	100,00%	87,01%	57,14%	100,00%	48,51%	100,00%	100,00%
10109	PAVAS	San José	87,01%	100,00%	88,16%	74,39%	100,00%	43,32%	100,00%	100,00%
10110	HATILLO	San José	85,46%	100,00%	89,10%	59,88%	100,00%	50,07%	100,00%	100,00%
10111	SAN SEBASTIÁN	San José	85,65%	100,00%	85,88%	61,63%	100,00%	56,83%	100,00%	100,00%
10201	ESCAZÚ	Escazú	63,65%	100,00%	97,95%	80,33%	100,00%	40,11%	100,00%	100,00%
10202	SAN ANTONIO	Escazú	41,43%	100,00%	86,27%	59,03%	100,00%	38,88%	100,00%	100,00%
10203	SAN RAFAEL	Escazú	59,96%	100,00%	93,98%	73,24%	100,00%	41,74%	100,00%	100,00%
10301	DESAMPARADOS	Desamparados	87,83%	100,00%	84,96%	62,39%	100,00%	59,89%	100,00%	100,00%
10302	SAN MIGUEL	Desamparados	78,43%	88,89%	77,78%	36,36%	100,00%	73,74%	100,00%	100,00%
10303	SAN JUAN DE DIOS	Desamparados	100,00%	92,31%	76,92%	36,84%	100,00%	64,06%	100,00%	100,00%
10304	SAN RAFAEL ARRIBA	Desamparados	86,03%	95,77%	84,51%	45,61%	100,00%	66,60%	100,00%	100,00%
10305	SAN ANTONIO	Desamparados	100,00%	96,30%	88,89%	80,95%	100,00%	61,56%	100,00%	100,00%
10306	FRAILES	Desamparados	100,00%	100,00%	100,00%	100,00%	NR	30,12%	0,00%	NR
10307	PATARRÁ	Desamparados	71,21%	91,67%	100,00%	75,00%	100,00%	51,36%	100,00%	100,00%

[34] **(*) Nota: NR significa que no se registran datos del indicador en cuestión para el distrito o ruta correspondiente.**

Código	Nombre del Distrito	Nombre del Cantón	Área de cobertura (Artículo 41) (%)	Porcentaje llamadas no exitosas (Artículo 35) (%)	Porcentaje llamadas interrumpidas (Artículo 40) (%)	Calidad de voz (Artículo 36) (%)	Tiempo de establecimiento de llamada (Artículo 37) (%)	Retardo Local (Artículo 44) (%)	Relación velocidad de descarga medida respecto aprovisionada (Artículo 46) (%)	Relación velocidad de envío medida respecto aprovisionada (Artículo 46) (%)
10308	SAN CRISTOBAL	Desamparados	79,52%	100,00%	100,00%	87,50%	100,00%	46,54%	100,00%	100,00%
10309	ROSARIO	Desamparados	80,40%	NR	NR	100,00%	NR	30,33%	0,00%	100,00%
10310	DAMAS	Desamparados	88,87%	100,00%	80,77%	68,75%	100,00%	57,65%	100,00%	100,00%
10311	SAN RAFAEL ABAJO	Desamparados	84,39%	100,00%	94,79%	40,82%	100,00%	59,46%	100,00%	100,00%
10312	GRAVILIAS	Desamparados	100,00%	100,00%	84,00%	69,57%	100,00%	58,33%	100,00%	100,00%
10313	LOS GUIDO	Desamparados	79,72%	100,00%	50,00%	100,00%	100,00%	29,44%	42,86%	100,00%
10401	SANTIAGO	Puriscal	83,12%	100,00%	100,00%	100,00%	100,00%	25,48%	100,00%	100,00%
10402	MERCEDES SUR	Puriscal	80,08%	100,00%	87,50%	100,00%	100,00%	32,99%	100,00%	100,00%
10403	BARBACOAS	Puriscal	74,03%	100,00%	100,00%	100,00%	100,00%	NR	NR	NR
10404	GRIFO ALTO	Puriscal	71,22%	100,00%	100,00%	NR	100,00%	NR	NR	NR
10405	SAN RAFAEL	Puriscal	43,94%	NR	NR	100,00%	NR	NR	NR	NR
10406	CANDELARITA	Puriscal	66,67%	NR	NR	NR	NR	NR	NR	NR
10407	DESAMPARADITOS	Puriscal	62,50%	100,00%	100,00%	NR	NR	NR	NR	NR
10408	SAN ANTONIO	Puriscal	100,00%	100,00%	96,67%	81,82%	100,00%	40,35%	100,00%	100,00%
10409	CHIRES	Puriscal	NR	NR	NR	NR	NR	NR	NR	NR
10501	SAN MARCOS	Tarrazú	88,35%	100,00%	100,00%	83,33%	100,00%	47,58%	0,00%	100,00%
10502	SAN LORENZO	Tarrazú	100,00%	100,00%	100,00%	100,00%	100,00%	0,00%	NR	NR
10503	SAN CARLOS	Tarrazú	88,46%	100,00%	100,00%	100,00%	100,00%	100,00%	NR	NR
10601	ASERRÍ	Aserrí	84,31%	96,00%	84,00%	65,79%	100,00%	52,48%	100,00%	100,00%
10602	TARBACA	Aserrí	82,57%	100,00%	90,91%	62,50%	100,00%	47,31%	100,00%	100,00%
10603	VUELTA DE JORCO	Aserrí	58,06%	100,00%	100,00%	100,00%	NR	25,00%	NR	NR
10604	SAN GABRIEL	Aserrí	87,90%	100,00%	100,00%	100,00%	100,00%	53,61%	100,00%	100,00%
10605	LEGUA	Aserrí	NR	NR	NR	NR	NR	NR	NR	NR
10606	MONTERREY	Aserrí	NR	NR	NR	NR	NR	NR	NR	NR
10607	SALITRILLOS	Aserrí	56,46%	100,00%	100,00%	100,00%	100,00%	88,60%	100,00%	100,00%

Código	Nombre del Distrito	Nombre del Cantón	Área de cobertura (Artículo 41) (%)	Porcentaje llamadas no exitosas (Artículo 35) (%)	Porcentaje llamadas interrumpidas (Artículo 40) (%)	Calidad de voz (Artículo 36) (%)	Tiempo de establecimiento de llamada (Artículo 37) (%)	Retardo Local (Artículo 44) (%)	Relación velocidad de descarga medida respecto aprovisionada (Artículo 46) (%)	Relación velocidad de envío medida respecto aprovisionada (Artículo 46) (%)
10701	COLÓN	Mora	84,42%	100,00%	100,00%	75,61%	100,00%	44,86%	100,00%	100,00%
10702	GUAYABO	Mora	77,08%	100,00%	100,00%	75,00%	100,00%	39,75%	42,86%	100,00%
10703	TABARCIA	Mora	100,00%	NR	NR	NR	NR	29,00%	NR	100,00%
10704	PIEDRAS NEGRAS	Mora	64,10%	NR	NR	NR	NR	NR	NR	NR
10705	PICAGRES	Mora	45,38%	100,00%	50,00%	NR	100,00%	NR	NR	NR
10706	JARIS	Mora	45,24%	100,00%	100,00%	NR	100,00%	47,01%	NR	100,00%
10707	QUITIRRISI	Mora	100,00%	NR	NR	NR	NR	NR	NR	NR
10801	GUADALUPE	Goicoechea	100,00%	100,00%	93,72%	74,07%	100,00%	52,51%	100,00%	100,00%
10802	SAN FRANCISCO	Goicoechea	100,00%	100,00%	92,98%	72,92%	100,00%	48,41%	100,00%	100,00%
10803	CALLE BLANCOS	Goicoechea	100,00%	100,00%	94,20%	70,97%	100,00%	51,75%	100,00%	100,00%
10804	MATA DE PLÁTANO	Goicoechea	81,36%	100,00%	77,27%	78,95%	100,00%	56,89%	100,00%	100,00%
10805	IPÍS	Goicoechea	88,44%	100,00%	70,37%	75,00%	100,00%	56,78%	100,00%	100,00%
10806	RANCHO REDONDO	Goicoechea	77,00%	100,00%	100,00%	100,00%	100,00%	68,33%	100,00%	100,00%
10807	PURRAL	Goicoechea	100,00%	100,00%	92,86%	71,43%	100,00%	55,32%	100,00%	100,00%
10901	SANTA ANA	Santa Ana	63,90%	100,00%	83,00%	70,90%	100,00%	35,73%	100,00%	100,00%
10902	SALITRAL	Santa Ana	59,74%	100,00%	100,00%	0,00%	100,00%	74,91%	100,00%	100,00%
10903	POZOS	Santa Ana	81,57%	100,00%	94,72%	70,56%	100,00%	42,48%	100,00%	100,00%
10904	URUCA	Santa Ana	65,36%	95,70%	100,00%	69,70%	100,00%	45,12%	100,00%	100,00%
10905	PIEDADES	Santa Ana	64,10%	100,00%	96,37%	78,84%	100,00%	35,56%	100,00%	100,00%
10906	BRASIL	Santa Ana	84,23%	100,00%	90,91%	87,50%	100,00%	45,85%	100,00%	100,00%
11001	ALAJUELITA	Alajuelita	79,65%	94,59%	89,19%	80,77%	100,00%	58,01%	100,00%	100,00%
11002	SAN JOSECITO	Alajuelita	73,81%	100,00%	83,33%	45,45%	100,00%	56,64%	100,00%	100,00%
11003	SAN ANTONIO	Alajuelita	76,24%	100,00%	83,33%	40,00%	100,00%	43,81%	44,44%	100,00%
11004	CONCEPCIÓN	Alajuelita	61,70%	100,00%	100,00%	25,00%	100,00%	77,18%	100,00%	100,00%
11005	SAN FELIPE	Alajuelita	81,14%	95,52%	82,09%	71,88%	100,00%	56,22%	100,00%	100,00%

Código	Nombre del Distrito	Nombre del Cantón	Área de cobertura (Artículo 41) (%)	Porcentaje llamadas no exitosas (Artículo 35) (%)	Porcentaje llamadas interrumpidas (Artículo 40) (%)	Calidad de voz (Artículo 36) (%)	Tiempo de establecimiento de llamada (Artículo 37) (%)	Retardo Local (Artículo 44) (%)	Relación velocidad de descarga medida respecto aprovisionada (Artículo 46) (%)	Relación velocidad de envío medida respecto aprovisionada (Artículo 46) (%)
11101	SAN ISIDRO	Vázquez de Coronado	85,01%	100,00%	95,12%	82,93%	100,00%	35,26%	100,00%	100,00%
11102	SAN RAFAEL	Vázquez de Coronado	72,71%	86,67%	86,67%	100,00%	100,00%	48,52%	100,00%	100,00%
11103	DULCE NOMBRE DE JESÚS	Vázquez de Coronado	79,86%	100,00%	91,18%	72,73%	100,00%	31,55%	100,00%	100,00%
11104	PATALILLO	Vázquez de Coronado	100,00%	100,00%	92,86%	78,26%	100,00%	45,91%	100,00%	100,00%
11105	CASCAJAL	Vázquez de Coronado	65,53%	100,00%	100,00%	50,00%	100,00%	28,60%	100,00%	100,00%
11201	SAN IGNACIO	Acosta	58,02%	100,00%	83,33%	83,33%	100,00%	54,61%	100,00%	100,00%
11202	GUAITIL	Acosta	NR	NR	NR	NR	NR	NR	NR	NR
11203	PALMICHAL	Acosta	87,18%	100,00%	100,00%	NR	100,00%	53,00%	NR	100,00%
11204	CANGREJAL	Acosta	NR	NR	NR	NR	NR	NR	NR	NR
11205	SABANILLAS	Acosta	NR	NR	NR	NR	NR	NR	NR	NR
11301	SAN JUAN	Tibás	87,07%	100,00%	91,21%	67,61%	100,00%	47,57%	100,00%	100,00%
11302	CINCO ESQUINAS	Tibás	100,00%	95,45%	100,00%	66,67%	100,00%	48,68%	100,00%	100,00%
11303	ANSELMO LLORENTE	Tibás	100,00%	100,00%	86,96%	69,57%	100,00%	50,85%	100,00%	100,00%
11304	LEÓN XIII	Tibás	83,01%	100,00%	100,00%	100,00%	100,00%	39,69%	100,00%	100,00%
11305	COLIMA	Tibás	86,38%	96,43%	89,29%	60,00%	100,00%	43,29%	100,00%	100,00%
11401	SAN VICENTE	Moravia	89,63%	100,00%	91,79%	64,42%	100,00%	50,28%	100,00%	100,00%
11402	SAN JERÓNIMO	Moravia	74,95%	100,00%	87,50%	66,67%	100,00%	100,00%	100,00%	100,00%
11403	LA TRINIDAD	Moravia	82,59%	100,00%	100,00%	60,00%	100,00%	56,79%	100,00%	100,00%
11501	SAN PEDRO	Montes de Oca	86,64%	100,00%	82,77%	60,37%	100,00%	57,84%	100,00%	100,00%
11502	SABANILLA	Montes de Oca	80,84%	100,00%	89,19%	63,64%	100,00%	58,70%	100,00%	100,00%
11503	MERCEDES	Montes de Oca	89,62%	100,00%	93,90%	69,64%	100,00%	57,94%	100,00%	100,00%
11504	SAN RAFAEL	Montes de Oca	59,88%	100,00%	90,91%	60,00%	100,00%	35,00%	46,15%	100,00%
11601	SAN PABLO	Turrubares	82,65%	100,00%	100,00%	100,00%	100,00%	35,41%	100,00%	100,00%
11602	SAN PEDRO	Turrubares	80,61%	100,00%	100,00%	100,00%	100,00%	32,49%	100,00%	100,00%
11603	SAN JUAN DE MATA	Turrubares	79,76%	100,00%	88,89%	75,00%	100,00%	38,54%	100,00%	100,00%

Código	Nombre del Distrito	Nombre del Cantón	Área de cobertura (Artículo 41) (%)	Porcentaje llamadas no exitosas (Artículo 35) (%)	Porcentaje llamadas interrumpidas (Artículo 40) (%)	Calidad de voz (Artículo 36) (%)	Tiempo de establecimiento de llamada (Artículo 37) (%)	Retardo Local (Artículo 44) (%)	Relación velocidad de descarga medida respecto aprovisionada (Artículo 46) (%)	Relación velocidad de envío medida respecto aprovisionada (Artículo 46) (%)
11604	SAN LUIS	Turrubares	NR	NR	NR	NR	NR	NR	NR	NR
11605	CARARA	Turrubares	NR	NR	NR	NR	NR	NR	NR	NR
11701	SANTA MARÍA	Dota	100,00%	100,00%	100,00%	85,71%	100,00%	29,99%	20,00%	100,00%
11702	JARDÍN	Dota	62,50%	NR	NR	100,00%	NR	NR	100,00%	100,00%
11703	COPEY	Dota	NR	NR	NR	NR	NR	NR	NR	NR
11801	CURRIDABAT	Curridabat	89,59%	100,00%	90,34%	63,76%	100,00%	54,79%	100,00%	100,00%
11802	GRANADILLA	Curridabat	72,62%	100,00%	94,12%	72,41%	100,00%	38,30%	100,00%	100,00%
11803	SÁNCHEZ	Curridabat	89,01%	95,52%	83,58%	67,86%	100,00%	50,42%	100,00%	100,00%
11804	TIRRASES	Curridabat	87,11%	100,00%	89,47%	78,95%	100,00%	44,30%	100,00%	100,00%
11901	SAN ISIDRO DE EL GENERAL	Pérez Zeledón	86,24%	100,00%	100,00%	87,77%	100,00%	22,48%	100,00%	100,00%
11902	EL GENERAL	Pérez Zeledón	76,76%	100,00%	83,33%	100,00%	100,00%	23,82%	100,00%	100,00%
11903	DANIEL FLORES	Pérez Zeledón	81,41%	100,00%	97,92%	76,67%	100,00%	23,91%	100,00%	100,00%
11904	RIVAS	Pérez Zeledón	76,43%	85,71%	100,00%	83,33%	100,00%	37,68%	100,00%	100,00%
11905	SAN PEDRO	Pérez Zeledón	61,55%	100,00%	100,00%	100,00%	100,00%	30,16%	0,00%	NR
11906	PLATANARES	Pérez Zeledón	NR	NR	NR	NR	NR	NR	NR	NR
11907	PEJIBAYE	Pérez Zeledón	NR	NR	NR	NR	NR	NR	NR	NR
11908	CAJÓN	Pérez Zeledón	51,17%	60,00%	100,00%	50,00%	100,00%	NR	100,00%	100,00%
11909	BARÚ	Pérez Zeledón	66,55%	100,00%	100,00%	80,00%	100,00%	43,54%	20,00%	100,00%
11910	RÍO NUEVO	Pérez Zeledón	NR	NR	NR	NR	NR	NR	NR	NR
11911	PÁRAMO	Pérez Zeledón	64,22%	86,96%	100,00%	90,00%	100,00%	56,86%	33,33%	100,00%
11912	LA AMISTAD	Pérez Zeledón	NR	NR	NR	NR	NR	NR	NR	NR
12001	SAN PABLO	León Cortés Castro	100,00%	100,00%	100,00%	100,00%	100,00%	32,50%	100,00%	100,00%
12002	SAN ANDRÉS	León Cortés Castro	NR	NR	NR	NR	NR	NR	NR	NR
12003	LLANO BONITO	León Cortés Castro	77,70%	100,00%	100,00%	0,00%	100,00%	31,49%	0,00%	NR
12004	SAN ISIDRO	León Cortés Castro	71,47%	NR	NR	NR	NR	42,52%	NR	100,00%

Código	Nombre del Distrito	Nombre del Cantón	Área de cobertura (Artículo 41) (%)	Porcentaje llamadas no exitosas (Artículo 35) (%)	Porcentaje llamadas interrumpidas (Artículo 40) (%)	Calidad de voz (Artículo 36) (%)	Tiempo de establecimiento de llamada (Artículo 37) (%)	Retardo Local (Artículo 44) (%)	Relación velocidad de descarga medida respecto aprovisionada (Artículo 46) (%)	Relación velocidad de envío medida respecto aprovisionada (Artículo 46) (%)
12005	SANTA CRUZ	León Cortés Castro	83,33%	NR	NR	NR	NR	NR	NR	NR
12006	SAN ANTONIO	León Cortés Castro	NR	NR	NR	NR	NR	NR	NR	NR
20101	ALAJUELA	Alajuela	76,21%	100,00%	97,56%	87,57%	100,00%	30,44%	100,00%	100,00%
20102	SAN JOSÉ	Alajuela	78,91%	100,00%	97,57%	91,55%	100,00%	33,24%	100,00%	100,00%
20103	CARRIZAL	Alajuela	74,54%	95,83%	77,08%	82,61%	100,00%	41,01%	48,28%	100,00%
20104	SAN ANTONIO	Alajuela	100,00%	100,00%	100,00%	91,60%	100,00%	38,92%	100,00%	100,00%
20105	GUÁCIMA	Alajuela	78,76%	100,00%	91,06%	83,04%	100,00%	37,66%	100,00%	100,00%
20106	SAN ISIDRO	Alajuela	73,05%	100,00%	95,24%	87,50%	100,00%	31,57%	100,00%	100,00%
20107	SABANILLA	Alajuela	73,23%	100,00%	90,48%	54,55%	100,00%	39,08%	100,00%	100,00%
20108	SAN RAFAEL	Alajuela	83,07%	100,00%	92,95%	88,72%	100,00%	33,96%	100,00%	100,00%
20109	RÍO SEGUNDO	Alajuela	89,78%	100,00%	100,00%	87,62%	100,00%	33,12%	100,00%	100,00%
20110	DESAMPARADOS	Alajuela	67,98%	100,00%	96,76%	84,62%	100,00%	32,87%	100,00%	100,00%
20111	TURRÚCARES	Alajuela	81,76%	95,65%	97,83%	68,00%	100,00%	48,22%	100,00%	100,00%
20112	TAMBOR	Alajuela	77,50%	100,00%	93,94%	86,75%	100,00%	38,60%	100,00%	100,00%
20113	GARITA	Alajuela	71,45%	100,00%	100,00%	88,89%	100,00%	37,78%	100,00%	100,00%
20114	SARAPIQUÍ	Alajuela	74,69%	100,00%	100,00%	60,00%	NR	42,07%	100,00%	0,00%
20201	SAN RAMÓN	San Ramón	100,00%	100,00%	100,00%	64,29%	100,00%	39,99%	100,00%	100,00%
20202	SANTIAGO	San Ramón	78,15%	100,00%	92,31%	100,00%	100,00%	36,49%	100,00%	100,00%
20203	SAN JUAN	San Ramón	87,47%	100,00%	93,33%	80,00%	100,00%	20,63%	100,00%	100,00%
20204	PIEDADES NORTE	San Ramón	100,00%	100,00%	100,00%	100,00%	100,00%	31,83%	100,00%	100,00%
20205	PIEDADES SUR	San Ramón	82,07%	NR	NR	NR	NR	73,85%	NR	NR
20206	SAN RAFAEL	San Ramón	100,00%	100,00%	100,00%	80,00%	100,00%	44,70%	100,00%	100,00%
20207	SAN ISIDRO	San Ramón	82,82%	100,00%	100,00%	100,00%	100,00%	33,19%	100,00%	100,00%
20208	ÁNGELES	San Ramón	87,99%	100,00%	100,00%	NR	100,00%	29,00%	NR	100,00%
20209	ALFARO	San Ramón	71,67%	100,00%	100,00%	100,00%	NR	48,42%	100,00%	100,00%

Código	Nombre del Distrito	Nombre del Cantón	Área de cobertura (Artículo 41) (%)	Porcentaje llamadas no exitosas (Artículo 35) (%)	Porcentaje llamadas interrumpidas (Artículo 40) (%)	Calidad de voz (Artículo 36) (%)	Tiempo de establecimiento de llamada (Artículo 37) (%)	Retardo Local (Artículo 44) (%)	Relación velocidad de descarga medida respecto aprovisionada (Artículo 46) (%)	Relación velocidad de envío medida respecto aprovisionada (Artículo 46) (%)
20210	VOLIO	San Ramón	100,00%	100,00%	100,00%	100,00%	100,00%	0,00%	100,00%	100,00%
20211	CONCEPCIÓN	San Ramón	100,00%	100,00%	100,00%	100,00%	NR	23,81%	100,00%	NR
20212	ZAPOTAL	San Ramón	NR	NR	NR	NR	NR	NR	NR	NR
20213	PEÑAS BLANCAS	San Ramón	45,47%	100,00%	100,00%	100,00%	NR	38,47%	100,00%	100,00%
20214	SAN LORENZO	San Ramón	72,20%	100,00%	100,00%	0,00%	100,00%	41,20%	100,00%	100,00%
20301	GRECIA	Grecia	100,00%	100,00%	100,00%	89,48%	100,00%	32,53%	100,00%	100,00%
20302	SAN ISIDRO	Grecia	65,61%	96,05%	92,98%	87,31%	100,00%	32,44%	29,94%	100,00%
20303	SAN JOSE	Grecia	63,46%	91,23%	91,23%	85,19%	100,00%	39,20%	100,00%	100,00%
20304	SAN ROQUE	Grecia	72,26%	100,00%	96,17%	87,19%	100,00%	43,28%	100,00%	100,00%
20305	TACARES	Grecia	74,75%	100,00%	100,00%	92,45%	100,00%	39,99%	100,00%	100,00%
21601	RÍO CUARTO, SANTA RITA, SANTA ISABEL	Río Cuarto	85,69%	100,00%	100,00%	NR	100,00%	77,67%	100,00%	100,00%
20307	PUENTE DE PIEDRA	Grecia	73,53%	100,00%	95,52%	83,52%	100,00%	39,20%	100,00%	100,00%
20308	BOLIVAR	Grecia	73,44%	100,00%	93,33%	78,13%	100,00%	49,01%	100,00%	100,00%
20401	SAN MATEO	San Mateo	80,39%	100,00%	100,00%	100,00%	100,00%	45,09%	25,00%	100,00%
20402	DESMONTE	San Mateo	47,15%	NR	NR	NR	NR	54,65%	NR	NR
20403	JESÚS MARÍA	San Mateo	54,78%	NR	NR	100,00%	NR	67,51%	100,00%	100,00%
20404	LABRADOR	San Mateo	81,32%	100,00%	100,00%	NR	100,00%	NR	NR	NR
20501	ATENAS	Atenas	85,61%	100,00%	100,00%	100,00%	100,00%	26,26%	100,00%	100,00%
20502	JESÚS	Atenas	81,65%	100,00%	100,00%	100,00%	100,00%	28,25%	100,00%	100,00%
20503	MERCEDES	Atenas	60,54%	100,00%	100,00%	NR	100,00%	17,41%	NR	100,00%
20504	SAN ISIDRO	Atenas	NR	NR	NR	NR	NR	NR	NR	NR
20505	CONCEPCIÓN	Atenas	85,14%	100,00%	89,36%	80,00%	100,00%	42,55%	100,00%	100,00%
20506	SAN JOSÉ	Atenas	77,32%	100,00%	100,00%	100,00%	NR	42,12%	100,00%	100,00%
20507	SANTA EULALIA	Atenas	57,95%	100,00%	100,00%	66,67%	100,00%	17,82%	0,00%	100,00%
20508	ESCOBAL	Atenas	77,38%	94,23%	100,00%	88,46%	100,00%	47,18%	100,00%	100,00%

Código	Nombre del Distrito	Nombre del Cantón	Área de cobertura (Artículo 41) (%)	Porcentaje llamadas no exitosas (Artículo 35) (%)	Porcentaje llamadas interrumpidas (Artículo 40) (%)	Calidad de voz (Artículo 36) (%)	Tiempo de establecimiento de llamada (Artículo 37) (%)	Retardo Local (Artículo 44) (%)	Relación velocidad de descarga medida respecto aprovisionada (Artículo 46) (%)	Relación velocidad de envío medida respecto aprovisionada (Artículo 46) (%)
20601	NARANJO	Naranjo	78,70%	100,00%	96,30%	81,82%	100,00%	57,06%	100,00%	100,00%
20602	SAN MIGUEL	Naranjo	83,31%	100,00%	87,50%	100,00%	100,00%	52,99%	100,00%	100,00%
20603	SAN JOSÉ	Naranjo	77,27%	100,00%	100,00%	66,67%	100,00%	30,77%	100,00%	100,00%
20604	CIRRÍ SUR	Naranjo	87,12%	100,00%	94,44%	77,78%	100,00%	33,48%	100,00%	100,00%
20605	SAN JERÓNIMO	Naranjo	57,78%	NR	NR	NR	NR	47,42%	0,00%	NR
20606	SAN JUAN	Naranjo	62,73%	NR	NR	NR	NR	62,65%	100,00%	100,00%
20607	EL ROSARIO	Naranjo	50,05%	60,00%	100,00%	NR	100,00%	NR	NR	NR
20608	PALMITOS	Naranjo	82,94%	100,00%	100,00%	100,00%	NR	24,10%	100,00%	100,00%
20701	PALMARES	Palmares	100,00%	100,00%	96,15%	100,00%	100,00%	36,19%	100,00%	100,00%
20702	ZARAGOZA	Palmares	100,00%	100,00%	100,00%	100,00%	100,00%	35,21%	33,33%	100,00%
20703	BUENOS AIRES	Palmares	100,00%	100,00%	100,00%	60,00%	100,00%	46,95%	100,00%	100,00%
20704	SANTIAGO	Palmares	100,00%	NR	NR	NR	NR	NR	NR	NR
20705	CANDELARIA	Palmares	41,67%	NR	NR	NR	NR	NR	NR	NR
20706	ESQUIPULAS	Palmares	100,00%	NR	NR	NR	NR	NR	100,00%	NR
20707	LA GRANJA	Palmares	100,00%	100,00%	100,00%	100,00%	100,00%	34,34%	100,00%	100,00%
20801	SAN PEDRO	Poás	71,89%	92,86%	96,43%	86,67%	100,00%	24,86%	100,00%	100,00%
20802	SAN JUAN	Poás	77,60%	100,00%	100,00%	80,00%	100,00%	34,02%	100,00%	100,00%
20803	SAN RAFAEL	Poás	77,93%	95,00%	95,00%	77,78%	100,00%	40,51%	100,00%	100,00%
20804	CARRILLOS	Poás	78,25%	100,00%	100,00%	93,94%	100,00%	38,02%	100,00%	100,00%
20805	SABANA REDONDA	Poas	61,70%	100,00%	100,00%	100,00%	100,00%	38,83%	100,00%	100,00%
20901	OROTINA	Orotina	79,87%	100,00%	100,00%	94,78%	100,00%	40,04%	100,00%	100,00%
20902	EL MASTATE	Orotina	61,70%	91,67%	66,67%	80,00%	100,00%	35,46%	100,00%	100,00%
20903	HACIENDA VIEJA	Orotina	81,00%	100,00%	95,00%	63,64%	100,00%	34,74%	45,45%	100,00%
20904	COYOLAR	Orotina	56,35%	100,00%	89,66%	70,00%	100,00%	43,23%	100,00%	100,00%
20905	LA CEIBA	Orotina	76,40%	100,00%	100,00%	81,82%	100,00%	43,41%	48,39%	100,00%

Código	Nombre del Distrito	Nombre del Cantón	Área de cobertura (Artículo 41) (%)	Porcentaje llamadas no exitosas (Artículo 35) (%)	Porcentaje llamadas interrumpidas (Artículo 40) (%)	Calidad de voz (Artículo 36) (%)	Tiempo de establecimiento de llamada (Artículo 37) (%)	Retardo Local (Artículo 44) (%)	Relación velocidad de descarga medida respecto aprovisionada (Artículo 46) (%)	Relación velocidad de envío medida respecto aprovisionada (Artículo 46) (%)
21001	QUESADA	San Carlos	89,64%	100,00%	97,10%	86,02%	100,00%	35,93%	100,00%	100,00%
21002	FLORENCIA	San Carlos	80,50%	92,50%	100,00%	62,50%	100,00%	37,59%	100,00%	100,00%
21003	BUENAVISTA	San Carlos	NR	NR	NR	NR	NR	NR	NR	NR
21004	AGUAS ZARCAS	San Carlos	100,00%	100,00%	96,72%	75,86%	100,00%	26,44%	100,00%	100,00%
21005	VENECIA	San Carlos	73,85%	93,33%	93,33%	72,73%	100,00%	39,47%	100,00%	100,00%
21006	PITAL	San Carlos	76,58%	100,00%	100,00%	60,00%	100,00%	34,40%	25,00%	100,00%
21007	LA FORTUNA	San Carlos	83,41%	100,00%	94,12%	88,00%	100,00%	39,70%	46,15%	100,00%
21008	LA TIGRA	San Carlos	76,26%	100,00%	100,00%	100,00%	100,00%	40,67%	100,00%	100,00%
21009	LA PALMERA	San Carlos	79,36%	100,00%	93,75%	92,31%	100,00%	57,00%	100,00%	100,00%
21010	VENADO	San Carlos	NR	NR	NR	NR	NR	NR	NR	NR
21011	CUTRIS	San Carlos	58,59%	87,50%	93,75%	100,00%	100,00%	23,80%	100,00%	100,00%
21012	MONTERREY	San Carlos	NR	NR	NR	NR	NR	NR	NR	NR
21013	POCOSOL	San Carlos	81,18%	100,00%	91,67%	66,67%	100,00%	33,73%	100,00%	100,00%
21101	ZARCERO	Zarcero	85,17%	100,00%	100,00%	100,00%	100,00%	35,09%	100,00%	100,00%
21102	LAGUNA	Zarcero	100,00%	100,00%	100,00%	NR	100,00%	28,57%	100,00%	100,00%
21103	TAPESCO	Zarcero	100,00%	100,00%	100,00%	NR	100,00%	27,00%	20,00%	100,00%
21104	GUADALUPE	Zarcero	100,00%	NR	NR	NR	NR	NR	NR	NR
21105	PALMIRA	Zarcero	NR	NR	NR	NR	NR	NR	NR	NR
21106	ZAPOTE	Zarcero	61,49%	100,00%	100,00%	0,00%	100,00%	NR	0,00%	NR
21107	BRISAS	Zarcero	53,21%	100,00%	100,00%	100,00%	NR	NR	NR	0,00%
21201	SARCHÍ NORTE	Valverde Vega	83,09%	100,00%	100,00%	60,00%	100,00%	50,12%	26,67%	100,00%
21202	SARCHÍ SUR	Valverde Vega	66,81%	93,75%	93,75%	81,25%	100,00%	51,73%	14,29%	100,00%
21203	TORO AMARILLO	Valverde Vega	NR	NR	NR	NR	NR	NR	NR	NR
21204	SAN PEDRO	Valverde Vega	78,31%	100,00%	100,00%	NR	100,00%	NR	NR	100,00%
21205	RODRÍGUEZ	Valverde Vega	54,59%	NR	NR	NR	NR	27,48%	NR	0,00%

Código	Nombre del Distrito	Nombre del Cantón	Área de cobertura (Artículo 41) (%)	Porcentaje llamadas no exitosas (Artículo 35) (%)	Porcentaje llamadas interrumpidas (Artículo 40) (%)	Calidad de voz (Artículo 36) (%)	Tiempo de establecimiento de llamada (Artículo 37) (%)	Retardo Local (Artículo 44) (%)	Relación velocidad de descarga medida respecto aprovisionada (Artículo 46) (%)	Relación velocidad de envío medida respecto aprovisionada (Artículo 46) (%)
21301	UPALA	Upala	58,78%	100,00%	96,19%	83,72%	100,00%	29,33%	43,33%	100,00%
21302	AGUAS CLARAS	Upala	75,60%	100,00%	100,00%	100,00%	100,00%	39,78%	0,00%	100,00%
21303	SAN JOSÉ O PIZOTE	Upala	62,64%	100,00%	100,00%	NR	100,00%	86,50%	NR	NR
21304	BIJAGUA	Upala	75,15%	NR	NR	NR	NR	83,00%	NR	100,00%
21305	DELICIAS	Upala	NR	NR	NR	NR	NR	NR	NR	NR
21306	DOS RÍOS	Upala	86,56%	100,00%	100,00%	100,00%	100,00%	31,62%	100,00%	100,00%
21307	YOLILLAL	Upala	100,00%	25,00%	100,00%	100,00%	100,00%	0,00%	0,00%	100,00%
21308	CANALETE	Upala	100,00%	NR	NR	NR	NR	13,91%	NR	100,00%
21401	LOS CHILES	Los Chiles	100,00%	100,00%	96,72%	100,00%	100,00%	35,48%	100,00%	100,00%
21402	CAÑO NEGRO	Los Chiles	100,00%	100,00%	100,00%	NR	100,00%	38,58%	100,00%	100,00%
21403	EL AMPARO	Los Chiles	NR	NR	NR	NR	NR	NR	NR	NR
21404	SAN JORGE	Los Chiles	65,19%	100,00%	100,00%	100,00%	100,00%	71,43%	0,00%	100,00%
21501	SAN RAFAEL	Guatuso	100,00%	100,00%	94,12%	66,67%	100,00%	40,25%	25,00%	100,00%
21502	BUENAVISTA	Guatuso	NR	NR	NR	NR	NR	NR	NR	NR
21503	COTE	Guatuso	69,14%	NR	NR	NR	NR	66,00%	NR	100,00%
21504	KATIRA	Guatuso	NR	NR	NR	NR	NR	NR	NR	NR
30101	ORIENTAL	Cartago	100,00%	100,00%	96,99%	87,94%	100,00%	27,12%	100,00%	100,00%
30102	OCCIDENTAL	Cartago	100,00%	100,00%	100,00%	88,43%	100,00%	28,73%	100,00%	100,00%
30103	CARMEN	Cartago	100,00%	100,00%	100,00%	88,50%	100,00%	26,55%	100,00%	100,00%
30104	SAN NICOLÁS	Cartago	100,00%	100,00%	100,00%	86,32%	100,00%	31,92%	100,00%	100,00%
30105	AGUACALIENTE O SAN FRANCISCO	Cartago	100,00%	100,00%	100,00%	88,37%	100,00%	26,91%	100,00%	100,00%
30106	GUADALUPE O ARENILLA	Cartago	100,00%	100,00%	100,00%	88,00%	100,00%	28,17%	100,00%	100,00%
30107	CORRALILLO	Cartago	100,00%	100,00%	100,00%	66,67%	100,00%	28,08%	100,00%	100,00%
30108	TIERRA BLANCA	Cartago	68,82%	85,71%	100,00%	75,00%	100,00%	61,69%	100,00%	100,00%
30109	DULCE NOMBRE	Cartago	81,85%	100,00%	100,00%	86,11%	100,00%	34,24%	100,00%	100,00%

Código	Nombre del Distrito	Nombre del Cantón	Área de cobertura (Artículo 41) (%)	Porcentaje llamadas no exitosas (Artículo 35) (%)	Porcentaje llamadas interrumpidas (Artículo 40) (%)	Calidad de voz (Artículo 36) (%)	Tiempo de establecimiento de llamada (Artículo 37) (%)	Retardo Local (Artículo 44) (%)	Relación velocidad de descarga medida respecto aprovisionada (Artículo 46) (%)	Relación velocidad de envío medida respecto aprovisionada (Artículo 46) (%)
30110	LLANO GRANDE	Cartago	77,65%	100,00%	94,12%	77,78%	100,00%	47,94%	100,00%	100,00%
30111	QUEBRADILLA	Cartago	72,86%	100,00%	96,97%	88,89%	100,00%	30,93%	100,00%	100,00%
30201	PARAÍSO	Paraíso	85,64%	100,00%	100,00%	85,71%	100,00%	40,13%	100,00%	100,00%
30202	SANTIAGO	Paraíso	57,53%	100,00%	86,67%	100,00%	100,00%	53,52%	0,00%	100,00%
30203	OROSI	Paraíso	67,48%	100,00%	96,70%	89,02%	100,00%	39,34%	100,00%	100,00%
30204	CACHÍ	Paraíso	67,82%	100,00%	100,00%	100,00%	100,00%	32,35%	100,00%	100,00%
30205	LLANOS DE SANTA LUCÍA	Paraíso	100,00%	94,94%	100,00%	86,27%	100,00%	37,10%	100,00%	100,00%
30301	TRES RÍOS	La Unión	80,17%	100,00%	96,15%	90,28%	100,00%	36,42%	100,00%	100,00%
30302	SAN DIEGO	La Unión	85,97%	100,00%	93,18%	68,18%	100,00%	45,17%	100,00%	100,00%
30303	SAN JUAN	La Unión	83,10%	95,83%	95,83%	84,85%	100,00%	36,40%	100,00%	100,00%
30304	SAN RAFAEL	La Unión	88,11%	100,00%	94,23%	75,00%	100,00%	40,10%	100,00%	100,00%
30305	CONCEPCIÓN	La Unión	100,00%	100,00%	100,00%	83,33%	100,00%	37,40%	100,00%	100,00%
30306	DULCE NOMBRE	La Unión	79,13%	100,00%	100,00%	75,00%	100,00%	35,42%	100,00%	100,00%
30307	SAN RAMÓN	La Unión	86,97%	100,00%	95,24%	66,67%	100,00%	32,81%	100,00%	100,00%
30308	RÍO AZUL	La Unión	78,30%	80,95%	90,48%	69,23%	100,00%	34,33%	100,00%	100,00%
30401	JUAN VIÑAS	Jiménez	77,67%	100,00%	100,00%	100,00%	100,00%	39,10%	100,00%	100,00%
30402	TUCURRIQUE	Jiménez	78,10%	100,00%	100,00%	100,00%	100,00%	45,56%	100,00%	100,00%
30403	PEJIBAYE	Jiménez	85,40%	100,00%	80,00%	100,00%	100,00%	72,07%	100,00%	100,00%
30501	TURRIALBA	Turrialba	82,70%	100,00%	97,44%	78,57%	100,00%	39,28%	100,00%	100,00%
30502	LA SUIZA	Turrialba	69,83%	100,00%	100,00%	100,00%	100,00%	58,42%	0,00%	100,00%
30503	PERALTA	Turrialba	NR	NR	NR	NR	NR	NR	NR	NR
30504	SANTA CRUZ	Turrialba	100,00%	100,00%	100,00%	80,00%	100,00%	41,66%	100,00%	100,00%
30505	SANTA TERESITA	Turrialba	76,80%	100,00%	100,00%	100,00%	NR	42,04%	NR	100,00%
30506	PAVONES	Turrialba	70,61%	100,00%	84,62%	100,00%	100,00%	48,12%	100,00%	100,00%
30507	TUIS	Turrialba	66,54%	100,00%	100,00%	50,00%	100,00%	51,00%	100,00%	100,00%

Código	Nombre del Distrito	Nombre del Cantón	Área de cobertura (Artículo 41) (%)	Porcentaje llamadas no exitosas (Artículo 35) (%)	Porcentaje llamadas interrumpidas (Artículo 40) (%)	Calidad de voz (Artículo 36) (%)	Tiempo de establecimiento de llamada (Artículo 37) (%)	Retardo Local (Artículo 44) (%)	Relación velocidad de descarga medida respecto aprovisionada (Artículo 46) (%)	Relación velocidad de envío medida respecto aprovisionada (Artículo 46) (%)
30508	TAYUTIC	Turrialba	NR	NR	NR	NR	NR	NR	NR	NR
30509	SANTA ROSA	Turrialba	100,00%	100,00%	100,00%	100,00%	100,00%	42,80%	33,33%	100,00%
30510	TRES EQUIS	Turrialba	53,92%	100,00%	100,00%	0,00%	NR	NR	NR	100,00%
30511	LA ISABEL	Turrialba	71,51%	NR	NR	NR	NR	19,35%	NR	100,00%
30512	CHIRRIPÓ	Turrialba	NR	NR	NR	NR	NR	NR	NR	NR
30601	PACAYAS	Alvarado	81,87%	100,00%	100,00%	66,67%	100,00%	57,87%	100,00%	100,00%
30602	CERVANTES	Alvarado	79,79%	100,00%	94,74%	87,50%	100,00%	54,88%	41,67%	100,00%
30603	CAPELLADES	Alvarado	89,58%	100,00%	100,00%	85,71%	100,00%	43,30%	0,00%	100,00%
30701	SAN RAFAEL	Oreamuno	100,00%	100,00%	100,00%	88,29%	100,00%	26,32%	100,00%	100,00%
30702	COT	Oreamuno	78,46%	100,00%	91,89%	77,78%	100,00%	47,44%	100,00%	100,00%
30703	POTRERO CERRADO	Oreamuno	68,00%	85,71%	85,71%	100,00%	100,00%	62,70%	100,00%	NR
30704	CIPRESES	Oreamuno	70,72%	100,00%	83,33%	80,00%	100,00%	68,17%	0,00%	100,00%
30705	SANTA ROSA	Oreamuno	NR	NR	NR	NR	NR	NR	NR	NR
30801	EL TEJAR	El Guarco	100,00%	100,00%	100,00%	89,61%	100,00%	29,15%	100,00%	100,00%
30802	SAN ISIDRO	El Guarco	81,53%	100,00%	100,00%	83,05%	100,00%	32,46%	100,00%	100,00%
30803	TOBOSI	El Guarco	83,23%	100,00%	100,00%	100,00%	100,00%	29,18%	100,00%	100,00%
30804	PATIO DE AGUA	El Guarco	NR	NR	NR	NR	NR	NR	NR	NR
40101	HEREDIA	Heredia	87,49%	100,00%	97,58%	86,04%	100,00%	35,31%	100,00%	100,00%
40102	MERCEDES	Heredia	100,00%	100,00%	100,00%	89,41%	100,00%	30,86%	100,00%	100,00%
40103	SAN FRANCISCO	Heredia	84,87%	100,00%	100,00%	86,61%	100,00%	33,73%	100,00%	100,00%
40104	ULLOA	Heredia	88,35%	100,00%	96,86%	79,93%	100,00%	36,45%	100,00%	100,00%
40105	VARABLANCA	Heredia	64,48%	93,33%	86,67%	75,00%	100,00%	44,04%	44,44%	100,00%
40201	BARVA	Barva	76,60%	100,00%	97,50%	77,78%	100,00%	31,34%	100,00%	100,00%
40202	SAN PEDRO	Barva	100,00%	100,00%	96,77%	86,36%	100,00%	34,69%	100,00%	100,00%
40203	SAN PABLO	Barva	80,41%	100,00%	95,12%	100,00%	100,00%	32,22%	100,00%	100,00%

Código	Nombre del Distrito	Nombre del Cantón	Área de cobertura (Artículo 41) (%)	Porcentaje llamadas no exitosas (Artículo 35) (%)	Porcentaje llamadas interrumpidas (Artículo 40) (%)	Calidad de voz (Artículo 36) (%)	Tiempo de establecimiento de llamada (Artículo 37) (%)	Retardo Local (Artículo 44) (%)	Relación velocidad de descarga medida respecto aprovisionada (Artículo 46) (%)	Relación velocidad de envío medida respecto aprovisionada (Artículo 46) (%)
40204	SAN ROQUE	Barva	88,88%	100,00%	100,00%	83,33%	100,00%	31,36%	100,00%	100,00%
40205	SANTA LUCÍA	Barva	78,34%	100,00%	96,83%	92,31%	100,00%	29,57%	100,00%	100,00%
40206	SAN JOSÉ DE LA MONTAÑA	Barva	66,43%	91,67%	66,67%	100,00%	100,00%	40,45%	100,00%	100,00%
40301	SANTO DOMINGO	Santo Domingo	82,98%	100,00%	87,80%	79,17%	100,00%	44,03%	100,00%	100,00%
40302	SAN VICENTE	Santo Domingo	84,19%	100,00%	96,30%	63,16%	100,00%	33,57%	100,00%	100,00%
40303	SAN MIGUEL	Santo Domingo	86,87%	100,00%	80,00%	65,63%	100,00%	44,17%	100,00%	100,00%
40304	PARACITO	Santo Domingo	82,51%	100,00%	100,00%	71,43%	100,00%	29,69%	100,00%	100,00%
40305	SANTO TOMÁS	Santo Domingo	80,81%	96,43%	100,00%	69,57%	100,00%	43,19%	100,00%	100,00%
40306	SANTA ROSA	Santo Domingo	100,00%	100,00%	100,00%	72,73%	100,00%	43,46%	100,00%	100,00%
40307	TURES	Santo Domingo	88,92%	100,00%	100,00%	66,67%	100,00%	41,75%	100,00%	100,00%
40308	PARÁ	Santo Domingo	74,92%	100,00%	90,00%	50,00%	100,00%	48,16%	37,50%	100,00%
40401	SANTA BÁRBARA	Santa Bárbara	100,00%	100,00%	96,30%	92,86%	100,00%	34,69%	100,00%	100,00%
40402	SAN PEDRO	Santa Bárbara	81,80%	100,00%	95,83%	92,00%	100,00%	34,74%	100,00%	100,00%
40403	SAN JUAN	Santa Bárbara	87,01%	100,00%	100,00%	86,67%	100,00%	36,24%	100,00%	100,00%
40404	JESÚS	Santa Bárbara	83,91%	93,75%	100,00%	92,31%	100,00%	32,05%	100,00%	100,00%
40405	SANTO DOMINGO	Santa Bárbara	74,67%	100,00%	100,00%	100,00%	NR	23,53%	100,00%	100,00%
40406	PURABÁ	Santa Bárbara	72,96%	100,00%	100,00%	100,00%	100,00%	41,56%	100,00%	100,00%
40501	SAN RAFAEL	San Rafael	77,77%	100,00%	94,12%	78,26%	100,00%	25,56%	100,00%	100,00%
40502	SAN JOSECITO	San Rafael	72,81%	100,00%	96,23%	92,31%	100,00%	27,69%	100,00%	100,00%
40503	SANTIAGO	San Rafael	100,00%	100,00%	91,43%	77,78%	100,00%	34,90%	100,00%	100,00%
40504	ÁNGELES	San Rafael	71,20%	96,00%	96,00%	75,00%	100,00%	30,98%	100,00%	100,00%
40505	CONCEPCIÓN	San Rafael	77,39%	88,89%	100,00%	90,00%	100,00%	36,99%	100,00%	100,00%
40601	SAN ISIDRO	San Isidro	86,45%	100,00%	80,00%	87,50%	100,00%	49,69%	100,00%	100,00%
40602	SAN JOSÉ	San Isidro	83,47%	100,00%	92,86%	69,23%	100,00%	34,73%	100,00%	100,00%
40603	CONCEPCIÓN	San Isidro	81,08%	NR	NR	NR	NR	38,00%	NR	100,00%

Código	Nombre del Distrito	Nombre del Cantón	Área de cobertura (Artículo 41) (%)	Porcentaje llamadas no exitosas (Artículo 35) (%)	Porcentaje llamadas interrumpidas (Artículo 40) (%)	Calidad de voz (Artículo 36) (%)	Tiempo de establecimiento de llamada (Artículo 37) (%)	Retardo Local (Artículo 44) (%)	Relación velocidad de descarga medida respecto aprovisionada (Artículo 46) (%)	Relación velocidad de envío medida respecto aprovisionada (Artículo 46) (%)
40604	SAN FRANCISCO	San Isidro	87,21%	100,00%	100,00%	91,67%	100,00%	38,85%	100,00%	100,00%
40701	SAN ANTONIO	Belén	100,00%	100,00%	100,00%	85,19%	100,00%	34,11%	100,00%	100,00%
40702	LA RIBERA	Belén	82,93%	100,00%	100,00%	90,79%	100,00%	28,59%	100,00%	100,00%
40703	LA ASUNCIÓN	Belén	78,35%	100,00%	94,20%	94,00%	100,00%	34,99%	100,00%	100,00%
40801	SAN JOAQUÍN	Flores	86,11%	100,00%	97,81%	94,44%	100,00%	29,21%	100,00%	100,00%
40802	BARRANTES	Flores	83,44%	100,00%	100,00%	86,96%	100,00%	28,14%	100,00%	100,00%
40803	LLORENTE	Flores	80,12%	100,00%	97,83%	84,16%	100,00%	29,42%	100,00%	100,00%
40901	SAN PABLO	San Pablo	100,00%	100,00%	95,65%	82,72%	100,00%	38,19%	100,00%	100,00%
40902	RINCÓN DE SABANILLA	San Pablo	100,00%	100,00%	93,90%	88,00%	100,00%	39,37%	100,00%	100,00%
41001	PUERTO VIEJO	Sarapiquí	89,15%	100,00%	100,00%	74,73%	100,00%	23,80%	100,00%	100,00%
41002	LA VIRGEN	Sarapiquí	84,34%	100,00%	100,00%	50,00%	100,00%	19,00%	100,00%	100,00%
41003	LAS HORQUETAS	Sarapiquí	71,26%	100,00%	100,00%	90,00%	100,00%	39,55%	100,00%	100,00%
41004	LLANURAS DEL GASPAR	Sarapiquí	NR	NR	NR	NR	NR	NR	NR	NR
41005	CUREÑA	Sarapiquí	NR	NR	NR	NR	NR	NR	NR	NR
50101	LIBERIA	Liberia	89,60%	100,00%	100,00%	91,67%	100,00%	42,03%	100,00%	100,00%
50102	CAÑAS DULCES	Liberia	87,93%	100,00%	100,00%	100,00%	100,00%	62,34%	100,00%	100,00%
50103	MAYORGA	Liberia	78,01%	100,00%	100,00%	66,67%	100,00%	72,73%	37,50%	100,00%
50104	NACASCOLO	Liberia	85,88%	100,00%	95,83%	100,00%	100,00%	52,02%	100,00%	100,00%
50105	CURUBANDÉ	Liberia	84,11%	100,00%	100,00%	66,67%	100,00%	49,98%	100,00%	100,00%
50201	NICOYA	Nicoya	100,00%	100,00%	100,00%	91,26%	100,00%	47,34%	100,00%	100,00%
50202	MANSIÓN	Nicoya	75,90%	100,00%	100,00%	80,00%	100,00%	53,21%	100,00%	100,00%
50203	SAN ANTONIO	Nicoya	78,66%	100,00%	100,00%	100,00%	100,00%	76,80%	33,33%	100,00%
50204	QUEBRADA HONDA	Nicoya	61,75%	100,00%	75,00%	NR	100,00%	100,00%	NR	NR
50205	SÁMARA	Nicoya	78,19%	100,00%	100,00%	100,00%	100,00%	53,00%	100,00%	100,00%
50206	NOSARA	Nicoya	20,83%	NR	NR	NR	NR	84,12%	NR	NR

Código	Nombre del Distrito	Nombre del Cantón	Área de cobertura (Artículo 41) (%)	Porcentaje llamadas no exitosas (Artículo 35) (%)	Porcentaje llamadas interrumpidas (Artículo 40) (%)	Calidad de voz (Artículo 36) (%)	Tiempo de establecimiento de llamada (Artículo 37) (%)	Retardo Local (Artículo 44) (%)	Relación velocidad de descarga medida respecto aprovisionada (Artículo 46) (%)	Relación velocidad de envío medida respecto aprovisionada (Artículo 46) (%)
50207	BELÉN DE NOSARITA	Nicoya	NR	NR	NR	NR	NR	NR	NR	NR
50301	SANTA CRUZ	Santa Cruz	86,00%	100,00%	100,00%	92,66%	100,00%	36,18%	100,00%	100,00%
50302	BOLSÓN	Santa Cruz	33,51%	NR	NR	NR	NR	71,70%	NR	NR
50303	VEINTISIETE DE ABRIL	Santa Cruz	74,45%	100,00%	92,31%	72,73%	100,00%	54,02%	100,00%	100,00%
50304	TEMPATE	Santa Cruz	66,71%	100,00%	96,67%	80,00%	100,00%	66,67%	100,00%	100,00%
50305	CARTAGENA	Santa Cruz	44,59%	NR	NR	100,00%	NR	84,32%	NR	NR
50306	CUAJINIQUIL	Santa Cruz	45,11%	100,00%	100,00%	NR	100,00%	76,60%	100,00%	100,00%
50307	DIRIÁ	Santa Cruz	65,30%	100,00%	100,00%	100,00%	100,00%	54,00%	25,00%	100,00%
50308	CABO VELAS	Santa Cruz	71,77%	100,00%	100,00%	81,82%	100,00%	51,96%	100,00%	100,00%
50309	TAMARINDO	Santa Cruz	80,32%	100,00%	100,00%	88,46%	100,00%	56,31%	100,00%	100,00%
50401	BAGACES	Bagaces	87,64%	100,00%	100,00%	83,33%	100,00%	42,59%	100,00%	100,00%
50402	LA FORTUNA	Bagaces	100,00%	100,00%	100,00%	100,00%	100,00%	39,12%	100,00%	100,00%
50403	MOGOTE	Bagaces	100,00%	100,00%	100,00%	50,00%	100,00%	65,60%	0,00%	100,00%
50404	RÍO NARANJO	Bagaces	85,36%	100,00%	83,33%	100,00%	100,00%	73,56%	100,00%	100,00%
50501	FILADELFIA	Carrillo	88,92%	100,00%	100,00%	50,00%	100,00%	48,97%	100,00%	100,00%
50502	PALMIRA	Carrillo	86,34%	100,00%	100,00%	94,44%	100,00%	49,65%	100,00%	100,00%
50503	SARDINAL	Carrillo	56,84%	100,00%	100,00%	78,38%	100,00%	45,37%	100,00%	100,00%
50504	BELÉN	Carrillo	80,90%	100,00%	97,14%	100,00%	100,00%	56,75%	100,00%	100,00%
50601	CAÑAS	Cañas	89,38%	100,00%	100,00%	64,29%	100,00%	30,07%	100,00%	100,00%
50602	PALMIRA	Cañas	77,24%	100,00%	100,00%	100,00%	100,00%	44,40%	0,00%	100,00%
50603	SAN MIGUEL	Cañas	100,00%	100,00%	66,67%	NR	100,00%	64,50%	NR	NR
50604	BEBEDERO	Cañas	NR	NR	NR	NR	NR	NR	NR	NR
50605	POROZAL	Cañas	NR	NR	NR	NR	NR	NR	NR	NR
50701	LAS JUNTAS	Abangares	100,00%	100,00%	100,00%	89,29%	100,00%	55,59%	46,02%	100,00%
50702	SIERRA	Abangares	NR	NR	NR	NR	NR	NR	NR	NR

Código	Nombre del Distrito	Nombre del Cantón	Área de cobertura (Artículo 41) (%)	Porcentaje llamadas no exitosas (Artículo 35) (%)	Porcentaje llamadas interrumpidas (Artículo 40) (%)	Calidad de voz (Artículo 36) (%)	Tiempo de establecimiento de llamada (Artículo 37) (%)	Retardo Local (Artículo 44) (%)	Relación velocidad de descarga medida respecto aprovisionada (Artículo 46) (%)	Relación velocidad de envío medida respecto aprovisionada (Artículo 46) (%)
50703	SAN JUAN	Abangares	88,89%	NR	NR	NR	NR	NR	NR	NR
50704	COLORADO	Abangares	80,43%	100,00%	100,00%	100,00%	100,00%	43,14%	100,00%	100,00%
50801	TILARAN	Tilarán	82,46%	96,20%	100,00%	83,33%	100,00%	39,20%	100,00%	100,00%
50802	QUEBRADA GRANDE	Tilarán	83,72%	100,00%	100,00%	100,00%	100,00%	39,41%	0,00%	100,00%
50803	TRONADORA	Tilarán	85,95%	100,00%	100,00%	100,00%	100,00%	40,94%	100,00%	100,00%
50804	SANTA ROSA	Tilarán	75,33%	100,00%	100,00%	100,00%	100,00%	40,00%	100,00%	100,00%
50805	LÍBANO	Tilarán	NR	NR	NR	NR	NR	NR	NR	NR
50806	TIERRAS MORENAS	Tilarán	84,06%	100,00%	100,00%	100,00%	100,00%	31,48%	100,00%	100,00%
50807	ARENAL	Tilarán	86,08%	100,00%	100,00%	100,00%	100,00%	43,47%	41,18%	100,00%
50901	CARMONA	Nandayure	82,85%	100,00%	100,00%	80,00%	100,00%	62,27%	37,50%	100,00%
50902	SANTA RITA	Nandayure	81,76%	100,00%	100,00%	50,00%	100,00%	40,12%	18,18%	100,00%
50903	ZAPOTAL	Nandayure	NR	NR	NR	NR	NR	NR	NR	NR
50904	SAN PABLO	Nandayure	74,24%	100,00%	100,00%	33,33%	100,00%	93,04%	0,00%	100,00%
50905	PORVENIR	Nandayure	NR	NR	NR	NR	NR	NR	NR	NR
50906	BEJUCO	Nandayure	87,59%	100,00%	100,00%	100,00%	100,00%	42,25%	100,00%	100,00%
51001	LA CRUZ	La Cruz	87,59%	100,00%	100,00%	100,00%	100,00%	39,83%	100,00%	100,00%
51002	SANTA CECILIA	La Cruz	100,00%	100,00%	92,86%	100,00%	100,00%	44,70%	23,08%	15,38%
51003	LA GARITA	La Cruz	86,87%	100,00%	100,00%	100,00%	NR	100,00%	100,00%	100,00%
51004	SANTA ELENA	La Cruz	63,54%	100,00%	100,00%	100,00%	100,00%	75,71%	0,00%	100,00%
51101	HOJANCHA	Hojancha	72,64%	100,00%	85,71%	66,67%	100,00%	84,76%	100,00%	100,00%
51102	MONTE ROMO	Hojancha	NR	NR	NR	NR	NR	NR	NR	NR
51103	PUERTO CARRILLO	Hojancha	57,61%	100,00%	100,00%	100,00%	100,00%	60,19%	100,00%	100,00%
51104	HUACAS	Hojancha	NR	NR	NR	NR	NR	NR	NR	NR
60101	PUNTARENAS	Puntarenas	100,00%	100,00%	100,00%	85,45%	100,00%	29,03%	100,00%	100,00%
60102	PITAHAYA	Puntarenas	100,00%	100,00%	100,00%	100,00%	100,00%	23,54%	100,00%	100,00%

Código	Nombre del Distrito	Nombre del Cantón	Área de cobertura (Artículo 41) (%)	Porcentaje llamadas no exitosas (Artículo 35) (%)	Porcentaje llamadas interrumpidas (Artículo 40) (%)	Calidad de voz (Artículo 36) (%)	Tiempo de establecimiento de llamada (Artículo 37) (%)	Retardo Local (Artículo 44) (%)	Relación velocidad de descarga medida respecto aprovisionada (Artículo 46) (%)	Relación velocidad de envío medida respecto aprovisionada (Artículo 46) (%)
60103	CHOMES	Puntarenas	69,20%	100,00%	96,97%	85,71%	100,00%	41,42%	41,18%	100,00%
60104	LEPANTO	Puntarenas	80,62%	100,00%	96,43%	85,71%	100,00%	54,55%	15,38%	100,00%
60105	PAQUERA	Puntarenas	71,27%	100,00%	100,00%	72,22%	100,00%	72,01%	100,00%	100,00%
60106	MANZANILLO	Puntarenas	78,63%	100,00%	100,00%	100,00%	100,00%	43,38%	100,00%	100,00%
60107	GUACIMAL	Puntarenas	NR	NR	NR	NR	NR	NR	NR	NR
60108	BARRANCA	Puntarenas	82,57%	100,00%	89,47%	91,67%	100,00%	65,68%	100,00%	100,00%
60109	MONTE VERDE	Puntarenas	87,47%	100,00%	96,67%	100,00%	100,00%	38,71%	100,00%	100,00%
60110	ISLA DEL COCO	Puntarenas	NR	NR	NR	NR	NR	NR	NR	NR
60111	CÓBANO	Puntarenas	79,69%	100,00%	100,00%	70,59%	100,00%	44,77%	49,04%	30,23%
60112	CHACARITA	Puntarenas	76,87%	100,00%	100,00%	100,00%	100,00%	69,24%	100,00%	100,00%
60113	CHIRA	Puntarenas	NR	NR	NR	NR	NR	NR	NR	NR
60114	ACAPULCO	Puntarenas	51,69%	83,33%	66,67%	66,67%	100,00%	51,49%	NR	NR
60115	EL ROBLE	Puntarenas	87,92%	100,00%	100,00%	100,00%	100,00%	52,88%	100,00%	100,00%
60116	ARANCIBIA	Puntarenas	NR	NR	NR	NR	NR	NR	NR	NR
60201	ESPÍRITU SANTO	Esparza	100,00%	100,00%	100,00%	100,00%	100,00%	44,65%	100,00%	100,00%
60202	SAN JUAN GRANDE	Esparza	31,14%	NR	NR	NR	NR	NR	NR	NR
60203	MACACONA	Esparza	72,47%	100,00%	50,00%	100,00%	100,00%	52,74%	100,00%	100,00%
60204	SAN RAFAEL	Esparza	NR	NR	NR	NR	NR	NR	NR	NR
60205	SAN JERÓNIMO	Esparza	NR	NR	NR	NR	NR	NR	NR	NR
60206	CALDERA	Esparza	81,74%	100,00%	92,31%	80,00%	100,00%	44,08%	100,00%	100,00%
60301	BUENOS AIRES	Buenos Aires	80,06%	100,00%	97,81%	91,30%	100,00%	32,23%	47,47%	100,00%
60302	VOLCÁN	Buenos Aires	85,99%	100,00%	93,75%	69,23%	100,00%	35,21%	100,00%	100,00%
60303	POTRERO GRANDE	Buenos Aires	86,43%	100,00%	100,00%	75,00%	100,00%	56,30%	100,00%	100,00%
60304	BORUCA	Buenos Aires	NR	NR	NR	NR	NR	NR	NR	NR
60305	PILAS	Buenos Aires	NR	NR	NR	NR	NR	NR	NR	NR

Código	Nombre del Distrito	Nombre del Cantón	Área de cobertura (Artículo 41) (%)	Porcentaje llamadas no exitosas (Artículo 35) (%)	Porcentaje llamadas interrumpidas (Artículo 40) (%)	Calidad de voz (Artículo 36) (%)	Tiempo de establecimiento de llamada (Artículo 37) (%)	Retardo Local (Artículo 44) (%)	Relación velocidad de descarga medida respecto aprovisionada (Artículo 46) (%)	Relación velocidad de envío medida respecto aprovisionada (Artículo 46) (%)
60306	COLINAS	Buenos Aires	NR	NR	NR	NR	NR	NR	NR	NR
60307	CHÁNGUENA	Buenos Aires	NR	NR	NR	NR	NR	NR	NR	NR
60308	BIOLLEY	Buenos Aires	NR	NR	NR	NR	NR	NR	NR	NR
60309	BRUNKA	Buenos Aires	81,21%	100,00%	92,86%	100,00%	100,00%	45,75%	100,00%	100,00%
60401	MIRAMAR	Montes de Oro	88,51%	100,00%	100,00%	84,00%	100,00%	38,28%	100,00%	100,00%
60402	LA UNIÓN	Montes de Oro	NR	NR	NR	NR	NR	NR	NR	NR
60403	SAN ISIDRO	Montes de Oro	72,76%	94,74%	84,21%	60,00%	100,00%	30,15%	100,00%	100,00%
60501	PUERTO CORTÉS	Osa	100,00%	100,00%	100,00%	73,33%	100,00%	36,27%	30,77%	100,00%
60502	PALMAR	Osa	82,00%	100,00%	100,00%	86,67%	100,00%	43,00%	100,00%	100,00%
60503	SIERPE	Osa	71,99%	100,00%	100,00%	50,00%	100,00%	37,50%	100,00%	100,00%
60504	BAHÍA BALLENA	Osa	76,29%	95,92%	95,92%	80,95%	100,00%	38,82%	100,00%	100,00%
60505	PIEDRAS BLANCAS	Osa	78,10%	100,00%	95,65%	73,33%	100,00%	64,05%	44,44%	100,00%
60506	BAHÍA DRAKE	Osa	NR	NR	NR	NR	NR	NR	NR	NR
60601	QUEPOS	Quepos	85,36%	100,00%	100,00%	100,00%	100,00%	34,94%	100,00%	100,00%
60602	SAVEGRE	Quepos	74,15%	100,00%	87,50%	60,00%	100,00%	36,47%	46,67%	100,00%
60603	NARANJITO	Quepos	100,00%	100,00%	83,33%	100,00%	100,00%	30,44%	20,00%	100,00%
60701	GOLFITO	Golfito	86,01%	100,00%	96,25%	83,33%	100,00%	40,77%	100,00%	100,00%
60702	PUERTO JIMÉNEZ	Golfito	NR	NR	NR	NR	NR	NR	NR	NR
60703	GUAYCARÁ	Golfito	100,00%	100,00%	97,62%	90,24%	100,00%	38,72%	22,39%	100,00%
60704	PAVÓN	Golfito	82,45%	100,00%	100,00%	66,67%	100,00%	53,33%	100,00%	100,00%
60801	SAN VITO	Coto Brus	86,81%	100,00%	100,00%	80,39%	100,00%	37,04%	100,00%	100,00%
60802	SABALITO	Coto Brus	73,34%	83,33%	100,00%	0,00%	100,00%	42,50%	NR	NR
60803	AGUABUENA	Coto Brus	81,78%	90,00%	90,00%	50,00%	100,00%	38,80%	100,00%	100,00%
60804	LIMONCITO	Coto Brus	NR	NR	NR	NR	NR	NR	NR	NR
60805	PITTIER	Coto Brus	NR	NR	NR	NR	NR	NR	NR	NR

Código	Nombre del Distrito	Nombre del Cantón	Área de cobertura (Artículo 41) (%)	Porcentaje llamadas no exitosas (Artículo 35) (%)	Porcentaje llamadas interrumpidas (Artículo 40) (%)	Calidad de voz (Artículo 36) (%)	Tiempo de establecimiento de llamada (Artículo 37) (%)	Retardo Local (Artículo 44) (%)	Relación velocidad de descarga medida respecto aprovisionada (Artículo 46) (%)	Relación velocidad de envío medida respecto aprovisionada (Artículo 46) (%)
60806	GUTIÉRREZ BRAUN	Coto Brus	NR	NR	NR	NR	NR	NR	NR	NR
60901	PARRITA	Parrita	84,86%	100,00%	100,00%	92,73%	100,00%	41,75%	34,35%	100,00%
61001	CORREDOR	Corredores	100,00%	100,00%	88,46%	87,50%	100,00%	43,66%	100,00%	100,00%
61002	LA CUESTA	Corredores	70,14%	100,00%	100,00%	100,00%	100,00%	52,22%	100,00%	100,00%
61003	CANOAS	Corredores	85,61%	100,00%	100,00%	80,00%	100,00%	35,40%	100,00%	100,00%
61004	LAUREL	Corredores	80,30%	100,00%	100,00%	100,00%	100,00%	89,13%	100,00%	100,00%
61101	JACÓ	Garabito	81,95%	100,00%	92,54%	81,58%	100,00%	31,17%	100,00%	100,00%
61102	TÁRCOLES	Garabito	82,32%	100,00%	89,29%	75,00%	100,00%	42,60%	100,00%	100,00%
70101	LIMÓN	Limón	82,50%	100,00%	100,00%	81,25%	100,00%	30,49%	100,00%	100,00%
70102	VALLE LA ESTRELLA	Limón	83,93%	100,00%	100,00%	90,91%	100,00%	37,15%	32,26%	100,00%
70103	RÍO BLANCO	Limón	100,00%	100,00%	100,00%	76,47%	100,00%	30,03%	38,24%	100,00%
70104	MATAMA	Limón	78,23%	100,00%	100,00%	88,89%	100,00%	35,11%	100,00%	100,00%
70201	GUÁPILES	Pococí	81,56%	100,00%	95,92%	86,67%	100,00%	29,41%	100,00%	100,00%
70202	JIMÉNEZ	Pococí	76,65%	100,00%	97,44%	85,00%	100,00%	40,22%	20,00%	100,00%
70203	RITA	Pococí	72,73%	100,00%	100,00%	NR	100,00%	NR	NR	NR
70204	ROXANA	Pococí	71,07%	NR	NR	50,00%	NR	14,00%	100,00%	100,00%
70205	CARIARI	Pococí	81,84%	100,00%	100,00%	50,00%	100,00%	30,61%	100,00%	100,00%
70206	COLORADO	Pococí	NR	NR	NR	NR	NR	NR	NR	NR
70207	LA COLONIA	Pococí	73,12%	100,00%	100,00%	100,00%	100,00%	14,29%	100,00%	100,00%
70301	SIQUIRRES	Siquirres	61,36%	100,00%	96,41%	81,33%	100,00%	36,08%	100,00%	100,00%
70302	PACUARITO	Siquirres	70,58%	88,89%	88,89%	100,00%	100,00%	43,12%	100,00%	100,00%
70303	FLORIDA	Siquirres	60,66%	100,00%	100,00%	100,00%	100,00%	NR	0,00%	NR
70304	GERMANIA	Siquirres	82,57%	100,00%	100,00%	100,00%	100,00%	33,50%	100,00%	100,00%
70305	EL CAIRO	Siquirres	81,01%	90,91%	100,00%	62,50%	100,00%	30,00%	100,00%	100,00%
70306	LA ALEGRÍA	Siquirres	38,92%	NR	NR	NR	NR	NR	NR	NR

Código	Nombre del Distrito	Nombre del Cantón	Área de cobertura (Artículo 41) (%)	Porcentaje llamadas no exitosas (Artículo 35) (%)	Porcentaje llamadas interrumpidas (Artículo 40) (%)	Calidad de voz (Artículo 36) (%)	Tiempo de establecimiento de llamada (Artículo 37) (%)	Retardo Local (Artículo 44) (%)	Relación velocidad de descarga medida respecto aprovisionada (Artículo 46) (%)	Relación velocidad de envío medida respecto aprovisionada (Artículo 46) (%)
70401	BRATSI	Talamanca	86,25%	100,00%	100,00%	100,00%	100,00%	34,18%	1,52%	100,00%
70402	SIXAOLA	Talamanca	68,45%	100,00%	93,55%	80,95%	100,00%	34,50%	12,00%	100,00%
70403	CAHUITA	Talamanca	76,84%	100,00%	100,00%	80,00%	100,00%	32,45%	46,00%	100,00%
70404	TELIRE	Talamanca	NR	NR	NR	NR	NR	NR	NR	NR
70501	MATINA	Matina	75,18%	100,00%	100,00%	85,71%	100,00%	36,49%	100,00%	100,00%
70502	BATÁN	Matina	71,69%	100,00%	100,00%	33,33%	NR	24,00%	0,00%	100,00%
70503	CARRANDI	Matina	78,12%	100,00%	100,00%	66,67%	100,00%	NR	0,00%	NR
70601	GUÁCIMO	Guácimo	79,58%	100,00%	100,00%	81,25%	100,00%	26,69%	100,00%	100,00%
70602	MERCEDES	Guácimo	100,00%	100,00%	100,00%	85,71%	NR	38,67%	100,00%	100,00%
70603	POCORA	Guácimo	89,53%	100,00%	100,00%	100,00%	100,00%	15,14%	NR	100,00%
70604	RÍO JIMÉNEZ	Guácimo	59,26%	100,00%	100,00%	100,00%	100,00%	26,54%	0,00%	100,00%
70605	DUACARÍ	Guácimo	NR	NR	NR	NR	NR	NR	NR	NR

Tabla 19. Porcentajes cumplimiento para los indicadores de calidad de área de cobertura, retardo local y desempeño promedio respecto a la velocidad de descarga y envío contratada por distritos para la red 4G de CLR[35]

Código	Nombre del Distrito	Nombre del Cantón	Área de cobertura (Artículo 41) (%)	Retardo Local (Artículo 44) (%)	Relación velocidad medida respecto aprovisionada descarga (Artículo 46) (%)	Relación velocidad medida respecto aprovisionada envío (Artículo 46) (%)
10101	EL CARMEN	San José	63,16%	92,45%	32,62%	44,07%
10102	MERCED	San José	70,33%	94,24%	37,43%	55,14%
10103	HOSPITAL	San José	59,72%	94,55%	34,22%	37,70%
10104	CATEDRAL	San José	61,35%	93,86%	26,42%	40,10%
10105	ZAPOTE	San José	64,74%	89,61%	31,62%	32,78%
10106	SAN FRANCISCO DE DOS RÍOS	San José	68,34%	94,75%	50,14%	39,68%
10107	URUCA	San José	69,43%	94,60%	40,08%	40,84%
10108	MATA REDONDA	San José	67,74%	93,72%	44,30%	48,55%
10109	PAVAS	San José	70,25%	93,87%	43,73%	43,83%
10110	HATILLO	San José	70,90%	92,74%	28,17%	36,51%
10111	SAN SEBASTIÁN	San José	63,90%	93,20%	36,29%	31,99%
10201	ESCAZÚ	Escazú	48,26%	100,00%	100,00%	48,81%
10202	SAN ANTONIO	Escazú	39,46%	91,63%	49,65%	25,16%
10203	SAN RAFAEL	Escazú	57,42%	92,31%	46,20%	42,13%
10301	DESAMPARADOS	Desamparados	58,20%	94,52%	32,91%	32,60%
10302	SAN MIGUEL	Desamparados	62,77%	92,46%	26,96%	20,00%
10303	SAN JUAN DE DIOS	Desamparados	69,60%	100,00%	36,84%	56,10%
10304	SAN RAFAEL ARRIBA	Desamparados	68,63%	100,00%	45,83%	35,25%
10305	SAN ANTONIO	Desamparados	77,74%	94,35%	46,55%	37,14%
10306	FRAILES	Desamparados	68,90%	NR	NR	NR
10307	PATARRÁ	Desamparados	65,41%	93,61%	30,77%	100,00%
10308	SAN CRISTOBAL	Desamparados	89,90%	100,00%	NR	NR
10309	ROSARIO	Desamparados	62,70%	100,00%	NR	100,00%

[35] **(*) Nota: NR significa que no se registran datos del indicador en cuestión para el distrito o ruta correspondiente.**

Código	Nombre del Distrito	Nombre del Cantón	Área de cobertura (Artículo 41) (%)	Retardo Local (Artículo 44) (%)	Relación velocidad medida respecto aprovisionada descarga (Artículo 46) (%)	Relación velocidad medida respecto aprovisionada envío (Artículo 46) (%)
10310	DAMAS	Desamparados	66,61%	100,00%	100,00%	38,18%
10311	SAN RAFAEL ABAJO	Desamparados	63,53%	92,74%	25,42%	37,06%
10312	GRAVILIAS	Desamparados	65,92%	100,00%	33,33%	100,00%
10313	LOS GUIDO	Desamparados	72,04%	100,00%	10,00%	0,00%
10401	SANTIAGO	Puriscal	100,00%	100,00%	52,54%	55,81%
10402	MERCEDES SUR	Puriscal	51,75%	100,00%	NR	NR
10403	BARBACOAS	Puriscal	28,16%	100,00%	0,00%	0,00%
10404	GRIFO ALTO	Puriscal	NR	NR	NR	NR
10405	SAN RAFAEL	Puriscal	NR	NR	NR	NR
10406	CANDELARITA	Puriscal	72,47%	100,00%	NR	100,00%
10407	DESAMPARADITOS	Puriscal	43,75%	NR	NR	NR
10408	SAN ANTONIO	Puriscal	NR	NR	NR	NR
10409	CHIRES	Puriscal	NR	NR	NR	NR
10501	SAN MARCOS	Tarrazú	NR	NR	NR	NR
10502	SAN LORENZO	Tarrazú	NR	NR	NR	NR
10503	SAN CARLOS	Tarrazú	NR	NR	NR	NR
10601	ASERRÍ	Aserrí	58,98%	89,61%	44,19%	37,84%
10602	TARBACA	Aserrí	NR	NR	NR	NR
10603	VUELTA DE JORCO	Aserrí	83,78%	NR	NR	NR
10604	SAN GABRIEL	Aserrí	59,90%	100,00%	0,00%	0,00%
10605	LEGUA	Aserrí	NR	NR	NR	NR
10606	MONTERREY	Aserrí	NR	NR	NR	NR
10607	SALITRILLOS	Aserrí	36,45%	100,00%	100,00%	100,00%
10701	COLÓN	Mora	77,75%	100,00%	100,00%	100,00%
10702	GUAYABO	Mora	NR	NR	NR	NR

Código	Nombre del Distrito	Nombre del Cantón	Área de cobertura (Artículo 41) (%)	Retardo Local (Artículo 44) (%)	Relación velocidad medida respecto aprovisionada descarga (Artículo 46) (%)	Relación velocidad medida respecto aprovisionada envío (Artículo 46) (%)
10703	TABARCIA	Mora	NR	NR	NR	NR
10704	PIEDRAS NEGRAS	Mora	NR	NR	NR	NR
10705	PICAGRES	Mora	16,67%	NR	NR	NR
10706	JARIS	Mora	NR	NR	NR	NR
10707	QUITIRRISI	Mora	NR	NR	NR	NR
10801	GUADALUPE	Goicoechea	61,79%	100,00%	37,65%	45,90%
10802	SAN FRANCISCO	Goicoechea	75,44%	100,00%	48,80%	59,22%
10803	CALLE BLANCOS	Goicoechea	69,05%	100,00%	38,83%	52,14%
10804	MATA DE PLÁTANO	Goicoechea	67,07%	100,00%	58,62%	53,85%
10805	IPÍS	Goicoechea	59,44%	100,00%	27,69%	53,52%
10806	RANCHO REDONDO	Goicoechea	100,00%	100,00%	100,00%	NR
10807	PURRAL	Goicoechea	55,81%	100,00%	19,57%	48,78%
10901	SANTA ANA	Santa Ana	70,78%	100,00%	100,00%	100,00%
10902	SALITRAL	Santa Ana	72,00%	NR	NR	NR
10903	POZOS	Santa Ana	80,61%	100,00%	55,49%	100,00%
10904	URUCA	Santa Ana	53,68%	92,97%	42,12%	33,83%
10905	PIEDADES	Santa Ana	53,81%	87,02%	24,79%	10,05%
10906	BRASIL	Santa Ana	70,63%	100,00%	100,00%	48,57%
11001	ALAJUELITA	Alajuelita	67,17%	93,69%	27,94%	27,03%
11002	SAN JOSECITO	Alajuelita	64,26%	92,93%	52,78%	100,00%
11003	SAN ANTONIO	Alajuelita	84,72%	86,07%	NR	100,00%
11004	CONCEPCIÓN	Alajuelita	56,80%	91,93%	10,91%	17,95%
11005	SAN FELIPE	Alajuelita	67,39%	92,71%	30,83%	43,90%
11101	SAN ISIDRO	Vázquez de Coronado	74,02%	100,00%	19,05%	40,96%
11102	SAN RAFAEL	Vázquez de Coronado	48,55%	88,24%	NR	NR

Código	Nombre del Distrito	Nombre del Cantón	Área de cobertura (Artículo 41) (%)	Retardo Local (Artículo 44) (%)	Relación velocidad medida respecto aprovisionada descarga (Artículo 46) (%)	Relación velocidad medida respecto aprovisionada envío (Artículo 46) (%)
11103	DULCE NOMBRE DE JESÚS	Vázquez de Coronado	100,00%	100,00%	100,00%	100,00%
11104	PATALILLO	Vázquez de Coronado	74,52%	94,58%	25,53%	26,67%
11105	CASCAJAL	Vázquez de Coronado	60,71%	NR	NR	NR
11201	SAN IGNACIO	Acosta	85,96%	NR	NR	NR
11202	GUAITIL	Acosta	NR	NR	NR	NR
11203	PALMICHAL	Acosta	NR	NR	NR	NR
11204	CANGREJAL	Acosta	NR	NR	NR	NR
11205	SABANILLAS	Acosta	NR	NR	NR	NR
11301	SAN JUAN	Tibás	59,45%	100,00%	48,59%	44,61%
11302	CINCO ESQUINAS	Tibás	77,02%	94,47%	45,00%	100,00%
11303	ANSELMO LLORENTE	Tibás	50,28%	100,00%	41,03%	36,67%
11304	LEÓN XIII	Tibás	42,37%	89,84%	23,08%	33,33%
11305	COLIMA	Tibás	57,17%	100,00%	46,94%	51,72%
11401	SAN VICENTE	Moravia	62,65%	100,00%	32,59%	40,26%
11402	SAN JERÓNIMO	Moravia	62,51%	100,00%	0,00%	0,00%
11403	LA TRINIDAD	Moravia	67,44%	100,00%	50,00%	36,00%
11501	SAN PEDRO	Montes de Oca	59,79%	94,18%	41,17%	100,00%
11502	SABANILLA	Montes de Oca	61,40%	100,00%	100,00%	57,41%
11503	MERCEDES	Montes de Oca	64,26%	100,00%	39,78%	56,70%
11504	SAN RAFAEL	Montes de Oca	53,85%	94,07%	30,00%	100,00%
11601	SAN PABLO	Turrubares	NR	NR	NR	NR
11602	SAN PEDRO	Turrubares	NR	NR	NR	NR
11603	SAN JUAN DE MATA	Turrubares	NR	NR	NR	NR
11604	SAN LUIS	Turrubares	NR	NR	NR	NR
11605	CARARA	Turrubares	NR	NR	NR	NR

Código	Nombre del Distrito	Nombre del Cantón	Área de cobertura (Artículo 41) (%)	Retardo Local (Artículo 44) (%)	Relación velocidad medida respecto aprovisionada descarga (Artículo 46) (%)	Relación velocidad medida respecto aprovisionada envío (Artículo 46) (%)
11701	SANTA MARÍA	Dota	NR	NR	NR	NR
11702	JARDÍN	Dota	NR	NR	NR	NR
11703	COPEY	Dota	NR	NR	NR	NR
11801	CURRIDABAT	Curridabat	71,70%	86,60%	23,12%	33,87%
11802	GRANADILLA	Curridabat	58,10%	83,68%	29,03%	43,59%
11803	SÁNCHEZ	Curridabat	53,02%	90,76%	17,65%	31,94%
11804	TIRRASES	Curridabat	64,89%	90,36%	20,00%	16,67%
11901	SAN ISIDRO DE EL GENERAL	Pérez Zeledón	89,00%	100,00%	42,36%	100,00%
11902	EL GENERAL	Pérez Zeledón	100,00%	100,00%	100,00%	100,00%
11903	DANIEL FLORES	Pérez Zeledón	78,52%	100,00%	44,74%	39,39%
11904	RIVAS	Pérez Zeledón	85,68%	100,00%	0,00%	100,00%
11905	SAN PEDRO	Pérez Zeledón	84,53%	93,56%	8,33%	100,00%
11906	PLATANARES	Pérez Zeledón	78,53%	88,36%	14,29%	100,00%
11907	PEJIBAYE	Pérez Zeledón	84,33%	100,00%	14,29%	100,00%
11908	CAJÓN	Pérez Zeledón	63,30%	89,06%	18,75%	26,67%
11909	BARÚ	Pérez Zeledón	NR	NR	NR	NR
11910	RÍO NUEVO	Pérez Zeledón	76,86%	100,00%	100,00%	NR
11911	PÁRAMO	Pérez Zeledón	NR	NR	NR	NR
11912	LA AMISTAD	Pérez Zeledón	100,00%	NR	NR	NR
12001	SAN PABLO	León Cortés Castro	NR	NR	NR	NR
12002	SAN ANDRÉS	León Cortés Castro	NR	NR	NR	NR
12003	LLANO BONITO	León Cortés Castro	NR	NR	NR	NR
12004	SAN ISIDRO	León Cortés Castro	NR	NR	NR	NR
12005	SANTA CRUZ	León Cortés Castro	NR	NR	NR	NR
12006	SAN ANTONIO	León Cortés Castro	NR	NR	NR	NR

Código	Nombre del Distrito	Nombre del Cantón	Área de cobertura (Artículo 41) (%)	Retardo Local (Artículo 44) (%)	Relación velocidad medida respecto aprovisionada descarga (Artículo 46) (%)	Relación velocidad medida respecto aprovisionada envío (Artículo 46) (%)
20101	ALAJUELA	Alajuela	60,19%	100,00%	48,93%	100,00%
20102	SAN JOSÉ	Alajuela	55,57%	100,00%	49,41%	100,00%
20103	CARRIZAL	Alajuela	65,16%	100,00%	35,71%	100,00%
20104	SAN ANTONIO	Alajuela	69,83%	100,00%	18,89%	100,00%
20105	GUÁCIMA	Alajuela	54,14%	100,00%	31,58%	51,35%
20106	SAN ISIDRO	Alajuela	46,88%	100,00%	50,43%	100,00%
20107	SABANILLA	Alajuela	52,02%	93,94%	0,00%	16,67%
20108	SAN RAFAEL	Alajuela	70,39%	100,00%	49,76%	49,14%
20109	RÍO SEGUNDO	Alajuela	75,08%	100,00%	51,77%	100,00%
20110	DESAMPARADOS	Alajuela	57,77%	93,75%	31,62%	100,00%
20111	TURRÚCARES	Alajuela	NR	NR	NR	NR
20112	TAMBOR	Alajuela	48,96%	100,00%	32,91%	51,69%
20113	GARITA	Alajuela	63,40%	100,00%	9,68%	34,38%
20114	SARAPIQUÍ	Alajuela	100,00%	NR	0,00%	NR
20201	SAN RAMÓN	San Ramón	77,93%	93,73%	49,30%	100,00%
20202	SANTIAGO	San Ramón	89,73%	100,00%	0,00%	44,44%
20203	SAN JUAN	San Ramón	78,45%	100,00%	34,29%	100,00%
20204	PIEDADES NORTE	San Ramón	82,91%	94,48%	0,00%	44,44%
20205	PIEDADES SUR	San Ramón	100,00%	NR	NR	NR
20206	SAN RAFAEL	San Ramón	71,19%	100,00%	0,00%	56,25%
20207	SAN ISIDRO	San Ramón	37,14%	100,00%	NR	NR
20208	ÁNGELES	San Ramón	100,00%	NR	NR	0,00%
20209	ALFARO	San Ramón	71,14%	94,32%	44,44%	0,00%
20210	VOLIO	San Ramón	NR	NR	NR	NR
20211	CONCEPCIÓN	San Ramón	100,00%	NR	0,00%	NR

Código	Nombre del Distrito	Nombre del Cantón	Área de cobertura (Artículo 41) (%)	Retardo Local (Artículo 44) (%)	Relación velocidad medida respecto aprovisionada descarga (Artículo 46) (%)	Relación velocidad medida respecto aprovisionada envío (Artículo 46) (%)
20212	ZAPOTAL	San Ramón	NR	NR	NR	NR
20213	PEÑAS BLANCAS	San Ramón	NR	NR	NR	NR
20214	SAN LORENZO	San Ramón	NR	NR	NR	NR
20301	GRECIA	Grecia	73,87%	100,00%	50,16%	100,00%
20302	SAN ISIDRO	Grecia	43,66%	100,00%	45,45%	100,00%
20303	SAN JOSE	Grecia	76,92%	NR	NR	NR
20304	SAN ROQUE	Grecia	52,40%	100,00%	44,78%	100,00%
20305	TACARES	Grecia	83,76%	NR	NR	NR
21601	RÍO CUARTO, SANTA RITA, SANTA ISABEL	Río Cuarto	63,16%	NR	NR	0,00%
20307	PUENTE DE PIEDRA	Grecia	56,32%	90,14%	24,00%	40,00%
20308	BOLIVAR	Grecia	44,93%	NR	NR	NR
20401	SAN MATEO	San Mateo	62,09%	100,00%	33,33%	0,00%
20402	DESMONTE	San Mateo	NR	NR	NR	NR
20403	JESÚS MARÍA	San Mateo	50,92%	100,00%	NR	NR
20404	LABRADOR	San Mateo	NR	NR	NR	NR
20501	ATENAS	Atenas	85,39%	100,00%	100,00%	100,00%
20502	JESÚS	Atenas	87,22%	100,00%	NR	NR
20503	MERCEDES	Atenas	89,76%	100,00%	NR	NR
20504	SAN ISIDRO	Atenas	NR	NR	NR	NR
20505	CONCEPCIÓN	Atenas	100,00%	NR	NR	NR
20506	SAN JOSÉ	Atenas	66,67%	NR	NR	NR
20507	SANTA EULALIA	Atenas	NR	NR	NR	NR
20508	ESCOBAL	Atenas	NR	NR	NR	NR
20601	NARANJO	Naranjo	70,01%	100,00%	100,00%	100,00%
20602	SAN MIGUEL	Naranjo	43,89%	80,62%	16,67%	0,00%

Código	Nombre del Distrito	Nombre del Cantón	Área de cobertura (Artículo 41) (%)	Retardo Local (Artículo 44) (%)	Relación velocidad medida respecto aprovisionada descarga (Artículo 46) (%)	Relación velocidad medida respecto aprovisionada envío (Artículo 46) (%)
20603	SAN JOSÉ	Naranjo	89,80%	100,00%	NR	NR
20604	CIRRÍ SUR	Naranjo	73,80%	100,00%	47,62%	100,00%
20605	SAN JERÓNIMO	Naranjo	83,33%	NR	NR	NR
20606	SAN JUAN	Naranjo	53,82%	100,00%	100,00%	100,00%
20607	EL ROSARIO	Naranjo	59,38%	NR	NR	NR
20608	PALMITOS	Naranjo	61,17%	100,00%	NR	NR
20701	PALMARES	Palmares	83,42%	100,00%	0,00%	100,00%
20702	ZARAGOZA	Palmares	100,00%	NR	NR	NR
20703	BUENOS AIRES	Palmares	77,37%	100,00%	0,00%	NR
20704	SANTIAGO	Palmares	NR	NR	NR	NR
20705	CANDELARIA	Palmares	NR	NR	NR	NR
20706	ESQUIPULAS	Palmares	75,00%	NR	NR	100,00%
20707	LA GRANJA	Palmares	89,47%	NR	NR	NR
20801	SAN PEDRO	Poás	54,77%	100,00%	38,71%	22,58%
20802	SAN JUAN	Poás	79,81%	100,00%	100,00%	100,00%
20803	SAN RAFAEL	Poás	64,09%	100,00%	0,00%	100,00%
20804	CARRILLOS	Poás	41,50%	87,95%	27,27%	100,00%
20805	SABANA REDONDA	Poas	NR	NR	NR	NR
20901	OROTINA	Orotina	20,00%	NR	NR	NR
20902	EL MASTATE	Orotina	49,28%	100,00%	0,00%	NR
20903	HACIENDA VIEJA	Orotina	NR	NR	NR	NR
20904	COYOLAR	Orotina	43,61%	100,00%	0,00%	50,00%
20905	LA CEIBA	Orotina	87,50%	NR	NR	NR
21001	QUESADA	San Carlos	82,93%	100,00%	54,95%	100,00%
21002	FLORENCIA	San Carlos	78,56%	100,00%	100,00%	100,00%

Código	Nombre del Distrito	Nombre del Cantón	Área de cobertura (Artículo 41) (%)	Retardo Local (Artículo 44) (%)	Relación velocidad medida respecto aprovisionada descarga (Artículo 46) (%)	Relación velocidad medida respecto aprovisionada envío (Artículo 46) (%)
21003	BUENAVISTA	San Carlos	83,33%	NR	NR	0,00%
21004	AGUAS ZARCAS	San Carlos	84,73%	100,00%	1,96%	29,70%
21005	VENECIA	San Carlos	71,23%	NR	NR	NR
21006	PITAL	San Carlos	100,00%	NR	NR	NR
21007	LA FORTUNA	San Carlos	72,34%	87,50%	0,00%	NR
21008	LA TIGRA	San Carlos	NR	NR	NR	NR
21009	LA PALMERA	San Carlos	82,92%	91,90%	100,00%	100,00%
21010	VENADO	San Carlos	70,44%	100,00%	0,00%	59,09%
21011	CUTRIS	San Carlos	73,87%	93,00%	42,11%	10,29%
21012	MONTERREY	San Carlos	59,41%	100,00%	0,00%	100,00%
21013	POCOSOL	San Carlos	74,03%	100,00%	40,00%	54,29%
21101	ZARCERO	Zarcero	62,49%	100,00%	50,00%	50,00%
21102	LAGUNA	Zarcero	NR	NR	NR	NR
21103	TAPESCO	Zarcero	NR	NR	NR	NR
21104	GUADALUPE	Zarcero	NR	NR	NR	NR
21105	PALMIRA	Zarcero	NR	NR	NR	NR
21106	ZAPOTE	Zarcero	NR	NR	NR	NR
21107	BRISAS	Zarcero	NR	NR	NR	NR
21201	SARCHÍ NORTE	Valverde Vega	68,75%	NR	NR	NR
21202	SARCHÍ SUR	Valverde Vega	NR	NR	NR	NR
21203	TORO AMARILLO	Valverde Vega	NR	NR	NR	NR
21204	SAN PEDRO	Valverde Vega	NR	NR	NR	NR
21205	RODRÍGUEZ	Valverde Vega	100,00%	NR	NR	NR
21301	UPALA	Upala	80,05%	73,52%	17,72%	100,00%
21302	AGUAS CLARAS	Upala	74,16%	100,00%	15,38%	100,00%

Código	Nombre del Distrito	Nombre del Cantón	Área de cobertura (Artículo 41) (%)	Retardo Local (Artículo 44) (%)	Relación velocidad medida respecto aprovisionada descarga (Artículo 46) (%)	Relación velocidad medida respecto aprovisionada envío (Artículo 46) (%)
21303	SAN JOSÉ O PIZOTE	Upala	68,51%	92,75%	7,69%	38,46%
21304	BIJAGUA	Upala	84,73%	85,67%	3,70%	38,46%
21305	DELICIAS	Upala	74,12%	100,00%	22,22%	57,89%
21306	DOS RÍOS	Upala	76,42%	100,00%	0,00%	0,00%
21307	YOLILLAL	Upala	64,36%	100,00%	0,00%	47,06%
21308	CANALETE	Upala	85,39%	89,84%	3,03%	100,00%
21401	LOS CHILES	Los Chiles	75,33%	100,00%	100,00%	100,00%
21402	CAÑO NEGRO	Los Chiles	NR	NR	NR	NR
21403	EL AMPARO	Los Chiles	NR	NR	NR	NR
21404	SAN JORGE	Los Chiles	68,50%	93,36%	NR	0,00%
21501	SAN RAFAEL	Guatuso	NR	NR	NR	NR
21502	BUENAVISTA	Guatuso	NR	NR	NR	NR
21503	COTE	Guatuso	NR	NR	NR	NR
21504	KATIRA	Guatuso	NR	NR	NR	NR
30101	ORIENTAL	Cartago	73,45%	100,00%	100,00%	54,96%
30102	OCCIDENTAL	Cartago	81,49%	100,00%	100,00%	100,00%
30103	CARMEN	Cartago	71,78%	100,00%	100,00%	54,73%
30104	SAN NICOLÁS	Cartago	76,07%	100,00%	57,94%	100,00%
30105	AGUACALIENTE O SAN FRANCISCO	Cartago	86,04%	100,00%	100,00%	100,00%
30106	GUADALUPE O ARENILLA	Cartago	74,89%	100,00%	100,00%	100,00%
30107	CORRALILLO	Cartago	83,80%	100,00%	0,00%	100,00%
30108	TIERRA BLANCA	Cartago	NR	NR	NR	NR
30109	DULCE NOMBRE	Cartago	75,88%	100,00%	100,00%	100,00%
30110	LLANO GRANDE	Cartago	68,02%	92,55%	12,50%	0,00%
30111	QUEBRADILLA	Cartago	69,99%	100,00%	100,00%	36,92%

Código	Nombre del Distrito	Nombre del Cantón	Área de cobertura (Artículo 41) (%)	Retardo Local (Artículo 44) (%)	Relación velocidad medida respecto aprovisionada descarga (Artículo 46) (%)	Relación velocidad medida respecto aprovisionada envío (Artículo 46) (%)
30201	PARAÍSO	Paraíso	59,21%	100,00%	100,00%	37,50%
30202	SANTIAGO	Paraíso	66,10%	NR	NR	NR
30203	OROSI	Paraíso	NR	NR	NR	NR
30204	CACHÍ	Paraíso	47,72%	100,00%	100,00%	20,00%
30205	LLANOS DE SANTA LUCÍA	Paraíso	83,19%	100,00%	100,00%	100,00%
30301	TRES RÍOS	La Unión	74,75%	100,00%	50,00%	56,67%
30302	SAN DIEGO	La Unión	67,46%	100,00%	50,41%	100,00%
30303	SAN JUAN	La Unión	68,41%	100,00%	44,68%	100,00%
30304	SAN RAFAEL	La Unión	73,56%	100,00%	55,17%	100,00%
30305	CONCEPCIÓN	La Unión	69,15%	91,83%	100,00%	100,00%
30306	DULCE NOMBRE	La Unión	49,22%	94,82%	23,81%	46,15%
30307	SAN RAMÓN	La Unión	86,84%	100,00%	100,00%	100,00%
30308	RÍO AZUL	La Unión	55,42%	100,00%	54,55%	23,08%
30401	JUAN VIÑAS	Jiménez	NR	NR	NR	NR
30402	TUCURRIQUE	Jiménez	73,67%	100,00%	NR	100,00%
30403	PEJIBAYE	Jiménez	NR	NR	NR	NR
30501	TURRIALBA	Turrialba	80,34%	100,00%	50,00%	45,45%
30502	LA SUIZA	Turrialba	NR	NR	NR	NR
30503	PERALTA	Turrialba	NR	NR	NR	NR
30504	SANTA CRUZ	Turrialba	NR	NR	NR	NR
30505	SANTA TERESITA	Turrialba	NR	NR	NR	NR
30506	PAVONES	Turrialba	NR	NR	NR	NR
30507	TUIS	Turrialba	NR	NR	NR	NR
30508	TAYUTIC	Turrialba	NR	NR	NR	NR
30509	SANTA ROSA	Turrialba	NR	NR	NR	NR

Código	Nombre del Distrito	Nombre del Cantón	Área de cobertura (Artículo 41) (%)	Retardo Local (Artículo 44) (%)	Relación velocidad medida respecto aprovisionada descarga (Artículo 46) (%)	Relación velocidad medida respecto aprovisionada envío (Artículo 46) (%)
30510	TRES EQUIS	Turrialba	NR	NR	NR	NR
30511	LA ISABEL	Turrialba	56,52%	NR	NR	NR
30512	CHIRRIPÓ	Turrialba	NR	NR	NR	NR
30601	PACAYAS	Alvarado	NR	NR	NR	NR
30602	CERVANTES	Alvarado	NR	NR	NR	NR
30603	CAPELLADES	Alvarado	NR	NR	NR	NR
30701	SAN RAFAEL	Oreamuno	75,59%	100,00%	48,18%	56,18%
30702	COT	Oreamuno	81,12%	100,00%	0,00%	100,00%
30703	POTRERO CERRADO	Oreamuno	75,00%	NR	50,00%	NR
30704	CIPRESES	Oreamuno	NR	NR	NR	NR
30705	SANTA ROSA	Oreamuno	NR	NR	NR	NR
30801	EL TEJAR	El Guarco	80,06%	100,00%	100,00%	100,00%
30802	SAN ISIDRO	El Guarco	84,20%	100,00%	100,00%	100,00%
30803	TOBOSI	El Guarco	70,92%	100,00%	58,82%	44,19%
30804	PATIO DE AGUA	El Guarco	NR	NR	NR	NR
40101	HEREDIA	Heredia	78,05%	100,00%	43,88%	51,52%
40102	MERCEDES	Heredia	70,69%	100,00%	40,46%	46,73%
40103	SAN FRANCISCO	Heredia	73,58%	100,00%	41,76%	52,57%
40104	ULLOA	Heredia	72,53%	100,00%	39,96%	52,32%
40105	VARABLANCA	Heredia	NR	NR	NR	NR
40201	BARVA	Barva	71,88%	100,00%	47,37%	26,00%
40202	SAN PEDRO	Barva	63,24%	100,00%	NR	0,00%
40203	SAN PABLO	Barva	72,50%	100,00%	48,15%	45,45%
40204	SAN ROQUE	Barva	83,75%	100,00%	100,00%	50,85%
40205	SANTA LUCÍA	Barva	60,44%	100,00%	22,92%	17,46%

Código	Nombre del Distrito	Nombre del Cantón	Área de cobertura (Artículo 41) (%)	Retardo Local (Artículo 44) (%)	Relación velocidad medida respecto aprovisionada descarga (Artículo 46) (%)	Relación velocidad medida respecto aprovisionada envío (Artículo 46) (%)
40206	SAN JOSÉ DE LA MONTAÑA	Barva	26,01%	93,23%	NR	NR
40301	SANTO DOMINGO	Santo Domingo	56,29%	79,53%	0,00%	0,00%
40302	SAN VICENTE	Santo Domingo	62,59%	94,43%	55,00%	100,00%
40303	SAN MIGUEL	Santo Domingo	62,25%	100,00%	32,73%	41,27%
40304	PARACITO	Santo Domingo	65,72%	91,91%	27,27%	40,00%
40305	SANTO TOMÁS	Santo Domingo	56,11%	100,00%	44,44%	51,43%
40306	SANTA ROSA	Santo Domingo	70,87%	100,00%	54,29%	44,44%
40307	TURES	Santo Domingo	37,42%	94,51%	54,55%	18,75%
40308	PARÁ	Santo Domingo	33,91%	91,87%	NR	NR
40401	SANTA BÁRBARA	Santa Bárbara	58,21%	100,00%	39,29%	45,83%
40402	SAN PEDRO	Santa Bárbara	28,20%	92,18%	0,00%	50,00%
40403	SAN JUAN	Santa Bárbara	47,97%	100,00%	57,58%	38,46%
40404	JESÚS	Santa Bárbara	51,94%	91,25%	46,15%	51,28%
40405	SANTO DOMINGO	Santa Bárbara	61,44%	94,22%	9,09%	14,29%
40406	PURABÁ	Santa Bárbara	31,19%	72,99%	100,00%	10,00%
40501	SAN RAFAEL	San Rafael	63,91%	100,00%	9,52%	28,57%
40502	SAN JOSECITO	San Rafael	65,24%	100,00%	28,97%	35,29%
40503	SANTIAGO	San Rafael	63,38%	100,00%	34,38%	100,00%
40504	ÁNGELES	San Rafael	54,93%	93,97%	10,00%	30,00%
40505	CONCEPCIÓN	San Rafael	54,53%	100,00%	0,00%	100,00%
40601	SAN ISIDRO	San Isidro	36,34%	87,62%	0,00%	0,00%
40602	SAN JOSÉ	San Isidro	69,34%	92,02%	NR	100,00%
40603	CONCEPCIÓN	San Isidro	46,08%	100,00%	NR	NR
40604	SAN FRANCISCO	San Isidro	24,51%	NR	NR	NR
40701	SAN ANTONIO	Belén	80,53%	100,00%	100,00%	100,00%

Código	Nombre del Distrito	Nombre del Cantón	Área de cobertura (Artículo 41) (%)	Retardo Local (Artículo 44) (%)	Relación velocidad medida respecto aprovisionada descarga (Artículo 46) (%)	Relación velocidad medida respecto aprovisionada envío (Artículo 46) (%)
40702	LA RIBERA	Belén	78,43%	100,00%	44,23%	47,51%
40703	LA ASUNCIÓN	Belén	76,73%	100,00%	35,16%	48,51%
40801	SAN JOAQUÍN	Flores	72,00%	100,00%	56,78%	47,86%
40802	BARRANTES	Flores	58,45%	100,00%	44,12%	41,18%
40803	LLORENTE	Flores	77,09%	100,00%	39,38%	54,31%
40901	SAN PABLO	San Pablo	75,10%	100,00%	55,36%	45,35%
40902	RINCÓN DE SABANILLA	San Pablo	81,33%	94,98%	100,00%	53,76%
41001	PUERTO VIEJO	Sarapiquí	69,66%	100,00%	47,06%	42,55%
41002	LA VIRGEN	Sarapiquí	76,85%	89,43%	18,18%	21,43%
41003	LAS HORQUETAS	Sarapiquí	65,20%	90,83%	27,78%	100,00%
41004	LLANURAS DEL GASPAR	Sarapiquí		NR	NR	NR
41005	CUREÑA	Sarapiquí	NR	NR	NR	NR
50101	LIBERIA	Liberia	81,39%	100,00%	46,90%	100,00%
50102	CAÑAS DULCES	Liberia	NR	NR	NR	NR
50103	MAYORGA	Liberia	NR	NR	NR	NR
50104	NACASCOLO	Liberia	NR	NR	NR	NR
50105	CURUBANDÉ	Liberia	36,21%	NR	NR	NR
50201	NICOYA	Nicoya	43,18%	100,00%	28,57%	100,00%
50202	MANSIÓN	Nicoya	NR	NR	NR	NR
50203	SAN ANTONIO	Nicoya	NR	NR	NR	NR
50204	QUEBRADA HONDA	Nicoya	NR	NR	NR	NR
50205	SÁMARA	Nicoya	73,04%	100,00%	25,00%	100,00%
50206	NOSARA	Nicoya	NR	NR	NR	NR
50207	BELÉN DE NOSARITA	Nicoya	60,06%	NR	33,33%	NR
50301	SANTA CRUZ	Santa Cruz	81,14%	100,00%	100,00%	100,00%

Código	Nombre del Distrito	Nombre del Cantón	Área de cobertura (Artículo 41) (%)	Retardo Local (Artículo 44) (%)	Relación velocidad medida respecto aprovisionada descarga (Artículo 46) (%)	Relación velocidad medida respecto aprovisionada envío (Artículo 46) (%)
50302	BOLSÓN	Santa Cruz	NR	NR	NR	NR
50303	VEINTISIETE DE ABRIL	Santa Cruz	NR	NR	NR	NR
50304	TEMPATE	Santa Cruz	NR	NR	NR	NR
50305	CARTAGENA	Santa Cruz	NR	NR	NR	NR
50306	CUAJINIQUIL	Santa Cruz	NR	NR	NR	NR
50307	DIRIÁ	Santa Cruz	NR	NR	NR	NR
50308	CABO VELAS	Santa Cruz	46,32%	100,00%	0,00%	100,00%
50309	TAMARINDO	Santa Cruz	61,20%	100,00%	100,00%	51,67%
50401	BAGACES	Bagaces	NR	NR	NR	NR
50402	LA FORTUNA	Bagaces	NR	NR	NR	NR
50403	MOGOTE	Bagaces	NR	NR	NR	NR
50404	RÍO NARANJO	Bagaces	NR	NR	NR	NR
50501	FILADELFIA	Carrillo	NR	NR	NR	NR
50502	PALMIRA	Carrillo	NR	NR	NR	NR
50503	SARDINAL	Carrillo	NR	NR	NR	NR
50504	BELÉN	Carrillo	79,98%	NR	100,00%	NR
50601	CAÑAS	Cañas	79,12%	100,00%	6,45%	23,53%
50602	PALMIRA	Cañas	NR	NR	NR	NR
50603	SAN MIGUEL	Cañas	NR	NR	NR	NR
50604	BEBEDERO	Cañas	NR	NR	NR	NR
50605	POROZAL	Cañas	NR	NR	NR	NR
50701	LAS JUNTAS	Abangares	NR	NR	NR	NR
50702	SIERRA	Abangares	NR	NR	NR	NR
50703	SAN JUAN	Abangares	NR	NR	NR	NR
50704	COLORADO	Abangares	NR	NR	NR	NR

Código	Nombre del Distrito	Nombre del Cantón	Área de cobertura (Artículo 41) (%)	Retardo Local (Artículo 44) (%)	Relación velocidad medida respecto aprovisionada descarga (Artículo 46) (%)	Relación velocidad medida respecto aprovisionada envío (Artículo 46) (%)
50801	TILARAN	Tilarán	NR	NR	NR	NR
50802	QUEBRADA GRANDE	Tilarán	NR	NR	NR	NR
50803	TRONADORA	Tilarán	NR	NR	NR	NR
50804	SANTA ROSA	Tilarán	0,00%	NR	NR	NR
50805	LÍBANO	Tilarán	NR	NR	NR	NR
50806	TIERRAS MORENAS	Tilarán	54,76%	100,00%	0,00%	0,00%
50807	ARENAL	Tilarán	NR	NR	NR	NR
50901	CARMONA	Nandayure	NR	NR	NR	NR
50902	SANTA RITA	Nandayure	NR	NR	NR	NR
50903	ZAPOTAL	Nandayure	NR	NR	NR	NR
50904	SAN PABLO	Nandayure	NR	NR	NR	NR
50905	PORVENIR	Nandayure	NR	NR	NR	NR
50906	BEJUCO	Nandayure	NR	NR	NR	NR
51001	LA CRUZ	La Cruz	78,49%	100,00%	28,00%	100,00%
51002	SANTA CECILIA	La Cruz	80,77%	NR	NR	NR
51003	LA GARITA	La Cruz	NR	NR	NR	NR
51004	SANTA ELENA	La Cruz	NR	NR	NR	NR
51101	HOJANCHA	Hojancha	NR	NR	NR	NR
51102	MONTE ROMO	Hojancha	NR	NR	NR	NR
51103	PUERTO CARRILLO	Hojancha	NR	NR	NR	NR
51104	HUACAS	Hojancha	NR	NR	NR	NR
60101	PUNTARENAS	Puntarenas	100,00%	100,00%	100,00%	100,00%
60102	PITAHAYA	Puntarenas	NR	NR	NR	NR
60103	CHOMES	Puntarenas	NR	NR	NR	NR
60104	LEPANTO	Puntarenas	NR	NR	NR	NR

Código	Nombre del Distrito	Nombre del Cantón	Área de cobertura (Artículo 41) (%)	Retardo Local (Artículo 44) (%)	Relación velocidad medida respecto aprovisionada descarga (Artículo 46) (%)	Relación velocidad medida respecto aprovisionada envío (Artículo 46) (%)
60105	PAQUERA	Puntarenas	NR	NR	NR	NR
60106	MANZANILLO	Puntarenas	NR	NR	NR	NR
60107	GUACIMAL	Puntarenas	NR	NR	NR	NR
60108	BARRANCA	Puntarenas	60,35%	100,00%	17,65%	100,00%
60109	MONTE VERDE	Puntarenas	NR	NR	NR	NR
60110	ISLA DEL COCO	Puntarenas	NR	NR	NR	NR
60111	CÓBANO	Puntarenas	67,25%	93,66%	NR	NR
60112	CHACARITA	Puntarenas	66,10%	100,00%	100,00%	58,00%
60113	CHIRA	Puntarenas	NR	NR	NR	NR
60114	ACAPULCO	Puntarenas	NR	NR	NR	NR
60115	EL ROBLE	Puntarenas	73,47%	100,00%	100,00%	100,00%
60116	ARANCIBIA	Puntarenas	NR	NR	NR	NR
60201	ESPÍRITU SANTO	Esparza	42,86%	NR	NR	NR
60202	SAN JUAN GRANDE	Esparza	NR	NR	NR	NR
60203	MACACONA	Esparza	83,24%	100,00%	50,00%	100,00%
60204	SAN RAFAEL	Esparza	NR	NR	NR	NR
60205	SAN JERÓNIMO	Esparza	NR	NR	NR	NR
60206	CALDERA	Esparza	50,89%	NR	NR	NR
60301	BUENOS AIRES	Buenos Aires	NR	NR	NR	NR
60302	VOLCÁN	Buenos Aires	74,10%	NR	NR	50,00%
60303	POTRERO GRANDE	Buenos Aires	NR	NR	NR	NR
60304	BORUCA	Buenos Aires	NR	NR	NR	NR
60305	PILAS	Buenos Aires	NR	NR	NR	NR
60306	COLINAS	Buenos Aires	NR	NR	NR	NR
60307	CHÁNGUENA	Buenos Aires	NR	NR	NR	NR

Código	Nombre del Distrito	Nombre del Cantón	Área de cobertura (Artículo 41) (%)	Retardo Local (Artículo 44) (%)	Relación velocidad medida respecto aprovisionada descarga (Artículo 46) (%)	Relación velocidad medida respecto aprovisionada envío (Artículo 46) (%)
60308	BIOLLEY	Buenos Aires	NR	NR	NR	NR
60309	BRUNKA	Buenos Aires	NR	NR	NR	NR
60401	MIRAMAR	Montes de Oro	NR	NR	NR	NR
60402	LA UNIÓN	Montes de Oro	NR	NR	NR	NR
60403	SAN ISIDRO	Montes de Oro	66,77%	100,00%	0,00%	50,00%
60501	PUERTO CORTÉS	Osa	NR	NR	NR	NR
60502	PALMAR	Osa	NR	NR	NR	NR
60503	SIERPE	Osa	NR	NR	NR	NR
60504	BAHÍA BALLENA	Osa	NR	NR	NR	NR
60505	PIEDRAS BLANCAS	Osa	NR	NR	NR	NR
60506	BAHÍA DRAKE	Osa	NR	NR	NR	NR
60601	QUEPOS	Quepos	74,50%	100,00%	100,00%	100,00%
60602	SAVEGRE	Quepos	NR	NR	NR	NR
60603	NARANJITO	Quepos	NR	NR	NR	NR
60701	GOLFITO	Golfito	NR	NR	NR	NR
60702	PUERTO JIMÉNEZ	Golfito	NR	NR	NR	NR
60703	GUAYCARÁ	Golfito	NR	NR	NR	NR
60704	PAVÓN	Golfito	NR	NR	NR	NR
60801	SAN VITO	Coto Brus	100,00%	85,00%	NR	NR
60802	SABALITO	Coto Brus	56,66%	69,31%	NR	0,00%
60803	AGUABUENA	Coto Brus	NR	NR	NR	NR
60804	LIMONCITO	Coto Brus	NR	NR	NR	NR
60805	PITTIER	Coto Brus	NR	NR	NR	NR
60806	GUTIÉRREZ BRAUN	Coto Brus	NR	NR	NR	NR
60901	PARRITA	Parrita	NR	NR	NR	NR

Código	Nombre del Distrito	Nombre del Cantón	Área de cobertura (Artículo 41) (%)	Retardo Local (Artículo 44) (%)	Relación velocidad medida respecto aprovisionada descarga (Artículo 46) (%)	Relación velocidad medida respecto aprovisionada envío (Artículo 46) (%)
61001	CORREDOR	Corredores	NR	NR	NR	NR
61002	LA CUESTA	Corredores	NR	NR	NR	NR
61003	CANOAS	Corredores	NR	NR	NR	NR
61004	LAUREL	Corredores	NR	NR	NR	NR
61101	JACÓ	Garabito	73,06%	100,00%	8,33%	48,65%
61102	TÁRCOLES	Garabito	NR	NR	NR	NR
70101	LIMÓN	Limón	69,61%	79,64%	31,73%	57,14%
70102	VALLE LA ESTRELLA	Limón	NR	NR	NR	NR
70103	RÍO BLANCO	Limón	77,44%	100,00%	100,00%	100,00%
70104	MATAMA	Limón	NR	NR	NR	NR
70201	GUÁPILES	Pococí	75,72%	87,52%	46,15%	100,00%
70202	JIMÉNEZ	Pococí	40,00%	NR	NR	NR
70203	RITA	Pococí	62,95%	68,78%	50,00%	100,00%
70204	ROXANA	Pococí	86,58%	86,00%	0,00%	100,00%
70205	CARIARI	Pococí	78,79%	83,16%	50,00%	100,00%
70206	COLORADO	Pococí	NR	NR	NR	NR
70207	LA COLONIA	Pococí	87,25%	100,00%	0,00%	100,00%
70301	SIQUIRRES	Siquirres	43,29%	67,57%	NR	NR
70302	PACUARITO	Siquirres	NR	NR	NR	NR
70303	FLORIDA	Siquirres	NR	NR	NR	NR
70304	GERMANIA	Siquirres	NR	NR	NR	NR
70305	EL CAIRO	Siquirres	NR	NR	NR	NR
70306	LA ALEGRÍA	Siquirres	NR	NR	NR	NR
70401	BRATSI	Talamanca	NR	NR	NR	NR
70402	SIXAOLA	Talamanca	NR	NR	NR	NR

Código	Nombre del Distrito	Nombre del Cantón	Área de cobertura (Artículo 41) (%)	Retardo Local (Artículo 44) (%)	Relación velocidad medida respecto aprovisionada descarga (Artículo 46) (%)	Relación velocidad medida respecto aprovisionada envío (Artículo 46) (%)
70403	CAHUITA	Talamanca	81,05%	NR	100,00%	NR
70404	TELIRE	Talamanca	NR	NR	NR	NR
70501	MATINA	Matina	NR	NR	NR	NR
70502	BATÁN	Matina	NR	NR	NR	NR
70503	CARRANDI	Matina	NR	NR	NR	NR
70601	GUÁCIMO	Guácimo	40,31%	91,69%	16,67%	0,00%
70602	MERCEDES	Guácimo	NR	NR	NR	NR
70603	POCORA	Guácimo	NR	NR	NR	NR
70604	RÍO JIMÉNEZ	Guácimo	NR	NR	NR	NR
70605	DUACARÍ	Guácimo	NR	NR	NR	NR

Apéndice J - ICE: Detalle de los porcentajes para los indicadores de precisión de cobertura, llamada no exitosa, llamada interrumpida, tiempo de establecimiento de llamada, nota de calidad de voz, retardo local y desempeño de la velocidad medida respecto a la contratada para las redes 2G, 3G y 4G por distrito

Tabla 20. Porcentajes de cobertura dentro de edificaciones, dentro de vehículos y solo en exteriores, porcentajes de llamadas no exitosas, porcentaje de llamadas interrumpidas, tiempo de establecimiento de llamada y nota de calidad de voz por distritos para la red 2G de ICE[36]

Código	Nombre de Distrito	Nombre del Cantón	Porcentaje de cobertura dentro de edificaciones (%)	Porcentaje de cobertura dentro de vehículos (%)	Porcentaje de cobertura solo en exteriores (%)	Porcentaje de cobertura (%)	Porcentaje de llamadas no exitosas (%)	Porcentaje de llamadas interrumpidas (%)	Tiempo promedio de establecimiento de llamada (s)	Nota Promedio Calidad de Voz (POLQA)
10101	EL CARMEN	San José	80,12%	94,05%	NR	87,08%	6,02%	3,76%	3,25	3,48
10102	MERCED	San José	85,16%	95,07%	100,00%	93,41%	1,14%	3,41%	3,08	3,56

[36] **(*) Nota: NR significa que no se registran datos del indicador en cuestión para el distrito o ruta correspondiente.**

Código	Nombre de Distrito	Nombre del Cantón	Porcentaje de cobertura dentro de edificaciones (%)	Porcentaje de cobertura dentro de vehículos (%)	Porcentaje de cobertura solo en exteriores (%)	Porcentaje de cobertura (%)	Porcentaje de llamadas no exitosas (%)	Porcentaje de llamadas interrumpidas (%)	Tiempo promedio de establecimiento de llamada (s)	Nota Promedio Calidad de Voz (POLQA)
10103	HOSPITAL	San José	89,09%	95,77%	100,00%	94,96%	0,85%	3,83%	3,12	3,46
10104	CATEDRAL	San José	92,93%	97,92%	100,00%	96,95%	2,06%	2,06%	2,60	3,34
10105	ZAPOTE	San José	87,58%	96,77%	100,00%	94,78%	2,36%	1,57%	2,97	3,36
10106	SAN FRANCISCO DE DOS RÍOS	San José	92,16%	96,66%	99,85%	96,23%	1,48%	3,70%	3,07	3,43
10107	URUCA	San José	72,69%	94,51%	99,46%	88,89%	4,52%	3,95%	3,36	3,50
10108	MATA REDONDA	San José	75,52%	92,28%	97,85%	88,55%	8,77%	2,34%	3,72	3,48
10109	PAVAS	San José	71,62%	92,00%	99,44%	87,69%	19,27%	5,73%	4,05	3,48
10110	HATILLO	San José	71,62%	96,64%	99,02%	89,09%	1,92%	3,85%	3,43	3,45
10111	SAN SEBASTIÁN	San José	83,38%	98,05%	100,00%	93,81%	5,56%	0,79%	3,23	3,33
10201	ESCAZÚ	Escazú	71,71%	92,61%	99,54%	87,95%	3,30%	2,15%	4,33	3,67
10202	SAN ANTONIO	Escazú	59,55%	90,60%	98,26%	82,81%	8,40%	1,68%	4,68	3,52
10203	SAN RAFAEL	Escazú	72,29%	88,65%	99,14%	86,69%	2,73%	4,37%	4,29	3,52
10301	DESAMPARADOS	Desamparados	78,94%	97,30%	99,39%	91,88%	0,00%	3,75%	3,39	3,52
10302	SAN MIGUEL	Desamparados	92,71%	96,12%	98,16%	95,66%	0,00%	0,00%	3,21	3,19
10303	SAN JUAN DE DIOS	Desamparados	100,00%	98,63%	99,81%	99,48%	0,00%	0,00%	3,33	3,13
10304	SAN RAFAEL ARRIBA	Desamparados	94,65%	96,60%	100,00%	97,09%	5,41%	2,70%	2,78	3,33
10305	SAN ANTONIO	Desamparados	77,98%	98,68%	100,00%	92,22%	0,00%	0,00%	3,28	3,48
10306	FRAILES	Desamparados	100,00%	NR	100,00%	100,00%	93,75%	3,13%	1,35	NR
10307	PATARRÁ	Desamparados	93,41%	98,76%	100,00%	97,39%	0,00%	9,09%	2,91	3,50
10308	SAN CRISTOBAL	Desamparados	86,00%	95,77%	98,67%	93,48%	5,56%	5,56%	4,83	2,88
10309	ROSARIO	Desamparados	100,00%	52,63%	100,00%	84,21%	66,67%	0,00%	1,82	3,35
10310	DAMAS	Desamparados	92,73%	98,65%	100,00%	97,13%	0,00%	0,00%	2,91	3,43
10311	SAN RAFAEL ABAJO	Desamparados	84,28%	96,89%	100,00%	93,72%	7,78%	2,22%	2,96	3,24
10312	GRAVILIAS	Desamparados	75,00%	95,92%	99,76%	90,23%	10,53%	0,00%	3,66	3,48

Código	Nombre de Distrito	Nombre del Cantón	Porcentaje de cobertura dentro de edificaciones (%)	Porcentaje de cobertura dentro de vehículos (%)	Porcentaje de cobertura solo en exteriores (%)	Porcentaje de cobertura (%)	Porcentaje de llamadas no exitosas (%)	Porcentaje de llamadas interrumpidas (%)	Tiempo promedio de establecimiento de llamada (s)	Nota Promedio Calidad de Voz (POLQA)
10313	LOS GUIDO	Desamparados	59,46%	96,52%	100,00%	85,33%	0,00%	0,00%	1,76	3,19
10401	SANTIAGO	Puriscal	98,33%	98,85%	99,39%	98,86%	0,00%	3,00%	3,45	3,40
10402	MERCEDES SUR	Puriscal	86,18%	95,92%	94,44%	92,18%	0,00%	0,00%	3,71	3,04
10403	BARBACOAS	Puriscal	NR	NR	100,00%	100,00%	0,00%	0,00%	3,02	3,29
10404	GRIFO ALTO	Puriscal	94,67%	93,62%	100,00%	96,09%	25,00%	0,00%	4,70	3,48
10405	SAN RAFAEL	Puriscal	100,00%	98,97%	100,00%	99,66%	0,00%	0,00%	3,06	3,50
10406	CANDELARITA	Puriscal	NR	56,52%	94,03%	75,28%	NR	NR	6,84	3,56
10407	DESAMPARADITOS	Puriscal	NR	NR	NR	NR	NR	NR	NR	NR
10408	SAN ANTONIO	Puriscal	97,01%	99,70%	100,00%	98,90%	0,00%	0,00%	3,06	3,36
10409	CHIRES	Puriscal	100,00%	100,00%	100,00%	100,00%	0,00%	0,00%	4,58	3,51
10501	SAN MARCOS	Tarrazú	98,72%	100,00%	100,00%	99,57%	33,33%	0,00%	4,30	3,59
10502	SAN LORENZO	Tarrazú	NR	NR	NR	NR	50,00%	0,00%	4,60	2,34
10503	SAN CARLOS	Tarrazú	NR	NR	100,00%	100,00%	50,00%	0,00%	5,49	3,20
10601	ASERRÍ	Aserrí	93,18%	93,72%	100,00%	95,63%	10,53%	0,00%	3,97	3,39
10602	TARBACA	Aserrí	NR	NR	88,24%	88,24%	20,00%	0,00%	3,46	3,39
10603	VUELTA DE JORCO	Aserrí	50,00%	100,00%	100,00%	83,33%	0,00%	0,00%	5,75	3,62
10604	SAN GABRIEL	Aserrí	72,41%	100,00%	100,00%	90,80%	0,00%	0,00%	2,51	3,08
10605	LEGUA	Aserrí	NR	NR	NR	NR	NR	NR	NR	NR
10606	MONTERREY	Aserrí	NR	NR	NR	NR	NR	NR	NR	NR
10607	SALITRILLOS	Aserrí	61,11%	97,22%	100,00%	86,11%	0,00%	0,00%	3,07	3,41
10701	COLÓN	Mora	74,61%	97,44%	100,00%	90,68%	5,17%	1,72%	3,57	3,42
10702	GUAYABO	Mora	80,77%	93,60%	100,00%	91,46%	0,00%	0,00%	2,94	3,50
10703	TABARCIA	Mora	100,00%	100,00%	100,00%	100,00%	0,00%	0,00%	4,44	3,60
10704	PIEDRAS NEGRAS	Mora	NR	NR	NR	NR	NR	NR	NR	2,00

Código	Nombre de Distrito	Nombre del Cantón	Porcentaje de cobertura dentro de edificaciones (%)	Porcentaje de cobertura dentro de vehículos (%)	Porcentaje de cobertura solo en exteriores (%)	Porcentaje de cobertura (%)	Porcentaje de llamadas no exitosas (%)	Porcentaje de llamadas interrumpidas (%)	Tiempo promedio de establecimiento de llamada (s)	Nota Promedio Calidad de Voz (POLQA)
10705	PICAGRES	Mora	NR	NR	NR	NR	NR	NR	NR	NR
10706	JARIS	Mora	58,82%	100,00%	100,00%	86,27%	0,00%	0,00%	2,99	NR
10707	QUITIRRISI	Mora	NR	NR	100,00%	100,00%	0,00%	33,33%	3,96	2,13
10801	GUADALUPE	Goicoechea	82,04%	93,51%	99,57%	91,71%	4,96%	7,09%	2,99	3,51
10802	SAN FRANCISCO	Goicoechea	72,57%	95,65%	100,00%	89,41%	3,13%	0,00%	3,83	3,49
10803	CALLE BLANCOS	Goicoechea	77,03%	97,08%	99,45%	91,19%	3,28%	1,64%	3,24	3,49
10804	MATA DE PLÁTANO	Goicoechea	74,37%	97,50%	100,00%	90,62%	0,00%	10,00%	5,82	3,65
10805	IPÍS	Goicoechea	58,33%	88,54%	98,46%	81,78%	7,14%	7,14%	3,73	3,25
10806	RANCHO REDONDO	Goicoechea	NR	NR	NR	NR	NR	NR	7,48	1,43
10807	PURRAL	Goicoechea	98,17%	94,83%	100,00%	97,66%	0,00%	0,00%	2,78	3,43
10901	SANTA ANA	Santa Ana	82,18%	98,21%	97,52%	92,64%	0,62%	1,55%	3,62	3,56
10902	SALITRAL	Santa Ana	65,16%	100,00%	NR	82,58%	0,00%	0,00%	5,82	3,53
10903	POZOS	Santa Ana	78,27%	97,49%	99,50%	91,75%	5,71%	0,95%	3,69	3,39
10904	URUCA	Santa Ana	69,65%	94,23%	100,00%	87,96%	3,09%	0,84%	3,96	3,68
10905	PIEDADES	Santa Ana	NR	98,82%	99,21%	99,01%	5,63%	1,27%	3,71	3,39
10906	BRASIL	Santa Ana	79,69%	97,08%	98,36%	91,71%	16,13%	6,45%	4,16	3,47
11001	ALAJUELITA	Alajuelita	87,23%	92,27%	100,00%	93,17%	0,00%	0,00%	3,07	3,46
11002	SAN JOSECITO	Alajuelita	66,77%	89,09%	98,57%	84,81%	0,00%	20,00%	3,28	3,74
11003	SAN ANTONIO	Alajuelita	52,81%	100,00%	100,00%	84,27%	0,00%	33,33%	2,17	3,77
11004	CONCEPCIÓN	Alajuelita	68,90%	97,88%	100,00%	88,93%	0,00%	11,11%	2,94	3,58
11005	SAN FELIPE	Alajuelita	72,19%	96,99%	100,00%	89,72%	5,56%	2,78%	3,66	3,64
11101	SAN ISIDRO	Vázquez de Coronado	94,86%	95,95%	99,20%	96,67%	3,85%	0,00%	3,22	3,53
11102	SAN RAFAEL	Vázquez de Coronado	NR	95,56%	98,46%	97,01%	0,00%	0,00%	3,14	2,97
11103	DULCE NOMBRE DE JESÚS	Vázquez de Coronado	12,50%	99,16%	100,00%	70,55%	0,00%	1,85%	3,81	3,51

Código	Nombre de Distrito	Nombre del Cantón	Porcentaje de cobertura dentro de edificaciones (%)	Porcentaje de cobertura dentro de vehículos (%)	Porcentaje de cobertura solo en exteriores (%)	Porcentaje de cobertura (%)	Porcentaje de llamadas no exitosas (%)	Porcentaje de llamadas interrumpidas (%)	Tiempo promedio de establecimiento de llamada (s)	Nota Promedio Calidad de Voz (POLQA)
11104	PATALILLO	Vázquez de Coronado	81,89%	99,70%	99,86%	93,82%	0,00%	7,41%	3,10	3,25
11105	CASCAJAL	Vázquez de Coronado	NR	NR	100,00%	100,00%	0,00%	0,00%	3,67	3,50
11201	SAN IGNACIO	Acosta	55,56%	NR	40,00%	47,78%	7,14%	0,00%	4,36	3,42
11202	GUAITIL	Acosta	NR	NR	NR	NR	NR	NR	NR	NR
11203	PALMICHAL	Acosta	100,00%	100,00%	100,00%	100,00%	0,00%	0,00%	3,93	2,86
11204	CANGREJAL	Acosta	NR	NR	NR	NR	NR	NR	NR	NR
11205	SABANILLAS	Acosta	NR	NR	100,00%	100,00%	NR	NR	NR	3,65
11301	SAN JUAN	Tibás	59,54%	96,29%	99,15%	84,99%	9,46%	4,05%	3,53	3,40
11302	CINCO ESQUINAS	Tibás	81,26%	94,27%	100,00%	91,84%	14,29%	4,76%	3,75	3,35
11303	ANSELMO LLORENTE	Tibás	68,32%	96,05%	100,00%	88,12%	0,00%	6,25%	3,00	3,54
11304	LEÓN XIII	Tibás	NR	NR	100,00%	100,00%	NR	NR	NR	2,92
11305	COLIMA	Tibás	75,77%	98,81%	100,00%	91,53%	0,00%	0,00%	3,55	3,52
11401	SAN VICENTE	Moravia	58,28%	93,62%	98,21%	83,37%	6,90%	5,17%	3,93	3,30
11402	SAN JERÓNIMO	Moravia	91,89%	89,45%	100,00%	93,78%	0,00%	0,00%	3,25	3,06
11403	LA TRINIDAD	Moravia	84,38%	85,34%	99,75%	89,82%	0,00%	11,11%	4,77	3,66
11501	SAN PEDRO	Montes de Oca	89,32%	94,06%	100,00%	94,46%	6,05%	2,02%	3,02	3,45
11502	SABANILLA	Montes de Oca	68,19%	92,01%	99,68%	86,63%	4,17%	4,17%	2,71	3,51
11503	MERCEDES	Montes de Oca	86,85%	97,10%	95,45%	93,13%	8,33%	1,67%	3,33	3,58
11504	SAN RAFAEL	Montes de Oca	73,64%	95,93%	99,28%	89,62%	0,00%	12,50%	4,78	3,38
11601	SAN PABLO	Turrubares	89,66%	98,96%	98,46%	95,69%	0,00%	0,00%	3,31	3,29
11602	SAN PEDRO	Turrubares	NR	89,29%	98,15%	93,72%	0,00%	0,00%	4,45	3,56
11603	SAN JUAN DE MATA	Turrubares	52,43%	94,83%	82,35%	76,54%	0,00%	0,00%	4,65	3,05
11604	SAN LUIS	Turrubares	NR	NR	NR	NR	NR	NR	NR	NR
11605	CARARA	Turrubares	100,00%	100,00%	100,00%	100,00%	0,00%	0,00%	3,96	3,50

Código	Nombre de Distrito	Nombre del Cantón	Porcentaje de cobertura dentro de edificaciones (%)	Porcentaje de cobertura dentro de vehículos (%)	Porcentaje de cobertura solo en exteriores (%)	Porcentaje de cobertura (%)	Porcentaje de llamadas no exitosas (%)	Porcentaje de llamadas interrumpidas (%)	Tiempo promedio de establecimiento de llamada (s)	Nota Promedio Calidad de Voz (POLQA)
11701	SANTA MARÍA	Dota	98,47%	98,70%	100,00%	99,06%	35,00%	5,00%	5,38	3,35
11702	JARDÍN	Dota	0,00%	100,00%	NR	50,00%	0,00%	0,00%	5,35	1,08
11703	COPEY	Dota	45,00%	89,62%	96,30%	76,97%	12,50%	0,00%	4,73	3,23
11801	CURRIDABAT	Curridabat	81,41%	93,41%	99,33%	91,38%	4,63%	1,39%	3,14	3,42
11802	GRANADILLA	Curridabat	78,38%	92,00%	99,51%	89,96%	5,26%	0,00%	3,41	3,11
11803	SÁNCHEZ	Curridabat	91,66%	89,36%	100,00%	93,67%	11,63%	2,33%	2,83	3,35
11804	TIRRASES	Curridabat	67,44%	93,33%	99,38%	86,72%	0,00%	0,00%	3,41	3,30
11901	SAN ISIDRO DE EL GENERAL	Pérez Zeledón	98,20%	95,36%	97,61%	97,06%	3,18%	0,24%	3,35	3,42
11902	EL GENERAL	Pérez Zeledón	49,45%	NR	100,00%	74,73%	14,29%	0,00%	4,76	3,29
11903	DANIEL FLORES	Pérez Zeledón	97,51%	96,17%	98,44%	97,38%	3,61%	2,41%	3,88	3,33
11904	RIVAS	Pérez Zeledón	100,00%	96,97%	95,35%	97,44%	0,00%	16,67%	7,70	3,42
11905	SAN PEDRO	Pérez Zeledón	33,33%	94,44%	95,89%	74,56%	0,00%	0,00%	6,46	3,65
11906	PLATANARES	Pérez Zeledón	89,47%	78,53%	100,00%	89,34%	0,00%	14,29%	3,26	3,69
11907	PEJIBAYE	Pérez Zeledón	41,38%	100,00%	100,00%	80,46%	0,00%	0,00%	5,54	3,60
11908	CAJÓN	Pérez Zeledón	90,02%	100,00%	98,53%	96,19%	8,00%	0,00%	3,90	3,40
11909	BARÚ	Pérez Zeledón	NR	93,94%	98,80%	96,37%	0,00%	0,00%	4,92	3,21
11910	RÍO NUEVO	Pérez Zeledón	NR	NR	NR	NR	NR	NR	NR	NR
11911	PÁRAMO	Pérez Zeledón	0,00%	75,00%	100,00%	58,33%	14,29%	14,29%	5,93	3,74
11912	LA AMISTAD	Pérez Zeledón	NR	NR	NR	NR	NR	NR	NR	3,87
12001	SAN PABLO	León Cortés Castro	NR	NR	100,00%	100,00%	100,00%	0,00%	NR	NR
12002	SAN ANDRÉS	León Cortés Castro	NR	NR	NR	NR	NR	NR	NR	NR
12003	LLANO BONITO	León Cortés Castro	NR	NR	60,00%	60,00%	50,00%	0,00%	8,92	NR
12004	SAN ISIDRO	León Cortés Castro	NR	NR	NR	NR	50,00%	0,00%	4,70	4,05
12005	SANTA CRUZ	León Cortés Castro	NR	NR	NR	NR	NR	NR	NR	NR

Código	Nombre de Distrito	Nombre del Cantón	Porcentaje de cobertura dentro de edificaciones (%)	Porcentaje de cobertura dentro de vehículos (%)	Porcentaje de cobertura solo en exteriores (%)	Porcentaje de cobertura (%)	Porcentaje de llamadas no exitosas (%)	Porcentaje de llamadas interrumpidas (%)	Tiempo promedio de establecimiento de llamada (s)	Nota Promedio Calidad de Voz (POLQA)
12006	SAN ANTONIO	León Cortés Castro	NR	NR	NR	NR	0,00%	0,00%	6,64	NR
20101	ALAJUELA	Alajuela	67,11%	93,82%	98,99%	86,64%	3,26%	4,53%	3,42	3,61
20102	SAN JOSÉ	Alajuela	75,99%	88,79%	97,59%	87,46%	7,00%	5,76%	3,58	3,51
20103	CARRIZAL	Alajuela	NR	100,00%	96,17%	98,09%	0,00%	33,33%	3,88	3,44
20104	SAN ANTONIO	Alajuela	62,52%	89,60%	98,96%	83,69%	2,89%	5,79%	3,39	3,50
20105	GUÁCIMA	Alajuela	75,00%	84,33%	98,48%	85,93%	8,47%	6,78%	3,93	3,36
20106	SAN ISIDRO	Alajuela	72,33%	92,72%	97,49%	87,51%	0,00%	11,67%	3,86	3,41
20107	SABANILLA	Alajuela	88,90%	95,74%	89,19%	91,28%	5,56%	0,00%	3,56	3,40
20108	SAN RAFAEL	Alajuela	87,45%	90,81%	98,83%	92,37%	4,46%	5,36%	3,73	3,50
20109	RÍO SEGUNDO	Alajuela	76,90%	92,92%	98,76%	89,52%	6,51%	4,14%	3,40	3,51
20110	DESAMPARADOS	Alajuela	70,83%	90,98%	98,75%	86,85%	2,86%	4,76%	3,43	3,50
20111	TURRÚCARES	Alajuela	67,22%	87,03%	98,55%	84,27%	24,00%	4,00%	3,94	3,24
20112	TAMBOR	Alajuela	71,83%	90,28%	99,31%	87,14%	14,29%	7,14%	3,01	3,46
20113	GARITA	Alajuela	95,95%	80,21%	98,05%	91,40%	0,00%	4,76%	4,80	3,32
20114	SARAPIQUÍ	Alajuela	29,17%	0,00%	100,00%	43,06%	0,00%	0,00%	3,02	3,13
20201	SAN RAMÓN	San Ramón	77,83%	89,68%	100,00%	89,17%	4,00%	0,00%	4,39	3,60
20202	SANTIAGO	San Ramón	95,45%	99,29%	99,54%	98,09%	11,76%	5,88%	4,48	3,53
20203	SAN JUAN	San Ramón	96,97%	97,64%	99,84%	98,15%	13,04%	8,70%	4,49	3,58
20204	PIEDADES NORTE	San Ramón	NR	NR	100,00%	100,00%	50,00%	0,00%	4,11	NR
20205	PIEDADES SUR	San Ramón	NR	100,00%	NR	100,00%	0,00%	0,00%	4,12	1,03
20206	SAN RAFAEL	San Ramón	28,95%	83,33%	96,23%	69,50%	0,00%	12,50%	5,21	3,60
20207	SAN ISIDRO	San Ramón	NR	100,00%	100,00%	100,00%	0,00%	0,00%	3,84	3,90
20208	ÁNGELES	San Ramón	NR	NR	100,00%	100,00%	0,00%	0,00%	3,19	3,53
20209	ALFARO	San Ramón	NR	100,00%	NR	100,00%	0,00%	0,00%	5,34	3,84

Código	Nombre de Distrito	Nombre del Cantón	Porcentaje de cobertura dentro de edificaciones (%)	Porcentaje de cobertura dentro de vehículos (%)	Porcentaje de cobertura solo en exteriores (%)	Porcentaje de cobertura (%)	Porcentaje de llamadas no exitosas (%)	Porcentaje de llamadas interrumpidas (%)	Tiempo promedio de establecimiento de llamada (s)	Nota Promedio Calidad de Voz (POLQA)
20210	VOLIO	San Ramón	100,00%	100,00%	NR	100,00%	0,00%	33,33%	5,05	3,67
20211	CONCEPCIÓN	San Ramón	NR	NR	NR	NR	0,00%	0,00%	3,81	NR
20212	ZAPOTAL	San Ramón	NR	NR	NR	NR	NR	NR	NR	1,04
20213	PEÑAS BLANCAS	San Ramón	100,00%	88,89%	100,00%	96,30%	0,00%	0,00%	3,45	NR
20214	SAN LORENZO	San Ramón	66,67%	100,00%	100,00%	88,89%	0,00%	0,00%	4,69	3,83
20301	GRECIA	Grecia	84,47%	96,41%	98,67%	93,19%	15,24%	5,48%	3,39	3,27
20302	SAN ISIDRO	Grecia	76,09%	97,39%	99,68%	91,05%	2,17%	6,52%	3,23	3,26
20303	SAN JOSE	Grecia	70,00%	83,21%	99,39%	84,20%	0,00%	7,14%	3,46	3,15
20304	SAN ROQUE	Grecia	77,79%	93,44%	98,33%	89,85%	6,99%	6,29%	3,30	3,13
20305	TACARES	Grecia	37,25%	84,95%	99,46%	73,89%	8,11%	16,22%	3,34	3,33
21601	RÍO CUARTO, SANTA RITA, SANTA ISABEL	Río Cuarto	100,00%	100,00%	100,00%	100,00%	0,00%	0,00%	3,17	3,42
20307	PUENTE DE PIEDRA	Grecia	66,75%	93,59%	97,79%	86,04%	9,52%	4,76%	3,05	3,32
20308	BOLIVAR	Grecia	NR	100,00%	97,70%	98,85%	11,11%	44,44%	3,06	3,12
20401	SAN MATEO	San Mateo	92,57%	92,31%	98,00%	94,29%	0,00%	0,00%	4,95	3,39
20402	DESMONTE	San Mateo	NR	NR	NR	NR	0,00%	0,00%	4,30	3,56
20403	JESÚS MARÍA	San Mateo	NR	50,00%	95,73%	72,86%	33,33%	0,00%	6,88	3,56
20404	LABRADOR	San Mateo	NR	100,00%	98,48%	99,24%	0,00%	0,00%	4,09	3,43
20501	ATENAS	Atenas	94,55%	85,71%	100,00%	93,42%	23,08%	0,00%	4,31	3,57
20502	JESÚS	Atenas	NR	100,00%	100,00%	100,00%	0,00%	0,00%	12,25	3,40
20503	MERCEDES	Atenas	NR	94,74%	100,00%	97,37%	0,00%	0,00%	5,10	3,23
20504	SAN ISIDRO	Atenas	NR	NR	NR	NR	NR	NR	NR	NR
20505	CONCEPCIÓN	Atenas	91,82%	76,06%	98,31%	88,73%	0,00%	0,00%	4,35	3,10
20506	SAN JOSÉ	Atenas	NR	NR	NR	NR	0,00%	0,00%	16,47	NR
20507	SANTA EULALIA	Atenas	NR	100,00%	100,00%	100,00%	0,00%	0,00%	4,13	3,01

Código	Nombre de Distrito	Nombre del Cantón	Porcentaje de cobertura dentro de edificaciones (%)	Porcentaje de cobertura dentro de vehículos (%)	Porcentaje de cobertura solo en exteriores (%)	Porcentaje de cobertura (%)	Porcentaje de llamadas no exitosas (%)	Porcentaje de llamadas interrumpidas (%)	Tiempo promedio de establecimiento de llamada (s)	Nota Promedio Calidad de Voz (POLQA)
20508	ESCOBAL	Atenas	85,71%	92,29%	99,29%	92,43%	3,45%	0,00%	4,40	3,53
20601	NARANJO	Naranjo	83,92%	89,76%	98,58%	90,75%	3,03%	3,03%	4,16	3,55
20602	SAN MIGUEL	Naranjo	NR	100,00%	98,28%	99,14%	20,00%	0,00%	5,91	3,60
20603	SAN JOSÉ	Naranjo	NR	100,00%	100,00%	100,00%	0,00%	0,00%	5,02	NR
20604	CIRRÍ SUR	Naranjo	NR	96,29%	100,00%	98,14%	2,50%	2,50%	3,48	3,59
20605	SAN JERÓNIMO	Naranjo	69,49%	48,48%	100,00%	72,66%	0,00%	0,00%	4,31	2,38
20606	SAN JUAN	Naranjo	87,50%	88,06%	94,74%	90,10%	0,00%	0,00%	3,93	3,62
20607	EL ROSARIO	Naranjo	87,50%	80,00%	99,56%	89,02%	12,50%	12,50%	4,79	3,54
20608	PALMITOS	Naranjo	NR	NR	96,55%	96,55%	0,00%	0,00%	6,53	2,70
20701	PALMARES	Palmares	89,06%	87,23%	100,00%	92,10%	7,41%	3,70%	4,82	3,63
20702	ZARAGOZA	Palmares	NR	NR	NR	NR	NR	NR	NR	3,49
20703	BUENOS AIRES	Palmares	100,00%	75,00%	98,68%	91,23%	0,00%	4,00%	5,45	3,45
20704	SANTIAGO	Palmares	NR	NR	NR	NR	NR	NR	NR	NR
20705	CANDELARIA	Palmares	NR	NR	NR	NR	NR	NR	NR	3,35
20706	ESQUIPULAS	Palmares	NR	NR	NR	NR	NR	NR	NR	NR
20707	LA GRANJA	Palmares	NR	100,00%	100,00%	100,00%	0,00%	0,00%	2,43	3,49
20801	SAN PEDRO	Poás	66,09%	90,76%	83,33%	80,06%	32,14%	0,00%	4,26	3,51
20802	SAN JUAN	Poás	100,00%	100,00%	100,00%	100,00%	11,11%	11,11%	3,64	3,55
20803	SAN RAFAEL	Poás	NR	NR	100,00%	100,00%	0,00%	0,00%	4,70	3,00
20804	CARRILLOS	Poás	98,75%	95,91%	100,00%	98,22%	0,00%	0,00%	4,15	3,50
20805	SABANA REDONDA	Poas	NR	100,00%	NR	100,00%	100,00%	0,00%	NR	NR
20901	OROTINA	Orotina	98,43%	96,48%	99,80%	98,24%	6,00%	2,67%	4,16	3,45
20902	EL MASTATE	Orotina	NR	NR	100,00%	100,00%	0,00%	0,00%	4,89	3,64
20903	HACIENDA VIEJA	Orotina	30,53%	84,88%	93,43%	69,61%	8,33%	8,33%	4,06	3,36

Código	Nombre de Distrito	Nombre del Cantón	Porcentaje de cobertura dentro de edificaciones (%)	Porcentaje de cobertura dentro de vehículos (%)	Porcentaje de cobertura solo en exteriores (%)	Porcentaje de cobertura (%)	Porcentaje de llamadas no exitosas (%)	Porcentaje de llamadas interrumpidas (%)	Tiempo promedio de establecimiento de llamada (s)	Nota Promedio Calidad de Voz (POLQA)
20904	COYOLAR	Orotina	44,32%	91,79%	98,35%	78,15%	2,78%	5,56%	3,95	3,39
20905	LA CEIBA	Orotina	NR	0,00%	98,97%	49,48%	0,00%	20,00%	5,82	3,36
21001	QUESADA	San Carlos	94,53%	98,72%	98,86%	97,37%	8,40%	4,58%	4,58	3,43
21002	FLORENCIA	San Carlos	99,47%	99,53%	99,55%	99,51%	0,00%	2,56%	4,13	3,21
21003	BUENAVISTA	San Carlos	NR	50,00%	100,00%	75,00%	NR	NR	NR	NR
21004	AGUAS ZARCAS	San Carlos	99,01%	89,72%	98,92%	95,88%	33,65%	0,00%	4,11	3,50
21005	VENECIA	San Carlos	100,00%	91,67%	97,89%	96,52%	7,69%	7,69%	3,76	3,44
21006	PITAL	San Carlos	92,04%	100,00%	100,00%	97,35%	0,00%	0,00%	4,19	3,55
21007	LA FORTUNA	San Carlos	95,71%	92,31%	73,91%	87,31%	11,76%	2,94%	5,12	3,41
21008	LA TIGRA	San Carlos	92,31%	NR	100,00%	96,15%	16,67%	0,00%	4,73	3,15
21009	LA PALMERA	San Carlos	66,67%	68,47%	97,18%	77,44%	0,00%	0,00%	4,53	3,41
21010	VENADO	San Carlos	0,00%	55,56%	100,00%	51,85%	0,00%	0,00%	7,17	3,78
21011	CUTRIS	San Carlos	48,97%	99,60%	100,00%	82,86%	0,00%	15,38%	4,45	3,66
21012	MONTERREY	San Carlos	76,19%	95,40%	100,00%	90,53%	14,29%	0,00%	4,10	3,21
21013	POCOSOL	San Carlos	96,77%	98,57%	100,00%	98,45%	0,00%	25,00%	3,38	3,61
21101	ZARCERO	Zarcero	83,90%	96,63%	100,00%	93,51%	10,00%	0,00%	4,21	3,28
21102	LAGUNA	Zarcero	87,50%	100,00%	100,00%	95,83%	0,00%	0,00%	6,04	NR
21103	TAPESCO	Zarcero	100,00%	100,00%	100,00%	100,00%	0,00%	0,00%	4,24	3,49
21104	GUADALUPE	Zarcero	NR	NR	NR	NR	NR	NR	NR	NR
21105	PALMIRA	Zarcero	NR	NR	NR	NR	NR	NR	NR	NR
21106	ZAPOTE	Zarcero	NR	100,00%	100,00%	100,00%	25,00%	0,00%	5,28	3,63
21107	BRISAS	Zarcero	NR	100,00%	100,00%	100,00%	0,00%	0,00%	4,29	NR
21201	SARCHÍ NORTE	Valverde Vega	90,80%	98,19%	90,83%	93,27%	0,00%	25,00%	5,29	3,38
21202	SARCHÍ SUR	Valverde Vega	71,43%	81,91%	94,69%	82,68%	28,57%	14,29%	3,24	3,19

Código	Nombre de Distrito	Nombre del Cantón	Porcentaje de cobertura dentro de edificaciones (%)	Porcentaje de cobertura dentro de vehículos (%)	Porcentaje de cobertura solo en exteriores (%)	Porcentaje de cobertura (%)	Porcentaje de llamadas no exitosas (%)	Porcentaje de llamadas interrumpidas (%)	Tiempo promedio de establecimiento de llamada (s)	Nota Promedio Calidad de Voz (POLQA)
21203	TORO AMARILLO	Valverde Vega	NR	NR	NR	NR	NR	NR	NR	NR
21204	SAN PEDRO	Valverde Vega	NR	100,00%	92,00%	96,00%	0,00%	0,00%	3,68	3,74
21205	RODRÍGUEZ	Valverde Vega	NR	98,51%	NR	98,51%	0,00%	0,00%	3,56	NR
21301	UPALA	Upala	99,00%	81,62%	93,16%	91,26%	21,53%	4,17%	4,42	3,52
21302	AGUAS CLARAS	Upala	100,00%	93,33%	77,78%	90,37%	6,25%	6,25%	4,39	3,41
21303	SAN JOSÉ O PIZOTE	Upala	20,00%	90,91%	96,67%	69,19%	0,00%	11,76%	8,88	2,45
21304	BIJAGUA	Upala	80,00%	63,64%	100,00%	81,21%	5,56%	11,11%	4,74	3,80
21305	DELICIAS	Upala	NR	NR	NR	NR	NR	NR	NR	3,55
21306	DOS RÍOS	Upala	NR	100,00%	100,00%	100,00%	0,00%	0,00%	3,24	3,35
21307	YOLILLAL	Upala	NR	NR	100,00%	100,00%	0,00%	100,00%	3,83	3,71
21308	CANALETE	Upala	83,67%	67,50%	80,95%	77,38%	8,00%	8,00%	5,01	3,46
21401	LOS CHILES	Los Chiles	93,67%	95,97%	100,00%	96,55%	0,00%	0,00%	3,80	3,75
21402	CAÑO NEGRO	Los Chiles	100,00%	95,83%	88,89%	94,91%	0,00%	0,00%	1,91	4,20
21403	EL AMPARO	Los Chiles	18,52%	100,00%	100,00%	72,84%	8,33%	0,00%	5,24	3,52
21404	SAN JORGE	Los Chiles	66,67%	100,00%	66,67%	77,78%	NR	NR	NR	NR
21501	SAN RAFAEL	Guatuso	94,85%	97,54%	100,00%	97,46%	18,37%	4,08%	4,12	3,54
21502	BUENAVISTA	Guatuso	NR	NR	NR	NR	0,00%	0,00%	5,65	NR
21503	COTE	Guatuso	NR	NR	NR	NR	NR	NR	NR	4,15
21504	KATIRA	Guatuso	100,00%	83,33%	90,00%	91,11%	0,00%	0,00%	3,96	2,95
30101	ORIENTAL	Cartago	96,40%	99,41%	NR	97,91%	12,94%	3,29%	3,59	3,47
30102	OCCIDENTAL	Cartago	98,34%	99,86%	100,00%	99,40%	14,20%	3,77%	3,48	3,50
30103	CARMEN	Cartago	95,47%	98,97%	99,81%	98,08%	15,22%	2,17%	3,59	3,49
30104	SAN NICOLÁS	Cartago	96,03%	99,48%	99,50%	98,33%	10,86%	1,87%	3,41	3,51
30105	AGUACALIENTE O SAN FRANCISCO	Cartago	94,34%	99,04%	99,96%	97,78%	7,82%	2,23%	3,48	3,49

Código	Nombre de Distrito	Nombre del Cantón	Porcentaje de cobertura dentro de edificaciones (%)	Porcentaje de cobertura dentro de vehículos (%)	Porcentaje de cobertura solo en exteriores (%)	Porcentaje de cobertura (%)	Porcentaje de llamadas no exitosas (%)	Porcentaje de llamadas interrumpidas (%)	Tiempo promedio de establecimiento de llamada (s)	Nota Promedio Calidad de Voz (POLQA)
30106	GUADALUPE O ARENILLA	Cartago	93,31%	99,28%	99,95%	97,51%	12,08%	3,75%	3,54	3,48
30107	CORRALILLO	Cartago	60,00%	100,00%	100,00%	86,67%	40,00%	0,00%	6,89	3,44
30108	TIERRA BLANCA	Cartago	15,00%	99,32%	NR	57,16%	0,00%	0,00%	3,47	3,32
30109	DULCE NOMBRE	Cartago	96,18%	99,38%	100,00%	98,52%	11,63%	4,65%	3,47	3,49
30110	LLANO GRANDE	Cartago	NR	100,00%	94,44%	97,22%	20,00%	0,00%	4,33	3,44
30111	QUEBRADILLA	Cartago	79,26%	100,00%	100,00%	93,09%	0,00%	0,00%	3,45	3,66
30201	PARAÍSO	Paraíso	93,41%	95,06%	99,39%	95,95%	0,00%	8,77%	3,43	3,45
30202	SANTIAGO	Paraíso	58,90%	98,31%	100,00%	85,74%	0,00%	0,00%	6,17	2,94
30203	OROSI	Paraíso	98,95%	99,64%	100,00%	99,53%	9,60%	3,20%	3,69	3,47
30204	CACHÍ	Paraíso	89,29%	96,17%	99,57%	95,01%	16,67%	0,00%	7,09	3,64
30205	LLANOS DE SANTA LUCÍA	Paraíso	71,93%	99,60%	100,00%	90,51%	13,24%	2,94%	3,60	3,48
30301	TRES RÍOS	La Unión	72,48%	95,14%	100,00%	89,20%	13,43%	1,49%	3,38	3,59
30302	SAN DIEGO	La Unión	86,11%	100,00%	96,97%	94,36%	6,06%	0,00%	3,12	3,51
30303	SAN JUAN	La Unión	73,26%	91,30%	99,43%	88,00%	16,28%	4,65%	3,04	3,46
30304	SAN RAFAEL	La Unión	78,89%	97,18%	100,00%	92,02%	11,69%	3,90%	3,36	3,50
30305	CONCEPCIÓN	La Unión	86,19%	90,55%	97,73%	91,49%	20,59%	11,76%	3,26	3,56
30306	DULCE NOMBRE	La Unión	57,02%	75,12%	99,50%	77,21%	0,00%	0,00%	2,82	3,27
30307	SAN RAMÓN	La Unión	81,03%	84,95%	99,62%	88,53%	0,00%	0,00%	3,25	3,46
30308	RÍO AZUL	La Unión	0,00%	98,40%	100,00%	66,13%	33,33%	8,33%	3,63	3,41
30401	JUAN VIÑAS	Jiménez	62,58%	97,62%	100,00%	86,73%	14,29%	0,00%	3,82	3,29
30402	TUCURRIQUE	Jiménez	95,43%	85,22%	100,00%	93,55%	7,69%	0,00%	3,23	2,57
30403	PEJIBAYE	Jiménez	100,00%	83,00%	97,06%	93,35%	20,00%	0,00%	3,90	2,63
30501	TURRIALBA	Turrialba	97,40%	97,11%	99,58%	98,03%	4,17%	2,08%	3,90	3,35
30502	LA SUIZA	Turrialba	56,06%	95,00%	96,97%	82,68%	0,00%	0,00%	5,51	3,85

Código	Nombre de Distrito	Nombre del Cantón	Porcentaje de cobertura dentro de edificaciones (%)	Porcentaje de cobertura dentro de vehículos (%)	Porcentaje de cobertura solo en exteriores (%)	Porcentaje de cobertura (%)	Porcentaje de llamadas no exitosas (%)	Porcentaje de llamadas interrumpidas (%)	Tiempo promedio de establecimiento de llamada (s)	Nota Promedio Calidad de Voz (POLQA)
30503	PERALTA	Turrialba	NR	NR	NR	NR	NR	NR	NR	NR
30504	SANTA CRUZ	Turrialba	94,74%	99,39%	100,00%	98,04%	20,00%	0,00%	4,78	3,72
30505	SANTA TERESITA	Turrialba	100,00%	100,00%	97,67%	99,22%	NR	NR	NR	3,76
30506	PAVONES	Turrialba	61,29%	75,71%	98,66%	78,56%	10,53%	5,26%	5,09	3,60
30507	TUIS	Turrialba	NR	NR	100,00%	100,00%	0,00%	0,00%	7,81	NR
30508	TAYUTIC	Turrialba	0,00%	0,00%	100,00%	33,33%	0,00%	0,00%	11,09	NR
30509	SANTA ROSA	Turrialba	98,28%	NR	25,00%	61,64%	0,00%	0,00%	2,47	2,58
30510	TRES EQUIS	Turrialba	0,00%	100,00%	98,39%	66,13%	0,00%	0,00%	5,25	3,18
30511	LA ISABEL	Turrialba	25,86%	75,71%	96,77%	66,12%	NR	NR	NR	3,69
30512	CHIRRIPÓ	Turrialba	NR	NR	NR	NR	NR	NR	NR	NR
30601	PACAYAS	Alvarado	100,00%	95,78%	100,00%	98,59%	0,00%	0,00%	2,76	3,28
30602	CERVANTES	Alvarado	86,72%	98,58%	98,72%	94,67%	10,00%	0,00%	4,10	3,51
30603	CAPELLADES	Alvarado	NR	NR	0,00%	0,00%	NR	NR	NR	3,15
30701	SAN RAFAEL	Oreamuno	96,62%	99,58%	100,00%	98,73%	17,48%	2,91%	3,57	3,52
30702	COT	Oreamuno	75,41%	84,21%	100,00%	86,54%	27,27%	9,09%	2,55	3,42
30703	POTRERO CERRADO	Oreamuno	NR	100,00%	100,00%	100,00%	0,00%	0,00%	2,56	2,96
30704	CIPRESES	Oreamuno	75,36%	97,14%	75,00%	82,50%	0,00%	0,00%	3,09	3,71
30705	SANTA ROSA	Oreamuno	100,00%	NR	NR	100,00%	NR	NR	NR	3,58
30801	EL TEJAR	El Guarco	97,24%	99,35%	99,88%	98,83%	17,62%	1,55%	3,49	3,52
30802	SAN ISIDRO	El Guarco	68,69%	96,73%	99,85%	88,42%	13,92%	2,53%	4,08	3,35
30803	TOBOSI	El Guarco	NR	100,00%	99,14%	99,57%	0,00%	0,00%	2,79	3,74
30804	PATIO DE AGUA	El Guarco	NR	NR	NR	NR	NR	NR	NR	NR
40101	HEREDIA	Heredia	73,79%	96,03%	99,58%	89,80%	6,30%	3,33%	3,46	3,65
40102	MERCEDES	Heredia	77,03%	94,41%	98,80%	90,08%	4,33%	5,26%	3,44	3,63

Código	Nombre de Distrito	Nombre del Cantón	Porcentaje de cobertura dentro de edificaciones (%)	Porcentaje de cobertura dentro de vehículos (%)	Porcentaje de cobertura solo en exteriores (%)	Porcentaje de cobertura (%)	Porcentaje de llamadas no exitosas (%)	Porcentaje de llamadas interrumpidas (%)	Tiempo promedio de establecimiento de llamada (s)	Nota Promedio Calidad de Voz (POLQA)
40103	SAN FRANCISCO	Heredia	79,02%	96,06%	99,81%	91,63%	3,13%	4,30%	3,71	3,58
40104	ULLOA	Heredia	63,31%	90,63%	99,48%	84,47%	5,61%	6,63%	3,60	3,57
40105	VARABLANCA	Heredia	98,25%	100,00%	100,00%	99,42%	0,00%	11,11%	4,01	3,49
40201	BARVA	Barva	64,29%	90,28%	99,65%	84,74%	0,00%	14,29%	3,81	3,49
40202	SAN PEDRO	Barva	NR	100,00%	99,14%	99,57%	20,00%	0,00%	4,61	3,26
40203	SAN PABLO	Barva	93,97%	96,17%	97,22%	95,79%	2,50%	0,00%	3,29	3,65
40204	SAN ROQUE	Barva	62,78%	95,83%	98,72%	85,78%	0,00%	4,76%	3,50	3,58
40205	SANTA LUCÍA	Barva	65,86%	96,10%	100,00%	87,32%	8,82%	5,88%	4,03	3,74
40206	SAN JOSÉ DE LA MONTAÑA	Barva	77,27%	100,00%	87,50%	88,26%	0,00%	0,00%	3,22	3,82
40301	SANTO DOMINGO	Santo Domingo	61,71%	98,08%	100,00%	86,60%	5,71%	0,00%	3,17	3,69
40302	SAN VICENTE	Santo Domingo	97,78%	88,64%	97,71%	94,71%	0,00%	16,67%	3,75	3,72
40303	SAN MIGUEL	Santo Domingo	70,71%	96,35%	99,59%	88,88%	0,00%	0,00%	3,57	3,20
40304	PARACITO	Santo Domingo	NR	100,00%	100,00%	100,00%	0,00%	25,00%	2,89	3,28
40305	SANTO TOMÁS	Santo Domingo	69,82%	82,42%	97,88%	83,37%	11,11%	11,11%	3,23	3,48
40306	SANTA ROSA	Santo Domingo	78,08%	92,75%	99,50%	90,11%	0,00%	11,11%	3,63	3,52
40307	TURES	Santo Domingo	NR	90,48%	97,51%	93,99%	0,00%	0,00%	12,37	3,04
40308	PARÁ	Santo Domingo	83,33%	95,29%	95,00%	91,21%	0,00%	0,00%	5,18	3,54
40401	SANTA BÁRBARA	Santa Bárbara	89,17%	98,10%	100,00%	95,76%	0,00%	4,76%	2,85	3,50
40402	SAN PEDRO	Santa Bárbara	92,00%	91,80%	99,50%	94,43%	0,00%	21,43%	4,24	3,55
40403	SAN JUAN	Santa Bárbara	NR	90,41%	98,18%	94,30%	7,14%	0,00%	3,64	3,32
40404	JESÚS	Santa Bárbara	68,57%	95,45%	99,33%	87,79%	10,00%	30,00%	5,16	3,63
40405	SANTO DOMINGO	Santa Bárbara	NR	98,41%	100,00%	99,21%	22,22%	22,22%	4,23	3,67
40406	PURABÁ	Santa Bárbara	79,69%	100,00%	96,12%	91,94%	0,00%	0,00%	2,59	3,12
40501	SAN RAFAEL	San Rafael	70,28%	97,94%	94,74%	87,65%	17,39%	13,04%	3,20	3,56

Código	Nombre de Distrito	Nombre del Cantón	Porcentaje de cobertura dentro de edificaciones (%)	Porcentaje de cobertura dentro de vehículos (%)	Porcentaje de cobertura solo en exteriores (%)	Porcentaje de cobertura (%)	Porcentaje de llamadas no exitosas (%)	Porcentaje de llamadas interrumpidas (%)	Tiempo promedio de establecimiento de llamada (s)	Nota Promedio Calidad de Voz (POLQA)
40502	SAN JOSECITO	San Rafael	84,38%	95,04%	NR	89,71%	8,70%	0,00%	3,92	3,75
40503	SANTIAGO	San Rafael	49,44%	97,06%	97,33%	81,28%	0,00%	0,00%	3,58	3,62
40504	ÁNGELES	San Rafael	80,83%	97,76%	100,00%	92,86%	22,58%	3,23%	4,36	3,32
40505	CONCEPCIÓN	San Rafael	95,00%	44,12%	85,71%	74,94%	0,00%	40,00%	4,84	3,21
40601	SAN ISIDRO	San Isidro	83,47%	86,67%	100,00%	90,05%	0,00%	0,00%	2,37	3,42
40602	SAN JOSÉ	San Isidro	44,12%	84,21%	95,83%	74,72%	6,67%	6,67%	4,27	2,93
40603	CONCEPCIÓN	San Isidro	NR	NR	NR	NR	NR	NR	NR	NR
40604	SAN FRANCISCO	San Isidro	77,17%	92,31%	89,66%	86,38%	25,00%	0,00%	2,91	3,73
40701	SAN ANTONIO	Belén	73,87%	88,86%	97,54%	86,76%	17,65%	7,84%	4,55	3,55
40702	LA RIBERA	Belén	77,27%	94,19%	99,32%	90,26%	7,09%	2,36%	3,47	3,61
40703	LA ASUNCIÓN	Belén	85,26%	93,74%	98,21%	92,40%	5,00%	10,00%	3,41	3,53
40801	SAN JOAQUÍN	Flores	85,89%	91,40%	100,00%	92,43%	5,00%	3,33%	3,55	3,66
40802	BARRANTES	Flores	75,69%	93,91%	98,67%	89,42%	13,33%	6,67%	4,11	3,44
40803	LLORENTE	Flores	85,45%	95,30%	NR	90,38%	1,18%	4,71%	3,56	3,67
40901	SAN PABLO	San Pablo	76,22%	82,47%	99,07%	85,92%	7,41%	3,70%	4,00	3,55
40902	RINCÓN DE SABANILLA	San Pablo	81,39%	88,60%	98,71%	89,56%	0,00%	7,41%	4,05	3,64
41001	PUERTO VIEJO	Sarapiquí	NR	NR	99,97%	99,97%	14,95%	1,29%	6,32	3,82
41002	LA VIRGEN	Sarapiquí	100,00%	100,00%	100,00%	100,00%	20,00%	0,00%	3,97	3,19
41003	LAS HORQUETAS	Sarapiquí	65,09%	97,04%	98,08%	86,74%	6,90%	3,45%	4,69	3,55
41004	LLANURAS DEL GASPAR	Sarapiquí	NR	NR	NR	NR	0,00%	0,00%	8,82	NR
41005	CUREÑA	Sarapiquí	NR	NR	NR	NR	NR	NR	NR	NR
50101	LIBERIA	Liberia	93,96%	97,19%	99,51%	96,88%	1,64%	2,00%	3,44	3,37
50102	CAÑAS DULCES	Liberia	100,00%	99,47%	100,00%	99,82%	0,00%	0,00%	3,65	3,39
50103	MAYORGA	Liberia	83,90%	57,75%	100,00%	80,55%	0,00%	16,67%	4,79	3,30

Código	Nombre de Distrito	Nombre del Cantón	Porcentaje de cobertura dentro de edificaciones (%)	Porcentaje de cobertura dentro de vehículos (%)	Porcentaje de cobertura solo en exteriores (%)	Porcentaje de cobertura (%)	Porcentaje de llamadas no exitosas (%)	Porcentaje de llamadas interrumpidas (%)	Tiempo promedio de establecimiento de llamada (s)	Nota Promedio Calidad de Voz (POLQA)
50104	NACASCOLO	Liberia	87,97%	94,58%	96,58%	93,04%	0,00%	2,70%	3,56	3,42
50105	CURUBANDÉ	Liberia	57,47%	86,73%	99,54%	81,24%	3,13%	0,00%	4,23	3,69
50201	NICOYA	Nicoya	96,86%	96,90%	99,63%	97,80%	12,60%	1,22%	3,85	3,54
50202	MANSIÓN	Nicoya	83,30%	96,68%	99,32%	93,10%	0,00%	3,85%	4,13	3,49
50203	SAN ANTONIO	Nicoya	85,71%	96,99%	95,30%	92,67%	16,67%	0,00%	3,14	3,26
50204	QUEBRADA HONDA	Nicoya	NR	33,33%	99,18%	66,26%	0,00%	20,00%	3,71	2,97
50205	SÁMARA	Nicoya	88,93%	89,90%	97,16%	92,00%	0,00%	0,00%	3,72	3,55
50206	NOSARA	Nicoya	33,33%	0,00%	100,00%	44,44%	NR	NR	NR	NR
50207	BELÉN DE NOSARITA	Nicoya	NR	NR	NR	NR	NR	NR	NR	NR
50301	SANTA CRUZ	Santa Cruz	98,48%	98,49%	99,65%	98,87%	14,07%	0,90%	4,01	3,44
50302	BOLSÓN	Santa Cruz	0,00%	0,00%	75,00%	25,00%	NR	NR	NR	NR
50303	VEINTISIETE DE ABRIL	Santa Cruz	90,31%	93,93%	97,35%	93,86%	5,56%	5,56%	3,87	3,48
50304	TEMPATE	Santa Cruz	98,01%	95,46%	99,01%	97,49%	2,78%	0,00%	3,56	3,47
50305	CARTAGENA	Santa Cruz	90,66%	60,00%	95,18%	81,95%	0,00%	0,00%	3,99	3,20
50306	CUAJINIQUIL	Santa Cruz	74,07%	79,76%	100,00%	84,61%	0,00%	0,00%	4,27	NR
50307	DIRIÁ	Santa Cruz	95,00%	93,48%	100,00%	96,16%	NR	NR	4,26	3,46
50308	CABO VELAS	Santa Cruz	97,56%	95,67%	99,69%	97,64%	8,33%	4,17%	5,38	3,62
50309	TAMARINDO	Santa Cruz	77,73%	97,14%	98,72%	91,20%	5,26%	2,63%	3,96	3,47
50401	BAGACES	Bagaces	85,68%	97,71%	99,21%	94,20%	6,38%	0,00%	4,20	3,39
50402	LA FORTUNA	Bagaces	100,00%	99,23%	100,00%	99,74%	0,00%	0,00%	2,89	3,29
50403	MOGOTE	Bagaces	92,80%	98,41%	99,01%	96,74%	0,00%	0,00%	2,96	3,39
50404	RÍO NARANJO	Bagaces	NR	100,00%	NR	100,00%	0,00%	0,00%	2,96	3,83
50501	FILADELFIA	Carrillo	52,99%	93,75%	98,90%	81,88%	0,00%	3,57%	3,60	3,56
50502	PALMIRA	Carrillo	94,16%	96,30%	99,83%	96,77%	1,37%	2,74%	3,21	3,41

Código	Nombre de Distrito	Nombre del Cantón	Porcentaje de cobertura dentro de edificaciones (%)	Porcentaje de cobertura dentro de vehículos (%)	Porcentaje de cobertura solo en exteriores (%)	Porcentaje de cobertura (%)	Porcentaje de llamadas no exitosas (%)	Porcentaje de llamadas interrumpidas (%)	Tiempo promedio de establecimiento de llamada (s)	Nota Promedio Calidad de Voz (POLQA)
50503	SARDINAL	Carrillo	98,59%	97,60%	99,96%	98,72%	0,97%	2,90%	3,89	3,46
50504	BELÉN	Carrillo	73,85%	87,78%	97,74%	86,46%	7,84%	0,00%	3,72	3,45
50601	CAÑAS	Cañas	92,36%	95,31%	98,26%	95,31%	12,86%	0,71%	4,11	3,49
50602	PALMIRA	Cañas	70,31%	100,00%	NR	85,16%	NR	NR	NR	3,27
50603	SAN MIGUEL	Cañas	100,00%	98,08%	99,57%	99,22%	5,00%	0,00%	4,34	3,51
50604	BEBEDERO	Cañas	NR	NR	NR	NR	NR	NR	NR	NR
50605	POROZAL	Cañas	NR	NR	80,00%	80,00%	NR	NR	NR	NR
50701	LAS JUNTAS	Abangares	97,60%	89,09%	98,85%	95,18%	10,17%	1,69%	3,69	3,57
50702	SIERRA	Abangares	NR	59,09%	98,15%	78,62%	0,00%	33,33%	8,52	3,04
50703	SAN JUAN	Abangares	44,58%	95,79%	98,61%	79,66%	33,33%	0,00%	4,60	2,23
50704	COLORADO	Abangares	80,77%	73,26%	94,74%	82,92%	0,00%	0,00%	4,37	3,20
50801	TILARAN	Tilarán	98,78%	99,64%	100,00%	99,47%	0,69%	2,07%	3,22	3,56
50802	QUEBRADA GRANDE	Tilarán	NR	NR	100,00%	100,00%	NR	NR	NR	NR
50803	TRONADORA	Tilarán	93,02%	84,65%	100,00%	92,56%	6,25%	6,25%	5,11	3,62
50804	SANTA ROSA	Tilarán	93,94%	91,67%	100,00%	95,20%	0,00%	0,00%	3,14	3,27
50805	LÍBANO	Tilarán	NR	NR	NR	NR	NR	NR	NR	NR
50806	TIERRAS MORENAS	Tilarán	NR	99,86%	98,75%	99,30%	0,00%	0,00%	3,00	3,40
50807	ARENAL	Tilarán	100,00%	99,79%	99,32%	99,70%	13,33%	3,33%	3,25	3,64
50901	CARMONA	Nandayure	98,14%	87,91%	100,00%	95,35%	0,00%	0,00%	3,19	3,57
50902	SANTA RITA	Nandayure	71,26%	95,65%	99,87%	88,93%	0,00%	0,00%	2,75	3,71
50903	ZAPOTAL	Nandayure	NR	NR	NR	NR	NR	NR	NR	3,60
50904	SAN PABLO	Nandayure	90,41%	99,25%	99,55%	96,40%	0,00%	0,00%	3,58	3,90
50905	PORVENIR	Nandayure	NR	NR	NR	NR	NR	NR	NR	NR
50906	BEJUCO	Nandayure	100,00%	97,62%	NR	98,81%	0,00%	0,00%	2,75	3,68

Código	Nombre de Distrito	Nombre del Cantón	Porcentaje de cobertura dentro de edificaciones (%)	Porcentaje de cobertura dentro de vehículos (%)	Porcentaje de cobertura solo en exteriores (%)	Porcentaje de cobertura (%)	Porcentaje de llamadas no exitosas (%)	Porcentaje de llamadas interrumpidas (%)	Tiempo promedio de establecimiento de llamada (s)	Nota Promedio Calidad de Voz (POLQA)
51001	LA CRUZ	La Cruz	87,76%	98,70%	99,77%	95,41%	1,22%	2,44%	3,33	3,42
51002	SANTA CECILIA	La Cruz	91,95%	100,00%	96,41%	96,12%	0,00%	0,00%	3,04	3,38
51003	LA GARITA	La Cruz	82,58%	96,15%	100,00%	92,91%	0,00%	0,00%	3,68	2,80
51004	SANTA ELENA	La Cruz	86,25%	93,26%	100,00%	93,17%	0,00%	12,50%	3,76	3,36
51101	HOJANCHA	Hojancha	93,33%	88,52%	100,00%	93,95%	0,00%	0,00%	3,34	3,46
51102	MONTE ROMO	Hojancha	NR	NR	NR	NR	NR	NR	NR	NR
51103	PUERTO CARRILLO	Hojancha	NR	NR	98,82%	98,82%	0,00%	0,00%	4,87	3,85
51104	HUACAS	Hojancha	NR	NR	NR	NR	NR	NR	NR	NR
60101	PUNTARENAS	Puntarenas	90,99%	94,52%	99,98%	95,17%	1,61%	1,61%	3,81	3,45
60102	PITAHAYA	Puntarenas	91,69%	91,03%	97,59%	93,43%	0,00%	11,11%	3,77	3,33
60103	CHOMES	Puntarenas	93,24%	92,47%	99,12%	94,94%	3,13%	6,25%	3,70	3,25
60104	LEPANTO	Puntarenas	94,53%	62,86%	98,55%	85,31%	0,00%	4,00%	3,42	3,41
60105	PAQUERA	Puntarenas	90,66%	95,90%	100,00%	95,52%	2,04%	0,00%	3,11	3,50
60106	MANZANILLO	Puntarenas	86,63%	97,76%	100,00%	94,80%	0,00%	0,00%	3,37	3,40
60107	GUACIMAL	Puntarenas	33,33%	100,00%	98,00%	77,11%	0,00%	66,67%	5,65	2,37
60108	BARRANCA	Puntarenas	25,61%	96,63%	98,94%	73,73%	0,00%	0,00%	5,13	2,85
60109	MONTE VERDE	Puntarenas	93,68%	98,09%	100,00%	97,26%	11,11%	0,00%	4,76	3,28
60110	ISLA DEL COCO	Puntarenas	NR	NR	NR	NR	NR	NR	NR	NR
60111	CÓBANO	Puntarenas	98,35%	97,73%	99,94%	98,68%	0,85%	1,71%	3,24	3,45
60112	CHACARITA	Puntarenas	NR	92,31%	99,25%	95,78%	0,00%	0,00%	4,87	3,34
60113	CHIRA	Puntarenas	NR	NR	NR	NR	NR	NR	NR	NR
60114	ACAPULCO	Puntarenas	96,39%	97,78%	99,28%	97,82%	0,00%	4,35%	3,53	3,37
60115	EL ROBLE	Puntarenas	87,30%	98,45%	97,75%	94,50%	2,47%	0,00%	4,32	3,42
60116	ARANCIBIA	Puntarenas	NR	NR	NR	NR	NR	NR	NR	NR

Código	Nombre de Distrito	Nombre del Cantón	Porcentaje de cobertura dentro de edificaciones (%)	Porcentaje de cobertura dentro de vehículos (%)	Porcentaje de cobertura solo en exteriores (%)	Porcentaje de cobertura (%)	Porcentaje de llamadas no exitosas (%)	Porcentaje de llamadas interrumpidas (%)	Tiempo promedio de establecimiento de llamada (s)	Nota Promedio Calidad de Voz (POLQA)
60201	ESPÍRITU SANTO	Esparza	89,26%	93,97%	86,21%	89,81%	0,00%	5,00%	5,38	3,32
60202	SAN JUAN GRANDE	Esparza	36,00%	100,00%	100,00%	78,67%	0,00%	0,00%	5,17	3,10
60203	MACACONA	Esparza	100,00%	96,81%	99,47%	98,76%	0,00%	0,00%	4,02	3,52
60204	SAN RAFAEL	Esparza	NR	NR	100,00%	100,00%	NR	NR	NR	3,36
60205	SAN JERÓNIMO	Esparza	NR	NR	NR	NR	0,00%	0,00%	4,92	3,01
60206	CALDERA	Esparza	92,13%	92,84%	99,58%	94,85%	3,45%	6,90%	5,12	3,48
60301	BUENOS AIRES	Buenos Aires	92,18%	99,82%	100,00%	97,33%	2,53%	1,08%	3,60	3,48
60302	VOLCÁN	Buenos Aires	NR	NR	100,00%	100,00%	50,00%	0,00%	7,73	3,46
60303	POTRERO GRANDE	Buenos Aires	88,75%	99,16%	96,04%	94,65%	0,00%	0,00%	4,61	3,72
60304	BORUCA	Buenos Aires	NR	NR	NR	NR	NR	NR	NR	NR
60305	PILAS	Buenos Aires	NR	NR	NR	NR	NR	NR	NR	NR
60306	COLINAS	Buenos Aires	NR	NR	NR	NR	NR	NR	NR	NR
60307	CHÁNGUENA	Buenos Aires	NR	NR	NR	NR	NR	NR	NR	NR
60308	BIOLLEY	Buenos Aires	100,00%	100,00%	100,00%	100,00%	7,69%	0,00%	5,36	3,68
60309	BRUNKA	Buenos Aires	79,19%	94,61%	100,00%	91,26%	15,00%	0,00%	5,73	3,71
60401	MIRAMAR	Montes de Oro	95,09%	87,44%	99,67%	94,07%	1,43%	0,00%	3,98	3,51
60402	LA UNIÓN	Montes de Oro	NR	NR	NR	NR	NR	NR	NR	NR
60403	SAN ISIDRO	Montes de Oro	100,00%	89,74%	98,13%	95,96%	13,33%	0,00%	4,54	3,34
60501	PUERTO CORTÉS	Osa	91,78%	94,07%	99,50%	95,12%	3,03%	0,00%	4,28	3,46
60502	PALMAR	Osa	89,30%	98,78%	98,82%	95,63%	2,86%	0,00%	3,54	3,34
60503	SIERPE	Osa	90,26%	100,00%	99,29%	96,52%	0,00%	0,00%	5,96	3,15
60504	BAHÍA BALLENA	Osa	87,20%	95,98%	99,65%	94,28%	2,27%	0,00%	4,49	3,48
60505	PIEDRAS BLANCAS	Osa	88,61%	96,52%	100,00%	95,04%	9,38%	3,13%	4,31	3,43
60506	BAHÍA DRAKE	Osa	NR	NR	NR	NR	NR	NR	NR	NR

Código	Nombre de Distrito	Nombre del Cantón	Porcentaje de cobertura dentro de edificaciones (%)	Porcentaje de cobertura dentro de vehículos (%)	Porcentaje de cobertura solo en exteriores (%)	Porcentaje de cobertura (%)	Porcentaje de llamadas no exitosas (%)	Porcentaje de llamadas interrumpidas (%)	Tiempo promedio de establecimiento de llamada (s)	Nota Promedio Calidad de Voz (POLQA)
60601	QUEPOS	Quepos	94,49%	98,95%	99,85%	97,77%	0,72%	1,45%	3,85	3,42
60602	SAVEGRE	Quepos	95,51%	98,53%	100,00%	98,01%	4,00%	0,00%	3,49	3,30
60603	NARANJITO	Quepos	100,00%	100,00%	100,00%	100,00%	0,00%	0,00%	3,71	3,41
60701	GOLFITO	Golfito	96,78%	91,57%	98,25%	95,53%	3,70%	1,85%	3,35	3,66
60702	PUERTO JIMÉNEZ	Golfito	98,94%	98,06%	98,88%	98,63%	1,59%	4,76%	3,08	3,47
60703	GUAYCARÁ	Golfito	90,39%	97,29%	99,19%	95,63%	7,95%	4,55%	3,43	3,44
60704	PAVÓN	Golfito	67,27%	85,71%	100,00%	84,33%	5,88%	5,88%	4,98	3,36
60801	SAN VITO	Coto Brus	94,96%	99,42%	100,00%	98,13%	0,93%	0,00%	3,22	3,39
60802	SABALITO	Coto Brus	87,39%	97,94%	97,74%	94,36%	12,20%	0,00%	3,64	3,32
60803	AGUABUENA	Coto Brus	95,41%	95,96%	100,00%	97,12%	12,70%	0,00%	3,26	3,51
60804	LIMONCITO	Coto Brus	53,13%	88,89%	100,00%	80,67%	0,00%	0,00%	4,86	3,85
60805	PITTIER	Coto Brus	NR	NR	NR	NR	NR	NR	NR	NR
60806	GUTIÉRREZ BRAUN	Coto Brus	NR	NR	NR	NR	NR	NR	NR	NR
60901	PARRITA	Parrita	95,47%	96,17%	99,58%	97,07%	0,63%	0,63%	3,88	3,46
61001	CORREDOR	Corredores	87,73%	96,84%	98,91%	94,49%	27,51%	1,06%	3,74	3,58
61002	LA CUESTA	Corredores	99,00%	99,18%	99,42%	99,20%	0,00%	0,00%	3,22	3,37
61003	CANOAS	Corredores	92,99%	99,72%	99,59%	97,43%	9,09%	0,91%	3,09	3,59
61004	LAUREL	Corredores	100,00%	100,00%	99,58%	99,86%	3,70%	0,00%	3,45	3,43
61101	JACÓ	Garabito	86,07%	97,26%	99,28%	94,20%	2,22%	1,11%	3,91	3,45
61102	TÁRCOLES	Garabito	58,18%	80,89%	99,06%	79,38%	13,89%	2,78%	5,45	3,61
70101	LIMÓN	Limón	96,27%	99,18%	99,66%	98,37%	3,06%	1,09%	3,76	3,45
70102	VALLE LA ESTRELLA	Limón	52,17%	82,86%	98,65%	77,89%	25,00%	0,00%	5,26	3,91
70103	RÍO BLANCO	Limón	93,01%	94,21%	99,61%	95,61%	2,04%	0,00%	3,46	3,41
70104	MATAMA	Limón	81,96%	96,20%	82,80%	86,99%	6,45%	6,45%	5,25	3,25

Código	Nombre de Distrito	Nombre del Cantón	Porcentaje de cobertura dentro de edificaciones (%)	Porcentaje de cobertura dentro de vehículos (%)	Porcentaje de cobertura solo en exteriores (%)	Porcentaje de cobertura (%)	Porcentaje de llamadas no exitosas (%)	Porcentaje de llamadas interrumpidas (%)	Tiempo promedio de establecimiento de llamada (s)	Nota Promedio Calidad de Voz (POLQA)
70201	GUÁPILES	Pococí	86,30%	99,78%	91,61%	92,56%	10,61%	1,52%	4,38	3,41
70202	JIMÉNEZ	Pococí	97,54%	93,69%	100,00%	97,08%	8,82%	0,00%	3,76	3,48
70203	RITA	Pococí	63,64%	65,38%	100,00%	76,34%	0,00%	0,00%	3,93	3,96
70204	ROXANA	Pococí	83,33%	90,48%	100,00%	91,27%	0,00%	0,00%	2,80	3,40
70205	CARIARI	Pococí	57,14%	82,35%	82,35%	73,95%	0,00%	0,00%	4,39	3,40
70206	COLORADO	Pococí	NR	NR	NR	NR	NR	NR	NR	3,87
70207	LA COLONIA	Pococí	0,00%	33,33%	100,00%	44,44%	50,00%	0,00%	2,41	3,15
70301	SIQUIRRES	Siquirres	93,52%	95,04%	94,93%	94,50%	5,71%	3,81%	4,65	3,59
70302	PACUARITO	Siquirres	100,00%	93,42%	100,00%	97,81%	10,00%	0,00%	5,79	3,72
70303	FLORIDA	Siquirres	90,20%	100,00%	NR	95,10%	0,00%	0,00%	2,90	NR
70304	GERMANIA	Siquirres	NR	100,00%	77,42%	88,71%	20,00%	0,00%	4,58	3,21
70305	EL CAIRO	Siquirres	NR	100,00%	99,52%	99,76%	0,00%	11,11%	3,53	3,50
70306	LA ALEGRÍA	Siquirres	53,77%	93,75%	NR	73,76%	0,00%	0,00%	3,06	3,52
70401	BRATSI	Talamanca	99,81%	99,41%	99,13%	99,45%	1,94%	0,00%	3,33	3,43
70402	SIXAOLA	Talamanca	93,33%	91,43%	88,89%	91,22%	6,67%	0,00%	4,30	3,61
70403	CAHUITA	Talamanca	66,67%	88,89%	86,67%	80,74%	2,44%	0,00%	6,94	3,71
70404	TELIRE	Talamanca	NR	NR	NR	NR	NR	NR	NR	NR
70501	MATINA	Matina	36,62%	95,65%	100,00%	77,42%	25,00%	25,00%	5,04	3,22
70502	BATÁN	Matina	62,50%	96,77%	99,11%	86,13%	0,00%	25,00%	4,16	3,73
70503	CARRANDI	Matina	75,00%	83,33%	95,12%	84,49%	0,00%	0,00%	5,40	2,98
70601	GUÁCIMO	Guácimo	76,92%	76,53%	97,40%	83,62%	13,04%	4,35%	4,73	3,53
70602	MERCEDES	Guácimo	0,00%	83,33%	98,84%	60,72%	0,00%	0,00%	5,14	3,55
70603	POCORA	Guácimo	74,39%	100,00%	100,00%	91,46%	0,00%	0,00%	6,29	3,70
70604	RÍO JIMÉNEZ	Guácimo	47,83%	100,00%	95,65%	81,16%	0,00%	0,00%	4,52	3,55

Código	Nombre de Distrito	Nombre del Cantón	Porcentaje de cobertura dentro de edificaciones (%)	Porcentaje de cobertura dentro de vehículos (%)	Porcentaje de cobertura solo en exteriores (%)	Porcentaje de cobertura (%)	Porcentaje de llamadas no exitosas (%)	Porcentaje de llamadas interrumpidas (%)	Tiempo promedio de establecimiento de llamada (s)	Nota Promedio Calidad de Voz (POLQA)
70605	DUACARÍ	Guácimo	NR	NR	NR	NR	NR	NR	NR	NR

Tabla 21. Porcentajes de cobertura dentro de edificaciones, dentro de vehículos y solo en exteriores, porcentaje de llamadas no exitosas, porcentaje de llamadas interrumpidas, tiempo de establecimiento de llamada, nota de calidad de voz, retardo local, porcentaje de desempeño promedio respecto a la velocidad de descarga y envío contratada, velocidad de descarga y envío promedio, por distritos para la red 3G de ICE[37]

Código	Nombre de Distrito	Nombre del Cantón	Porcentaje de cobertura dentro de edificaciones (%)	Porcentaje de cobertura dentro de vehículos (%)	Porcentaje de cobertura solo en exteriores (%)	Porcentaje de cobertura (%)	Porcentaje de llamadas no exitosas (%)	Porcentaje de llamadas interrumpidas (%)	Tiempo promedio de establecimiento de llamada (s)	Nota Promedio Calidad de Voz (POLQA)	Retardo Local promedio (ms)	Velocidad promedio medida descarga (Mbps)	Desempeño Velocidad Descarga (%)	Velocidad promedio medida envío (Mbps)	Desempeño Velocidad Envío (%)
10101	EL CARMEN	San José	92,60%	95,92%	NR	94,26%	4,65%	0,58%	4,50	3,70	146,56	4,89	81,99%	2,54	96,34%
10102	MERCED	San José	91,85%	94,91%	NR	93,38%	1,69%	0,00%	4,61	3,68	232,32	4,99	85,44%	2,75	96,51%
10103	HOSPITAL	San José	90,74%	95,16%	100,00%	95,30%	1,37%	0,34%	4,48	3,62	213,11	5,15	87,98%	2,64	96,41%
10104	CATEDRAL	San José	93,40%	95,47%	NR	94,44%	1,29%	0,77%	4,08	3,53	152,16	5,25	89,41%	2,87	96,58%
10105	ZAPOTE	San José	89,54%	94,25%	97,17%	93,65%	1,21%	1,21%	4,18	3,60	267,79	5,04	83,99%	2,45	91,95%
10106	SAN FRANCISCO DE DOS RÍOS	San José	90,35%	94,00%	NR	92,18%	1,82%	0,91%	4,20	3,46	241,44	5,12	86,21%	2,61	94,00%
10107	URUCA	San José	82,35%	93,23%	97,78%	91,12%	1,40%	3,26%	4,92	3,75	321,08	4,08	68,17%	2,17	89,47%
10108	MATA REDONDA	San José	86,12%	94,34%	97,00%	92,49%	1,10%	3,31%	4,43	3,62	263,66	4,79	82,68%	2,34	90,86%
10109	PAVAS	San José	84,25%	93,37%	98,77%	92,13%	6,76%	1,45%	4,79	3,71	321,45	4,30	69,70%	2,14	87,40%
10110	HATILLO	San José	90,15%	94,77%	99,37%	94,76%	1,95%	3,25%	4,51	3,60	228,95	4,09	68,84%	2,36	96,11%
10111	SAN SEBASTIÁN	San José	92,95%	95,50%	NR	94,23%	0,59%	1,18%	4,34	3,63	194,63	5,09	89,18%	2,41	96,09%
10201	ESCAZÚ	Escazú	84,27%	94,32%	98,97%	92,52%	8,70%	0,76%	4,88	3,67	265,70	4,57	75,29%	1,98	83,39%
10202	SAN ANTONIO	Escazú	79,25%	93,05%	97,27%	89,86%	10,00%	5,00%	5,25	3,54	623,39	3,82	62,15%	1,89	79,41%
10203	SAN RAFAEL	Escazú	81,52%	93,50%	97,29%	90,77%	3,30%	1,34%	5,01	3,61	603,22	3,88	61,43%	1,82	73,53%

[37] **(*) Nota: NR significa que no se registran datos del indicador en cuestión para el distrito o ruta correspondiente.**

Código	Nombre de Distrito	Nombre del Cantón	Porcentaje de cobertura dentro de edificaciones (%)	Porcentaje de cobertura dentro de vehículos (%)	Porcentaje de cobertura solo en exteriores (%)	Porcentaje de cobertura (%)	Porcentaje de llamadas no exitosas (%)	Porcentaje de llamadas interrumpidas (%)	Tiempo promedio de establecimiento de llamada (s)	Nota Promedio Calidad de Voz (POLQA)	Retardo Local promedio (ms)	Velocidad promedio medida descarga (Mbps)	Desempeño Velocidad Descarga (%)	Velocidad promedio medida envío (Mbps)	Desempeño Velocidad Envío (%)
10301	DESAMPARADOS	Desamparados	89,02%	94,09%	NR	91,55%	0,93%	0,00%	4,52	3,71	227,94	4,95	82,24%	2,68	94,62%
10302	SAN MIGUEL	Desamparados	90,27%	92,41%	95,71%	92,80%	0,00%	0,00%	4,49	3,51	524,76	4,69	85,37%	2,44	90,80%
10303	SAN JUAN DE DIOS	Desamparados	62,50%	89,51%	97,97%	83,33%	0,00%	0,00%	4,36	3,62	1221,62	3,89	66,67%	1,74	68,75%
10304	SAN RAFAEL ARRIBA	Desamparados	81,85%	93,07%	98,35%	91,09%	0,00%	0,00%	4,39	3,59	998,55	4,06	67,32%	2,37	86,18%
10305	SAN ANTONIO	Desamparados	87,97%	95,48%	NR	91,72%	4,76%	4,76%	4,39	3,68	227,64	4,80	78,72%	2,41	97,75%
10306	FRAILES	Desamparados	98,86%	100,00%	100,00%	99,62%	0,00%	0,00%	4,00	3,01	156,08	2,56	33,33%	0,93	100,00%
10307	PATARRÁ	Desamparados	89,41%	97,74%	98,72%	95,29%	0,00%	7,69%	4,91	3,56	324,73	4,00	68,18%	2,24	87,50%
10308	SAN CRISTOBAL	Desamparados	90,00%	90,32%	97,46%	92,59%	0,00%	0,00%	5,10	3,58	352,72	3,12	47,37%	2,36	95,83%
10309	ROSARIO	Desamparados	45,05%	89,58%	100,00%	78,21%	NR	NR	4,43	4,02	148,71	NR	NR	3,73	100,00%
10310	DAMAS	Desamparados	92,24%	99,06%	NR	95,65%	0,00%	6,67%	4,50	3,75	337,60	5,14	87,10%	2,21	82,93%
10311	SAN RAFAEL ABAJO	Desamparados	92,74%	92,32%	100,00%	95,02%	0,00%	2,33%	4,39	3,51	478,74	5,27	90,43%	2,48	90,33%
10312	GRAVILIAS	Desamparados	87,90%	95,97%	NR	91,94%	0,00%	6,25%	5,01	3,33	353,44	4,38	76,32%	2,61	93,98%
10313	LOS GUIDO	Desamparados	91,06%	96,40%	100,00%	95,82%	0,00%	0,00%	8,11	3,99	122,74	5,91	83,33%	2,43	85,71%
10401	SANTIAGO	Puriscal	79,67%	79,34%	86,88%	81,96%	1,61%	1,61%	3,86	3,60	163,41	3,21	51,13%	1,93	81,79%
10402	MERCEDES SUR	Puriscal	81,08%	84,02%	89,96%	85,02%	20,00%	20,00%	3,37	3,76	131,22	2,40	20,00%	0,62	40,00%
10403	BARBACOAS	Puriscal	NR	NR	NR	NR	0,00%	20,00%	4,53	3,24	NR	NR	NR	NR	NR
10404	GRIFO ALTO	Puriscal	100,00%	100,00%	99,63%	99,88%	0,00%	0,00%	4,12	3,75	NR	4,00	60,00%	NR	NR
10405	SAN RAFAEL	Puriscal	77,54%	63,51%	71,72%	70,92%	0,00%	0,00%	4,23	3,55	123,56	3,22	50,00%	2,81	100,00%
10406	CANDELARITA	Puriscal	NR	NR	77,78%	77,78%	0,00%	0,00%	4,02	3,15	NR	NR	NR	NR	NR
10407	DESAMPARADITOS	Puriscal	NR	NR	83,33%	83,33%	NR	NR	NR	1,03	NR	NR	NR	NR	NR
10408	SAN ANTONIO	Puriscal	97,12%	94,15%	98,25%	96,51%	0,00%	13,64%	3,83	3,62	268,59	5,25	90,00%	3,16	94,44%
10409	CHIRES	Puriscal	68,18%	75,00%	86,49%	76,56%	0,00%	0,00%	3,67	1,04	NR	NR	NR	0,74	80,00%
10501	SAN MARCOS	Tarrazú	99,39%	100,00%	99,06%	99,48%	0,00%	0,00%	5,25	3,69	170,32	3,47	50,00%	1,42	100,00%
10502	SAN LORENZO	Tarrazú	100,00%	99,60%	71,43%	90,34%	0,00%	0,00%	4,48	3,97	147,42	2,00	33,33%	0,93	100,00%
10503	SAN CARLOS	Tarrazú	NR	NR	100,00%	100,00%	0,00%	0,00%	NR	3,98	NR	NR	NR	NR	NR
10601	ASERRÍ	Aserrí	90,46%	91,44%	98,94%	93,61%	3,23%	0,00%	4,57	3,66	633,15	5,10	86,17%	2,56	93,41%
10602	TARBACA	Aserrí	80,00%	94,75%	95,34%	90,03%	12,50%	0,00%	4,49	3,62	581,50	2,38	40,00%	2,42	100,00%
10603	VUELTA DE JORCO	Aserrí	92,45%	85,92%	97,10%	91,82%	0,00%	0,00%	5,88	4,04	1380,32	6,27	100,00%	0,90	100,00%
10604	SAN GABRIEL	Aserrí	90,00%	98,69%	99,19%	95,96%	0,00%	50,00%	4,42	3,81	301,81	2,96	50,00%	0,85	100,00%
10605	LEGUA	Aserrí	NR	NR	NR	NR	NR	NR	NR	NR	NR	NR	NR	NR	NR
10606	MONTERREY	Aserrí	NR	NR	100,00%	100,00%	NR	NR	NR	NR	NR	NR	NR	NR	NR
10607	SALITRILLOS	Aserrí	82,31%	90,11%	97,25%	89,89%	0,00%	0,00%	5,51	3,80	132,25	4,63	80,00%	2,81	100,00%
10701	COLÓN	Mora	87,31%	95,38%	91,47%	91,39%	0,00%	5,88%	4,13	3,77	249,73	4,70	83,19%	2,84	96,57%
10702	GUAYABO	Mora	83,25%	90,56%	99,35%	91,05%	0,00%	0,00%	4,54	3,90	123,87	3,95	80,00%	2,91	100,00%

Código	Nombre de Distrito	Nombre del Cantón	Porcentaje de cobertura dentro de edificaciones (%)	Porcentaje de cobertura dentro de vehículos (%)	Porcentaje de cobertura solo en exteriores (%)	Porcentaje de cobertura (%)	Porcentaje de llamadas no exitosas (%)	Porcentaje de llamadas interrumpidas (%)	Tiempo promedio de establecimiento de llamada (s)	Nota Promedio Calidad de Voz (POLQA)	Retardo Local promedio (ms)	Velocidad promedio medida descarga (Mbps)	Desempeño Velocidad Descarga (%)	Velocidad promedio medida envío (Mbps)	Desempeño Velocidad Envío (%)
10703	TABARCIA	Mora	82,26%	91,67%	92,50%	88,81%	0,00%	33,33%	4,39	3,29	142,88	2,37	0,00%	1,68	100,00%
10704	PIEDRAS NEGRAS	Mora	NR	NR	50,00%	50,00%	NR	NR	NR	NR	NR	NR	NR	NR	NR
10705	PICAGRES	Mora	NR	NR	85,71%	85,71%	NR	NR	NR	3,24	NR	NR	NR	NR	NR
10706	JARIS	Mora	96,00%	92,45%	100,00%	96,15%	NR	NR	NR	3,99	153,75	5,08	100,00%	2,84	100,00%
10707	QUITIRRISI	Mora	84,62%	95,56%	97,93%	92,70%	0,00%	25,00%	3,80	3,52	413,77	5,42	100,00%	NR	NR
10801	GUADALUPE	Goicoechea	93,95%	95,82%	NR	94,89%	4,02%	0,57%	4,68	3,77	183,32	4,99	88,49%	2,63	97,31%
10802	SAN FRANCISCO	Goicoechea	92,09%	95,53%	NR	93,81%	2,00%	0,00%	5,15	3,65	297,15	4,90	83,11%	2,61	97,04%
10803	CALLE BLANCOS	Goicoechea	91,29%	87,25%	61,11%	79,88%	2,44%	0,00%	4,94	3,65	151,59	5,27	88,15%	2,70	98,08%
10804	MATA DE PLÁTANO	Goicoechea	88,74%	93,93%	99,22%	93,96%	0,00%	0,00%	4,30	3,41	410,55	4,24	69,23%	2,09	89,58%
10805	IPÍS	Goicoechea	87,04%	96,66%	99,16%	94,29%	9,09%	4,55%	5,16	3,71	133,82	4,37	78,26%	2,53	97,80%
10806	RANCHO REDONDO	Goicoechea	70,79%	84,62%	98,45%	84,62%	0,00%	50,00%	4,59	3,96	NR	5,56	100,00%	2,67	100,00%
10807	PURRAL	Goicoechea	94,69%	94,63%	100,00%	96,44%	0,00%	7,69%	4,86	3,85	124,94	5,22	90,74%	2,64	100,00%
10901	SANTA ANA	Santa Ana	80,72%	92,48%	98,89%	90,70%	3,90%	3,25%	5,11	3,59	658,29	3,50	59,06%	1,75	84,12%
10902	SALITRAL	Santa Ana	89,18%	90,54%	99,58%	93,10%	0,00%	0,00%	5,45	3,89	143,36	1,85	26,67%	1,83	100,00%
10903	POZOS	Santa Ana	83,19%	91,22%	96,36%	90,26%	3,60%	2,00%	4,88	3,59	457,51	3,95	64,90%	2,60	92,43%
10904	URUCA	Santa Ana	54,00%	94,12%	96,09%	81,40%	2,87%	3,18%	4,71	3,61	639,58	2,93	42,52%	1,11	51,76%
10905	PIEDADES	Santa Ana	83,68%	84,20%	99,40%	89,09%	14,18%	1,06%	4,93	3,66	218,95	3,59	62,10%	1,89	80,69%
10906	BRASIL	Santa Ana	79,84%	93,21%	98,97%	90,67%	12,00%	4,00%	3,87	3,69	283,75	3,55	54,55%	2,48	89,86%
11001	ALAJUELITA	Alajuelita	90,04%	93,08%	96,69%	93,27%	0,00%	3,85%	4,86	3,62	313,91	4,87	82,18%	2,29	92,78%
11002	SAN JOSECITO	Alajuelita	81,56%	88,58%	97,13%	89,09%	25,00%	0,00%	4,49	3,67	259,32	1,80	16,67%	1,33	84,21%
11003	SAN ANTONIO	Alajuelita	36,11%	95,83%	94,67%	75,54%	0,00%	100,00%	5,82	3,11	1795,85	6,33	100,00%	NR	NR
11004	CONCEPCIÓN	Alajuelita	89,12%	96,08%	98,09%	94,43%	0,00%	0,00%	4,36	3,57	953,90	3,77	57,14%	1,71	76,67%
11005	SAN FELIPE	Alajuelita	80,98%	96,25%	93,98%	90,40%	2,63%	2,63%	5,29	3,75	405,93	3,59	56,92%	1,62	75,34%
11101	SAN ISIDRO	Vázquez de Coronado	89,78%	92,10%	99,67%	93,85%	0,00%	0,00%	5,49	3,72	131,68	4,75	82,56%	1,98	89,05%
11102	SAN RAFAEL	Vázquez de Coronado	85,36%	84,75%	98,90%	89,67%	0,00%	0,00%	4,77	3,60	220,06	4,03	83,33%	2,30	98,77%
11103	DULCE NOMBRE DE JESÚS	Vázquez de Coronado	86,61%	98,93%	100,00%	95,18%	0,00%	0,00%	4,52	3,65	131,78	3,67	58,21%	2,51	90,32%
11104	PATALILLO	Vázquez de Coronado	88,59%	97,19%	NR	92,89%	4,00%	0,00%	4,61	3,73	214,71	5,17	87,63%	2,57	96,55%
11105	CASCAJAL	Vázquez de Coronado	78,22%	94,34%	97,66%	90,07%	0,00%	100,00%	5,37	3,15	4667,67	NR	NR	2,28	100,00%
11201	SAN IGNACIO	Acosta	89,24%	93,10%	96,67%	93,00%	0,00%	0,00%	6,66	3,93	175,41	2,54	20,00%	1,39	87,50%
11202	GUAITIL	Acosta	NR	NR	NR	NR	NR	NR	NR	NR	NR	NR	NR	NR	NR
11203	PALMICHAL	Acosta	85,37%	82,98%	93,78%	87,38%	20,00%	0,00%	3,55	3,99	126,92	1,86	0,00%	3,45	100,00%
11204	CANGREJAL	Acosta	25,00%	95,83%	80,00%	66,94%	0,00%	0,00%	NR	1,00	132,66	2,91	0,00%	1,68	100,00%
11205	SABANILLAS	Acosta	59,38%	66,67%	80,00%	68,68%	0,00%	0,00%	NR	3,29	190,70	NR	NR	0,14	0,00%
11301	SAN JUAN	Tibás	87,82%	93,70%	92,86%	91,46%	3,85%	1,28%	4,61	3,71	216,05	4,73	78,63%	2,21	92,78%

Código	Nombre de Distrito	Nombre del Cantón	Porcentaje de cobertura dentro de edificaciones (%)	Porcentaje de cobertura dentro de vehículos (%)	Porcentaje de cobertura solo en exteriores (%)	Porcentaje de cobertura (%)	Porcentaje de llamadas no exitosas (%)	Porcentaje de llamadas interrumpidas (%)	Tiempo promedio de establecimiento de llamada (s)	Nota Promedio Calidad de Voz (POLQA)	Retardo Local promedio (ms)	Velocidad promedio medida descarga (Mbps)	Desempeño Velocidad Descarga (%)	Velocidad promedio medida envío (Mbps)	Desempeño Velocidad Envío (%)
11302	CINCO ESQUINAS	Tibás	91,27%	92,75%	97,33%	93,78%	0,00%	0,00%	4,76	3,74	140,10	5,39	89,66%	2,48	97,40%
11303	ANSELMO LLORENTE	Tibás	88,58%	97,31%	NR	92,95%	3,03%	0,00%	4,86	3,68	157,16	4,89	86,21%	2,43	100,00%
11304	LEÓN XIII	Tibás	69,22%	75,45%	80,00%	74,89%	0,00%	12,50%	5,62	3,66	258,45	3,46	61,54%	1,97	88,89%
11305	COLIMA	Tibás	83,25%	92,18%	94,44%	89,96%	6,25%	0,00%	5,27	3,67	210,23	4,26	71,15%	2,39	94,12%
11401	SAN VICENTE	Moravia	86,87%	92,97%	75,00%	84,95%	3,33%	2,22%	4,72	3,68	318,83	4,65	77,59%	2,51	95,77%
11402	SAN JERÓNIMO	Moravia	67,42%	87,57%	98,28%	84,43%	0,00%	25,00%	5,17	3,24	367,68	5,91	83,33%	1,10	33,33%
11403	LA TRINIDAD	Moravia	74,07%	90,63%	97,20%	87,30%	0,00%	7,69%	4,92	3,52	286,37	4,28	63,89%	1,42	76,47%
11501	SAN PEDRO	Montes de Oca	92,16%	93,73%	NR	92,95%	4,38%	1,09%	4,39	3,60	187,03	5,07	87,08%	2,69	96,75%
11502	SABANILLA	Montes de Oca	83,57%	93,54%	84,71%	87,28%	0,00%	3,33%	4,14	3,76	196,10	4,73	79,52%	2,45	95,12%
11503	MERCEDES	Montes de Oca	93,45%	92,48%	NR	92,96%	1,32%	2,63%	4,51	3,75	195,42	5,18	88,00%	2,77	98,19%
11504	SAN RAFAEL	Montes de Oca	84,01%	88,67%	93,87%	88,85%	6,67%	6,67%	5,79	3,76	652,83	3,92	65,91%	2,38	89,16%
11601	SAN PABLO	Turrubares	84,06%	85,71%	80,36%	83,38%	20,00%	20,00%	6,08	3,88	144,46	3,77	66,67%	1,06	100,00%
11602	SAN PEDRO	Turrubares	100,00%	93,60%	100,00%	97,87%	50,00%	50,00%	5,72	3,25	NR	NR	NR	1,05	100,00%
11603	SAN JUAN DE MATA	Turrubares	94,22%	83,12%	96,47%	91,27%	NR	NR	NR	4,04	220,32	2,83	50,00%	0,81	82,61%
11604	SAN LUIS	Turrubares	100,00%	100,00%	100,00%	100,00%	NR	NR	NR	NR	NR	NR	NR	0,87	100,00%
11605	CARARA	Turrubares	100,00%	87,34%	90,96%	92,77%	0,00%	0,00%	3,75	3,63	177,50	3,24	50,00%	1,03	100,00%
11701	SANTA MARÍA	Dota	98,32%	99,36%	100,00%	99,23%	0,00%	0,00%	3,90	3,89	148,68	4,56	75,00%	1,93	91,67%
11702	JARDÍN	Dota	92,68%	63,64%	100,00%	85,44%	0,00%	0,00%	NR	NR	121,25	6,55	100,00%	NR	NR
11703	COPEY	Dota	81,82%	89,27%	97,83%	89,64%	20,00%	0,00%	8,57	3,81	137,55	2,41	41,18%	2,12	90,91%
11801	CURRIDABAT	Curridabat	83,94%	93,13%	NR	88,54%	5,74%	0,96%	4,41	3,69	370,17	4,57	76,91%	2,38	91,27%
11802	GRANADILLA	Curridabat	82,38%	90,14%	100,00%	90,84%	0,00%	0,00%	4,81	3,67	300,40	4,59	78,95%	2,34	90,32%
11803	SÁNCHEZ	Curridabat	84,56%	93,54%	99,25%	92,45%	12,77%	2,13%	4,72	3,68	222,13	3,97	60,87%	2,17	86,42%
11804	TIRRASES	Curridabat	66,36%	92,22%	100,00%	86,19%	6,67%	0,00%	4,28	3,16	403,84	3,54	53,70%	1,88	84,34%
11901	SAN ISIDRO DE EL GENERAL	Pérez Zeledón	90,22%	82,48%	97,35%	90,02%	0,68%	2,03%	4,01	3,59	189,22	3,31	53,22%	1,70	87,74%
11902	EL GENERAL	Pérez Zeledón	95,88%	89,58%	94,74%	93,40%	0,00%	9,09%	4,66	3,28	143,77	5,25	95,24%	2,61	100,00%
11903	DANIEL FLORES	Pérez Zeledón	89,53%	85,18%	88,72%	87,81%	6,82%	0,00%	4,50	3,63	185,57	3,27	55,91%	2,16	90,59%
11904	RIVAS	Pérez Zeledón	90,59%	94,93%	97,76%	94,43%	0,00%	14,29%	6,50	3,26	128,49	3,97	62,50%	2,49	100,00%
11905	SAN PEDRO	Pérez Zeledón	89,27%	90,41%	96,57%	92,09%	18,18%	0,00%	5,34	3,40	192,73	3,20	53,33%	2,02	100,00%
11906	PLATANARES	Pérez Zeledón	86,23%	83,51%	98,21%	89,32%	0,00%	50,00%	NR	3,01	120,88	6,06	100,00%	3,87	100,00%
11907	PEJIBAYE	Pérez Zeledón	96,25%	96,83%	100,00%	97,69%	20,00%	0,00%	NR	3,99	142,18	3,24	33,33%	1,68	75,00%
11908	CAJÓN	Pérez Zeledón	87,26%	78,43%	88,48%	84,73%	7,69%	0,00%	5,26	3,44	137,52	3,60	63,16%	2,66	97,37%
11909	BARÚ	Pérez Zeledón	91,39%	95,79%	99,48%	95,55%	0,00%	25,00%	4,46	3,43	1715,89	1,40	14,29%	1,03	100,00%
11910	RÍO NUEVO	Pérez Zeledón	82,14%	100,00%	100,00%	94,05%	14,29%	0,00%	NR	4,00	153,61	1,89	33,33%	1,60	100,00%
11911	PÁRAMO	Pérez Zeledón	98,44%	95,14%	99,57%	97,72%	0,00%	9,09%	5,04	3,97	132,12	2,45	50,00%	1,77	100,00%

Código	Nombre de Distrito	Nombre del Cantón	Porcentaje de cobertura dentro de edificaciones (%)	Porcentaje de cobertura dentro de vehículos (%)	Porcentaje de cobertura solo en exteriores (%)	Porcentaje de cobertura (%)	Porcentaje de llamadas no exitosas (%)	Porcentaje de llamadas interrumpidas (%)	Tiempo promedio de establecimiento de llamada (s)	Nota Promedio Calidad de Voz (POLQA)	Retardo Local promedio (ms)	Velocidad promedio medida descarga (Mbps)	Desempeño Velocidad Descarga (%)	Velocidad promedio medida envío (Mbps)	Desempeño Velocidad Envío (%)
11912	LA AMISTAD	Pérez Zeledón	NR	100,00%	100,00%	100,00%	NR	NR	NR	1,03	NR	NR	NR	NR	NR
12001	SAN PABLO	León Cortés Castro	100,00%	100,00%	100,00%	100,00%	0,00%	0,00%	5,47	3,98	138,08	5,40	100,00%	1,65	100,00%
12002	SAN ANDRÉS	León Cortés Castro	NR	NR	100,00%	100,00%	0,00%	0,00%	4,39	3,64	NR	NR	NR	NR	NR
12003	LLANO BONITO	León Cortés Castro	NR	NR	88,24%	88,24%	0,00%	0,00%	NR	1,23	NR	NR	NR	NR	NR
12004	SAN ISIDRO	León Cortés Castro	NR	NR	NR	NR	NR	NR	NR	NR	NR	NR	NR	NR	NR
12005	SANTA CRUZ	León Cortés Castro	NR	NR	100,00%	100,00%	0,00%	0,00%	4,66	3,96	NR	NR	NR	NR	NR
12006	SAN ANTONIO	León Cortés Castro	100,00%	100,00%	100,00%	100,00%	0,00%	0,00%	3,64	3,18	NR	NR	NR	3,27	100,00%
20101	ALAJUELA	Alajuela	86,35%	94,59%	93,28%	91,40%	0,87%	1,08%	5,32	3,71	200,94	3,79	62,10%	2,36	93,67%
20102	SAN JOSÉ	Alajuela	83,97%	92,07%	95,98%	90,67%	2,07%	2,07%	5,21	3,67	206,77	3,83	63,78%	2,19	90,26%
20103	CARRIZAL	Alajuela	85,50%	99,25%	94,75%	93,17%	0,00%	14,29%	5,92	3,82	131,10	3,37	58,33%	1,88	85,00%
20104	SAN ANTONIO	Alajuela	92,42%	90,99%	96,53%	93,32%	0,83%	1,30%	4,99	3,72	167,52	4,57	76,40%	2,69	95,83%
20105	GUÁCIMA	Alajuela	82,70%	92,42%	95,00%	90,04%	4,65%	6,20%	4,84	3,61	361,59	4,05	68,40%	2,13	88,08%
20106	SAN ISIDRO	Alajuela	84,41%	92,65%	97,02%	91,36%	5,26%	5,26%	5,20	3,71	354,00	4,30	70,68%	2,57	94,89%
20107	SABANILLA	Alajuela	92,10%	97,65%	99,26%	96,34%	8,33%	8,33%	4,64	3,73	317,09	4,47	75,00%	3,10	96,88%
20108	SAN RAFAEL	Alajuela	87,63%	92,47%	96,87%	92,32%	5,63%	2,82%	4,99	3,73	312,20	4,20	70,48%	2,49	90,82%
20109	RÍO SEGUNDO	Alajuela	86,33%	94,18%	98,07%	92,86%	1,88%	1,56%	5,05	3,67	327,31	4,58	80,22%	2,62	94,45%
20110	DESAMPARADOS	Alajuela	90,84%	92,62%	95,55%	93,00%	3,70%	3,17%	5,76	3,69	283,74	4,10	67,63%	2,48	94,20%
20111	TURRÚCARES	Alajuela	85,28%	91,07%	94,87%	90,41%	0,00%	11,54%	5,06	3,76	845,94	3,58	62,79%	2,23	99,03%
20112	TAMBOR	Alajuela	86,44%	92,95%	90,91%	90,10%	11,90%	4,76%	5,40	3,75	680,86	3,96	63,64%	2,57	93,64%
20113	GARITA	Alajuela	77,91%	88,43%	95,04%	87,13%	17,65%	11,76%	4,52	3,59	1320,24	2,97	44,44%	1,50	83,05%
20114	SARAPIQUÍ	Alajuela	91,47%	96,10%	99,33%	95,63%	0,00%	0,00%	4,14	3,25	141,81	1,12	0,00%	0,81	80,00%
20201	SAN RAMÓN	San Ramón	95,15%	99,61%	NR	97,38%	0,00%	0,00%	4,29	3,52	176,97	4,27	73,02%	0,92	91,67%
20202	SANTIAGO	San Ramón	89,63%	92,12%	96,51%	92,75%	12,50%	0,00%	3,78	3,97	136,05	3,79	66,67%	0,77	87,50%
20203	SAN JUAN	San Ramón	95,11%	99,43%	100,00%	98,18%	0,00%	0,00%	4,05	3,70	144,72	3,47	57,50%	0,93	92,31%
20204	PIEDADES NORTE	San Ramón	NR	99,67%	100,00%	99,84%	0,00%	0,00%	5,22	3,96	147,08	2,13	25,00%	0,73	75,00%
20205	PIEDADES SUR	San Ramón	59,24%	73,23%	100,00%	77,49%	NR	NR	NR	NR	141,49	NR	NR	NR	NR
20206	SAN RAFAEL	San Ramón	90,72%	98,33%	99,85%	96,30%	14,29%	0,00%	6,08	3,76	179,19	3,91	66,67%	1,22	90,48%
20207	SAN ISIDRO	San Ramón	99,09%	100,00%	97,35%	98,81%	0,00%	0,00%	4,34	2,05	215,02	2,44	0,00%	1,09	100,00%
20208	ÁNGELES	San Ramón	90,67%	82,84%	98,77%	90,76%	NR	NR	4,05	4,04	178,97	3,79	100,00%	0,61	66,67%
20209	ALFARO	San Ramón	86,48%	100,00%	100,00%	95,49%	0,00%	0,00%	4,56	3,98	160,01	5,48	100,00%	NR	NR
20210	VOLIO	San Ramón	98,30%	100,00%	100,00%	99,43%	0,00%	0,00%	3,72	3,78	138,67	0,60	0,00%	0,56	50,00%
20211	CONCEPCIÓN	San Ramón	NR	100,00%	100,00%	100,00%	NR	NR	NR	NR	NR	NR	NR	NR	NR
20212	ZAPOTAL	San Ramón	NR	NR	NR	NR	NR	NR	NR	NR	NR	NR	NR	NR	NR
20213	PEÑAS BLANCAS	San Ramón	100,00%	98,84%	100,00%	99,61%	0,00%	0,00%	4,65	4,04	644,66	4,94	100,00%	1,10	100,00%

Código	Nombre de Distrito	Nombre del Cantón	Porcentaje de cobertura dentro de edificaciones (%)	Porcentaje de cobertura dentro de vehículos (%)	Porcentaje de cobertura solo en exteriores (%)	Porcentaje de cobertura (%)	Porcentaje de llamadas no exitosas (%)	Porcentaje de llamadas interrumpidas (%)	Tiempo promedio de establecimiento de llamada (s)	Nota Promedio Calidad de Voz (POLQA)	Retardo Local promedio (ms)	Velocidad promedio medida descarga (Mbps)	Desempeño Velocidad Descarga (%)	Velocidad promedio medida envío (Mbps)	Desempeño Velocidad Envío (%)
20214	SAN LORENZO	San Ramón	92,57%	74,07%	98,00%	88,22%	0,00%	0,00%	5,98	1,05	144,81	0,65	0,00%	0,80	100,00%
20301	GRECIA	Grecia	89,76%	91,42%	96,97%	92,72%	1,47%	2,94%	4,94	3,44	198,85	4,30	73,68%	2,75	98,06%
20302	SAN ISIDRO	Grecia	87,45%	94,02%	96,92%	92,80%	4,30%	6,45%	4,91	3,40	326,59	3,08	45,05%	2,05	89,57%
20303	SAN JOSE	Grecia	91,71%	92,71%	95,06%	93,16%	12,00%	12,00%	5,30	3,34	412,25	3,29	52,94%	2,98	97,35%
20304	SAN ROQUE	Grecia	90,23%	90,75%	91,84%	90,94%	3,31%	10,60%	5,38	3,37	234,66	3,45	52,96%	2,01	85,35%
20305	TACARES	Grecia	91,72%	94,35%	95,56%	93,88%	0,00%	6,90%	5,24	3,44	251,64	4,35	72,92%	2,81	97,62%
21601	RÍO CUARTO, SANTA RITA, SANTA ISABEL	Río Cuarto	91,04%	97,22%	99,35%	95,87%	50,00%	0,00%	4,06	3,31	174,98	4,48	80,00%	0,83	82,54%
20307	PUENTE DE PIEDRA	Grecia	83,24%	94,08%	96,61%	91,31%	7,89%	18,42%	5,25	3,53	799,16	3,39	55,56%	2,56	92,49%
20308	BOLIVAR	Grecia	88,33%	78,66%	85,96%	84,32%	0,00%	0,00%	5,53	3,33	5216,53	5,14	100,00%	1,58	100,00%
20401	SAN MATEO	San Mateo	97,12%	92,54%	96,32%	95,33%	0,00%	0,00%	4,09	3,77	138,03	4,97	85,71%	1,00	95,24%
20402	DESMONTE	San Mateo	NR	100,00%	100,00%	100,00%	0,00%	0,00%	3,91	NR	140,21	NR	NR	NR	NR
20403	JESÚS MARÍA	San Mateo	0,00%	33,33%	90,00%	41,11%	NR	NR	NR	3,96	143,13	NR	NR	NR	NR
20404	LABRADOR	San Mateo	87,10%	100,00%	77,78%	88,29%	0,00%	0,00%	4,78	4,08	137,14	NR	NR	NR	NR
20501	ATENAS	Atenas	93,36%	100,00%	100,00%	97,79%	0,00%	10,00%	4,32	3,60	141,97	3,37	58,33%	0,81	80,00%
20502	JESÚS	Atenas	100,00%	92,86%	93,49%	95,45%	0,00%	0,00%	8,35	3,34	149,55	3,51	100,00%	0,74	100,00%
20503	MERCEDES	Atenas	69,23%	97,56%	100,00%	88,93%	0,00%	0,00%	5,71	4,07	184,94	3,50	100,00%	1,04	100,00%
20504	SAN ISIDRO	Atenas	NR	NR	100,00%	100,00%	NR	NR	NR	NR	NR	NR	NR	NR	NR
20505	CONCEPCIÓN	Atenas	76,19%	94,76%	95,60%	88,85%	9,09%	27,27%	4,72	3,42	2564,77	3,83	72,73%	0,85	80,15%
20506	SAN JOSÉ	Atenas	100,00%	100,00%	100,00%	100,00%	0,00%	0,00%	10,04	4,04	NR	0,64	0,00%	NR	NR
20507	SANTA EULALIA	Atenas	82,22%	90,00%	95,62%	89,28%	NR	NR	NR	3,96	293,21	2,18	50,00%	NR	NR
20508	ESCOBAL	Atenas	82,67%	89,61%	96,14%	89,47%	8,33%	5,56%	5,28	3,60	234,77	4,29	76,92%	0,97	95,00%
20601	NARANJO	Naranjo	85,62%	86,83%	96,45%	89,63%	0,00%	0,00%	4,89	3,38	217,09	3,82	61,67%	2,31	90,48%
20602	SAN MIGUEL	Naranjo	80,71%	91,99%	97,99%	90,23%	11,11%	11,11%	6,70	3,89	445,48	2,20	22,22%	2,47	83,33%
20603	SAN JOSÉ	Naranjo	97,93%	98,13%	100,00%	98,69%	0,00%	0,00%	5,62	4,01	166,06	2,61	33,33%	1,86	100,00%
20604	CIRRÍ SUR	Naranjo	79,32%	99,37%	99,73%	92,80%	0,00%	0,00%	4,62	3,77	150,56	2,99	37,93%	2,16	83,87%
20605	SAN JERÓNIMO	Naranjo	100,00%	75,22%	95,95%	90,39%	0,00%	0,00%	5,01	NR	7378,55	NR	NR	NR	NR
20606	SAN JUAN	Naranjo	72,09%	91,11%	97,66%	86,95%	0,00%	0,00%	5,53	3,80	485,09	2,88	50,00%	2,76	100,00%
20607	EL ROSARIO	Naranjo	NR	82,40%	95,71%	89,06%	0,00%	25,00%	8,02	2,52	500,42	1,60	0,00%	1,89	100,00%
20608	PALMITOS	Naranjo	NR	100,00%	99,12%	99,56%	NR	NR	4,75	NR	NR	NR	NR	NR	NR
20701	PALMARES	Palmares	99,12%	100,00%	NR	99,56%	0,00%	0,00%	4,75	3,75	139,28	4,19	69,57%	0,96	95,65%
20702	ZARAGOZA	Palmares	98,58%	100,00%	100,00%	99,53%	0,00%	0,00%	5,33	3,97	1541,73	4,41	100,00%	1,09	100,00%
20703	BUENOS AIRES	Palmares	95,35%	96,83%	100,00%	97,40%	0,00%	3,85%	4,30	3,57	143,47	3,63	65,22%	0,99	95,24%
20704	SANTIAGO	Palmares	NR	NR	100,00%	100,00%	NR	NR	NR	NR	NR	NR	NR	NR	NR
20705	CANDELARIA	Palmares	100,00%	94,44%	100,00%	98,15%	NR	NR	NR	4,02	159,88	4,99	100,00%	1,06	100,00%
20706	ESQUIPULAS	Palmares	88,89%	92,86%	100,00%	93,92%	NR	NR	NR	NR	NR	NR	NR	NR	NR

Código	Nombre de Distrito	Nombre del Cantón	Porcentaje de cobertura dentro de edificaciones (%)	Porcentaje de cobertura dentro de vehículos (%)	Porcentaje de cobertura solo en exteriores (%)	Porcentaje de cobertura (%)	Porcentaje de llamadas no exitosas (%)	Porcentaje de llamadas interrumpidas (%)	Tiempo promedio de establecimiento de llamada (s)	Nota Promedio Calidad de Voz (POLQA)	Retardo Local promedio (ms)	Velocidad promedio medida descarga (Mbps)	Desempeño Velocidad Descarga (%)	Velocidad promedio medida envío (Mbps)	Desempeño Velocidad Envío (%)
20707	LA GRANJA	Palmares	62,50%	97,31%	96,65%	85,49%	NR	NR	NR	3,97	159,29	NR	NR	NR	NR
20801	SAN PEDRO	Poás	98,08%	97,56%	95,74%	97,13%	4,76%	4,76%	4,82	3,54	166,73	3,99	68,75%	2,82	100,00%
20802	SAN JUAN	Poás	98,02%	98,12%	100,00%	98,71%	0,00%	0,00%	4,93	3,76	297,46	4,80	88,89%	2,49	100,00%
20803	SAN RAFAEL	Poás	97,46%	95,67%	97,03%	96,72%	33,33%	0,00%	4,57	3,82	162,49	2,59	42,86%	2,95	100,00%
20804	CARRILLOS	Poás	91,04%	94,83%	98,29%	94,72%	14,29%	0,00%	5,01	3,82	413,42	2,17	25,00%	3,02	100,00%
20805	SABANA REDONDA	Poas	92,86%	100,00%	100,00%	97,62%	0,00%	0,00%	3,49	NR	NR	NR	NR	NR	NR
20901	OROTINA	Orotina	84,03%	86,33%	72,27%	80,88%	0,86%	1,72%	3,98	3,65	171,66	4,43	81,82%	0,87	85,06%
20902	EL MASTATE	Orotina	NR	92,31%	89,80%	91,05%	NR	NR	NR	3,99	13869,00	NR	NR	NR	NR
20903	HACIENDA VIEJA	Orotina	79,39%	88,83%	89,05%	85,76%	0,00%	6,67%	3,90	3,78	1087,39	4,21	78,57%	0,71	78,57%
20904	COYOLAR	Orotina	77,95%	87,43%	77,55%	80,98%	2,70%	8,11%	3,99	3,84	741,83	3,10	47,17%	0,88	85,89%
20905	LA CEIBA	Orotina	79,56%	87,10%	97,47%	88,04%	0,00%	0,00%	4,68	3,29	800,74	0,56	0,00%	0,51	50,00%
21001	QUESADA	San Carlos	99,12%	99,64%	99,55%	99,44%	0,00%	1,41%	4,73	3,60	145,59	5,09	85,43%	0,93	93,09%
21002	FLORENCIA	San Carlos	93,90%	92,55%	95,38%	93,94%	5,41%	2,70%	5,54	3,81	150,72	3,60	61,11%	0,81	83,15%
21003	BUENAVISTA	San Carlos	91,95%	100,00%	100,00%	97,32%	NR	NR	NR	NR	NR	NR	NR	0,82	66,67%
21004	AGUAS ZARCAS	San Carlos	66,40%	91,77%	97,60%	85,26%	3,61%	1,20%	4,96	3,57	134,01	6,03	93,06%	0,98	92,94%
21005	VENECIA	San Carlos	99,02%	96,47%	100,00%	98,50%	0,00%	16,67%	4,80	3,03	274,64	2,37	33,33%	0,91	92,00%
21006	PITAL	San Carlos	95,45%	96,47%	81,10%	91,01%	9,09%	0,00%	4,86	3,52	142,68	4,13	76,19%	0,96	100,00%
21007	LA FORTUNA	San Carlos	98,76%	98,95%	99,68%	99,13%	0,00%	0,00%	5,24	3,76	152,01	3,71	67,65%	0,87	92,11%
21008	LA TIGRA	San Carlos	100,00%	94,35%	100,00%	98,12%	14,29%	14,29%	4,17	3,84	1009,87	4,05	100,00%	1,09	100,00%
21009	LA PALMERA	San Carlos	90,69%	96,64%	93,63%	93,66%	4,76%	0,00%	6,04	3,80	137,01	5,50	100,00%	0,88	84,21%
21010	VENADO	San Carlos	95,22%	99,23%	95,38%	96,61%	0,00%	0,00%	4,25	3,24	152,08	3,62	66,67%	0,90	87,50%
21011	CUTRIS	San Carlos	86,62%	79,43%	95,65%	87,23%	0,00%	9,09%	4,37	3,73	155,56	2,85	42,86%	0,89	86,92%
21012	MONTERREY	San Carlos	77,89%	77,00%	92,31%	82,40%	40,00%	0,00%	3,06	3,43	145,47	4,28	71,43%	1,02	100,00%
21013	POCOSOL	San Carlos	87,93%	87,50%	88,24%	87,89%	0,00%	0,00%	NR	3,89	144,09	5,17	100,00%	1,01	98,31%
21101	ZARCERO	Zarcero	96,82%	100,00%	97,44%	98,09%	0,00%	0,00%	4,64	3,63	151,89	4,10	76,92%	1,87	94,44%
21102	LAGUNA	Zarcero	97,67%	100,00%	100,00%	99,22%	0,00%	0,00%	4,74	3,96	149,39	2,97	37,50%	1,69	100,00%
21103	TAPESCO	Zarcero	95,19%	100,00%	100,00%	98,40%	0,00%	0,00%	5,05	3,29	131,08	5,05	75,00%	2,10	100,00%
21104	GUADALUPE	Zarcero	NR	NR	NR	NR	NR	NR	NR	NR	NR	NR	NR	NR	NR
21105	PALMIRA	Zarcero	NR	NR	NR	NR	NR	NR	NR	NR	NR	NR	NR	NR	NR
21106	ZAPOTE	Zarcero	97,14%	100,00%	100,00%	99,05%	0,00%	0,00%	21,10	3,29	132,59	4,29	66,67%	1,12	100,00%
21107	BRISAS	Zarcero	82,69%	100,00%	100,00%	94,23%	0,00%	0,00%	NR	NR	128,84	5,17	100,00%	1,50	100,00%
21201	SARCHÍ NORTE	Valverde Vega	86,27%	84,44%	96,97%	89,23%	0,00%	0,00%	5,39	3,71	297,12	2,20	24,32%	2,00	86,67%
21202	SARCHÍ SUR	Valverde Vega	78,63%	86,72%	96,41%	87,25%	0,00%	0,00%	4,29	3,36	934,86	1,55	17,65%	1,13	85,00%
21203	TORO AMARILLO	Valverde Vega	100,00%	100,00%	100,00%	100,00%	NR	NR	NR	NR	NR	NR	NR	NR	NR
21204	SAN PEDRO	Valverde Vega	100,00%	100,00%	98,33%	99,44%	0,00%	0,00%	4,31	NR	154,92	NR	NR	NR	NR

Código	Nombre de Distrito	Nombre del Cantón	Porcentaje de cobertura dentro de edificaciones (%)	Porcentaje de cobertura dentro de vehículos (%)	Porcentaje de cobertura solo en exteriores (%)	Porcentaje de cobertura (%)	Porcentaje de llamadas no exitosas (%)	Porcentaje de llamadas interrumpidas (%)	Tiempo promedio de establecimiento de llamada (s)	Nota Promedio Calidad de Voz (POLQA)	Retardo Local promedio (ms)	Velocidad promedio medida descarga (Mbps)	Desempeño Velocidad Descarga (%)	Velocidad promedio medida envío (Mbps)	Desempeño Velocidad Envío (%)
21205	RODRÍGUEZ	Valverde Vega	66,02%	100,00%	NR	83,01%	NR	NR	4,44	3,28	1323,94	1,36	0,00%	1,75	100,00%
21301	UPALA	Upala	92,18%	83,31%	82,58%	86,02%	4,59%	1,83%	4,36	3,83	166,75	5,13	88,78%	0,94	91,16%
21302	AGUAS CLARAS	Upala	95,64%	90,75%	75,95%	87,45%	3,85%	0,00%	9,39	3,93	154,68	4,92	94,12%	0,95	94,74%
21303	SAN JOSÉ O PIZOTE	Upala	81,70%	96,91%	94,81%	91,14%	16,67%	0,00%	7,59	3,85	168,41	4,06	80,00%	0,97	90,00%
21304	BIJAGUA	Upala	81,57%	82,72%	95,16%	86,48%	3,45%	3,45%	NR	3,88	153,73	4,09	72,73%	1,02	100,00%
21305	DELICIAS	Upala	86,57%	80,92%	86,98%	84,82%	10,53%	0,00%	4,91	3,58	261,62	3,46	60,00%	0,95	83,33%
21306	DOS RÍOS	Upala	80,00%	87,46%	96,18%	87,88%	0,00%	0,00%	3,75	3,73	147,68	3,21	33,33%	0,83	100,00%
21307	YOLILLAL	Upala	81,25%	100,00%	93,55%	91,60%	NR	NR	NR	NR	NR	NR	NR	0,95	75,00%
21308	CANALETE	Upala	99,19%	82,89%	96,11%	92,73%	8,33%	8,33%	3,16	3,30	153,04	3,48	100,00%	0,81	75,00%
21401	LOS CHILES	Los Chiles	69,30%	72,48%	73,08%	71,62%	0,00%	0,00%	3,63	3,72	139,76	5,37	92,86%	0,87	93,60%
21402	CAÑO NEGRO	Los Chiles	72,51%	76,63%	84,00%	77,71%	NR	NR	NR	NR	NR	3,87	66,67%	0,82	85,48%
21403	EL AMPARO	Los Chiles	88,42%	95,76%	89,93%	91,37%	0,00%	0,00%	NR	1,03	140,08	4,70	90,00%	0,87	84,62%
21404	SAN JORGE	Los Chiles	88,24%	80,33%	100,00%	89,52%	0,00%	0,00%	NR	2,80	NR	2,69	40,00%	0,83	75,00%
21501	SAN RAFAEL	Guatuso	75,19%	86,03%	76,52%	79,25%	0,00%	0,00%	5,01	3,82	147,01	4,76	76,19%	0,99	94,19%
21502	BUENAVISTA	Guatuso	92,68%	100,00%	100,00%	97,56%	0,00%	0,00%	3,71	3,96	158,54	3,84	50,00%	0,96	90,91%
21503	COTE	Guatuso	100,00%	100,00%	100,00%	100,00%	NR	NR	NR	3,29	142,27	2,89	50,00%	0,87	100,00%
21504	KATIRA	Guatuso	78,57%	77,97%	95,31%	83,95%	0,00%	0,00%	4,34	3,00	NR	4,84	100,00%	1,01	96,00%
30101	ORIENTAL	Cartago	93,99%	98,25%	100,00%	97,41%	9,47%	0,28%	5,21	3,66	143,06	4,78	82,63%	2,59	95,37%
30102	OCCIDENTAL	Cartago	93,28%	97,35%	NR	95,32%	9,51%	0,53%	5,17	3,71	204,35	4,69	81,35%	2,62	94,59%
30103	CARMEN	Cartago	87,41%	94,17%	98,86%	93,48%	10,42%	4,17%	5,35	3,43	269,50	4,52	79,25%	2,53	89,68%
30104	SAN NICOLÁS	Cartago	91,43%	95,62%	98,92%	95,33%	8,33%	1,11%	4,91	3,69	171,35	4,86	84,16%	2,48	94,55%
30105	AGUACALIENTE O SAN FRANCISCO	Cartago	77,26%	96,68%	99,75%	91,23%	7,66%	2,69%	4,91	3,58	331,99	4,17	70,47%	1,97	75,49%
30106	GUADALUPE O ARENILLA	Cartago	81,36%	93,07%	98,97%	91,14%	12,02%	2,05%	5,57	3,62	313,68	3,44	54,26%	1,94	81,26%
30107	CORRALILLO	Cartago	97,79%	98,56%	99,76%	98,71%	0,00%	0,00%	3,92	3,60	510,23	5,23	100,00%	1,68	100,00%
30108	TIERRA BLANCA	Cartago	92,47%	85,71%	86,49%	88,22%	0,00%	0,00%	4,27	3,42	119,27	4,61	70,00%	2,58	100,00%
30109	DULCE NOMBRE	Cartago	89,34%	97,38%	96,23%	94,32%	7,84%	0,98%	5,20	3,55	228,42	4,53	78,08%	2,33	91,34%
30110	LLANO GRANDE	Cartago	68,71%	97,29%	97,25%	87,75%	16,67%	0,00%	6,21	3,61	127,44	3,03	47,62%	2,88	96,00%
30111	QUEBRADILLA	Cartago	90,21%	89,74%	98,79%	92,91%	3,85%	3,85%	6,12	3,62	290,60	3,66	61,54%	2,00	97,89%
30201	PARAÍSO	Paraíso	95,07%	93,36%	92,48%	93,64%	8,51%	2,13%	4,87	3,65	216,21	4,58	77,55%	3,04	98,22%
30202	SANTIAGO	Paraíso	70,52%	92,82%	93,11%	85,48%	0,00%	0,00%	3,97	3,76	139,08	3,70	66,67%	1,89	94,59%
30203	OROSI	Paraíso	98,97%	99,83%	99,67%	99,49%	0,00%	2,99%	4,37	3,59	120,42	4,82	87,21%	2,59	99,33%
30204	CACHÍ	Paraíso	100,00%	94,64%	94,25%	96,30%	25,00%	0,00%	3,89	4,01	152,60	2,78	33,33%	2,86	100,00%
30205	LLANOS DE SANTA LUCÍA	Paraíso	90,52%	97,34%	97,36%	95,07%	7,25%	2,90%	5,02	3,63	190,27	4,16	75,00%	2,75	93,84%
30301	TRES RÍOS	La Unión	86,05%	91,37%	95,23%	90,88%	5,43%	0,00%	5,02	3,71	320,69	3,85	64,96%	1,79	85,41%
30302	SAN DIEGO	La Unión	90,35%	91,88%	88,46%	90,23%	12,07%	0,00%	5,47	3,80	154,17	4,37	73,38%	2,06	86,98%

Código	Nombre de Distrito	Nombre del Cantón	Porcentaje de cobertura dentro de edificaciones (%)	Porcentaje de cobertura dentro de vehículos (%)	Porcentaje de cobertura solo en exteriores (%)	Porcentaje de cobertura (%)	Porcentaje de llamadas no exitosas (%)	Porcentaje de llamadas interrumpidas (%)	Tiempo promedio de establecimiento de llamada (s)	Nota Promedio Calidad de Voz (POLQA)	Retardo Local promedio (ms)	Velocidad promedio medida descarga (Mbps)	Desempeño Velocidad Descarga (%)	Velocidad promedio medida envío (Mbps)	Desempeño Velocidad Envío (%)
30303	SAN JUAN	La Unión	87,63%	94,56%	99,10%	93,76%	13,64%	0,00%	5,49	3,78	628,31	4,43	77,44%	2,24	90,80%
30304	SAN RAFAEL	La Unión	84,10%	91,85%	98,13%	91,36%	8,33%	2,38%	5,30	3,59	478,45	3,67	57,87%	1,89	90,56%
30305	CONCEPCIÓN	La Unión	89,04%	93,15%	96,95%	93,05%	8,47%	1,69%	4,90	3,77	237,96	4,81	82,61%	2,36	93,09%
30306	DULCE NOMBRE	La Unión	83,33%	91,67%	99,53%	91,51%	0,00%	0,00%	4,66	3,64	147,03	5,26	81,82%	2,82	97,22%
30307	SAN RAMÓN	La Unión	86,32%	95,63%	94,29%	92,08%	0,00%	0,00%	5,27	3,93	190,84	4,45	84,21%	1,11	68,42%
30308	RÍO AZUL	La Unión	91,54%	95,67%	97,66%	94,96%	0,00%	22,22%	5,07	3,90	137,77	3,42	57,89%	2,15	100,00%
30401	JUAN VIÑAS	Jiménez	74,15%	66,67%	93,41%	78,08%	0,00%	0,00%	4,51	3,21	162,11	3,38	50,00%	1,47	65,00%
30402	TUCURRIQUE	Jiménez	96,14%	99,42%	93,15%	96,24%	0,00%	0,00%	3,69	3,75	761,32	5,17	92,86%	2,66	100,00%
30403	PEJIBAYE	Jiménez	89,93%	99,20%	100,00%	96,38%	50,00%	0,00%	NR	3,64	136,49	3,37	60,00%	1,44	75,00%
30501	TURRIALBA	Turrialba	91,20%	82,65%	77,83%	83,89%	0,00%	0,00%	3,85	3,24	273,77	4,42	79,71%	2,31	96,61%
30502	LA SUIZA	Turrialba	71,23%	77,31%	86,11%	78,22%	0,00%	0,00%	NR	3,27	127,43	5,94	100,00%	2,04	100,00%
30503	PERALTA	Turrialba	NR	NR	NR	NR	NR	NR	NR	NR	NR	NR	NR	NR	NR
30504	SANTA CRUZ	Turrialba	87,80%	99,76%	100,00%	95,85%	0,00%	0,00%	3,39	3,80	143,54	5,33	92,86%	1,85	97,14%
30505	SANTA TERESITA	Turrialba	70,62%	58,44%	75,89%	68,32%	NR	NR	NR	3,99	NR	NR	NR	2,35	89,47%
30506	PAVONES	Turrialba	80,65%	92,66%	97,21%	90,17%	7,14%	7,14%	7,44	3,78	135,47	2,86	38,89%	1,40	75,00%
30507	TUIS	Turrialba	NR	NR	100,00%	100,00%	0,00%	0,00%	NR	NR	NR	NR	NR	NR	NR
30508	TAYUTIC	Turrialba	75,00%	NR	NR	75,00%	0,00%	0,00%	NR	NR	NR	NR	NR	NR	NR
30509	SANTA ROSA	Turrialba	100,00%	100,00%	100,00%	100,00%	0,00%	0,00%	NR	4,03	124,85	7,02	100,00%	3,77	100,00%
30510	TRES EQUIS	Turrialba	77,23%	84,82%	93,94%	85,33%	0,00%	0,00%	4,34	3,99	NR	2,41	33,33%	2,58	100,00%
30511	LA ISABEL	Turrialba	75,36%	70,93%	87,80%	78,03%	NR	NR	NR	2,45	NR	NR	NR	3,18	100,00%
30512	CHIRRIPÓ	Turrialba	NR	NR	NR	NR	NR	NR	NR	NR	NR	NR	NR	NR	NR
30601	PACAYAS	Alvarado	88,42%	93,15%	99,49%	93,69%	0,00%	0,00%	3,62	3,50	233,98	2,62	33,33%	2,02	95,00%
30602	CERVANTES	Alvarado	83,72%	84,34%	90,56%	86,21%	0,00%	11,11%	4,76	3,81	170,24	1,11	4,76%	1,79	87,59%
30603	CAPELLADES	Alvarado	83,33%	93,53%	97,44%	91,44%	0,00%	66,67%	5,16	4,01	2416,71	5,81	100,00%	2,42	100,00%
30701	SAN RAFAEL	Oreamuno	86,08%	95,67%	98,03%	93,26%	16,78%	2,18%	5,60	3,60	285,10	4,41	75,62%	2,45	91,65%
30702	COT	Oreamuno	86,06%	98,95%	97,18%	94,06%	20,00%	6,67%	4,17	3,75	162,53	4,30	74,42%	2,41	100,00%
30703	POTRERO CERRADO	Oreamuno	94,98%	94,04%	99,74%	96,25%	0,00%	0,00%	7,71	3,82	150,66	2,96	42,86%	1,61	100,00%
30704	CIPRESES	Oreamuno	95,08%	92,28%	96,36%	94,58%	0,00%	0,00%	6,08	4,01	125,18	4,56	77,78%	2,08	100,00%
30705	SANTA ROSA	Oreamuno	88,95%	100,00%	100,00%	96,32%	NR	NR	NR	2,33	126,49	1,73	20,00%	3,16	100,00%
30801	EL TEJAR	El Guarco	85,04%	91,93%	98,58%	91,85%	12,66%	4,37%	6,17	3,52	454,11	3,14	49,00%	2,20	85,48%
30802	SAN ISIDRO	El Guarco	83,09%	95,47%	98,40%	92,32%	18,33%	11,67%	5,71	3,66	250,49	3,62	63,01%	2,19	93,88%
30803	TOBOSI	El Guarco	97,09%	95,74%	100,00%	97,61%	0,00%	9,09%	5,27	3,17	137,09	1,55	9,38%	2,57	100,00%
30804	PATIO DE AGUA	El Guarco	NR	100,00%	NR	100,00%	NR	NR	NR	NR	147,38	NR	NR	NR	NR
40101	HEREDIA	Heredia	86,60%	92,43%	96,43%	91,82%	2,42%	2,20%	4,89	3,68	215,63	4,53	76,99%	2,58	95,95%
40102	MERCEDES	Heredia	86,18%	94,16%	97,28%	92,54%	0,81%	1,61%	5,09	3,72	201,09	4,91	85,20%	2,54	94,29%

Código	Nombre de Distrito	Nombre del Cantón	Porcentaje de cobertura dentro de edificaciones (%)	Porcentaje de cobertura dentro de vehículos (%)	Porcentaje de cobertura solo en exteriores (%)	Porcentaje de cobertura (%)	Porcentaje de llamadas no exitosas (%)	Porcentaje de llamadas interrumpidas (%)	Tiempo promedio de establecimiento de llamada (s)	Nota Promedio Calidad de Voz (POLQA)	Retardo Local promedio (ms)	Velocidad promedio medida descarga (Mbps)	Desempeño Velocidad Descarga (%)	Velocidad promedio medida envío (Mbps)	Desempeño Velocidad Envío (%)
40103	SAN FRANCISCO	Heredia	85,80%	91,98%	97,93%	91,90%	1,34%	2,67%	5,03	3,68	253,44	4,33	72,95%	2,40	90,52%
40104	ULLOA	Heredia	84,78%	90,74%	89,08%	88,20%	3,05%	2,37%	5,20	3,67	415,64	4,21	69,07%	2,37	92,43%
40105	VARABLANCA	Heredia	98,29%	100,00%	100,00%	99,43%	0,00%	0,00%	5,37	3,97	126,37	5,43	100,00%	2,68	100,00%
40201	BARVA	Barva	87,84%	94,43%	97,31%	93,19%	0,00%	0,00%	5,53	3,61	460,49	4,36	74,67%	2,27	96,43%
40202	SAN PEDRO	Barva	79,18%	83,30%	98,16%	86,88%	10,00%	5,00%	4,25	3,51	313,96	2,95	42,31%	2,27	88,89%
40203	SAN PABLO	Barva	86,78%	92,37%	97,13%	92,09%	10,34%	0,00%	4,70	3,73	283,88	4,82	77,53%	2,79	95,31%
40204	SAN ROQUE	Barva	78,69%	91,90%	98,98%	89,86%	3,70%	7,41%	5,67	3,53	241,56	3,55	57,83%	2,49	93,24%
40205	SANTA LUCÍA	Barva	85,11%	95,85%	98,31%	93,09%	5,88%	0,00%	5,67	3,70	186,45	3,91	64,95%	2,03	86,52%
40206	SAN JOSÉ DE LA MONTAÑA	Barva	88,72%	96,64%	94,34%	93,23%	0,00%	0,00%	5,83	3,72	1858,80	2,06	26,32%	1,29	66,67%
40301	SANTO DOMINGO	Santo Domingo	88,82%	94,69%	100,00%	94,50%	0,00%	0,00%	4,69	3,66	290,40	4,46	75,86%	2,34	90,00%
40302	SAN VICENTE	Santo Domingo	71,67%	89,40%	91,44%	84,17%	14,29%	0,00%	4,81	3,53	240,09	3,27	45,00%	1,44	62,50%
40303	SAN MIGUEL	Santo Domingo	66,73%	86,76%	95,09%	82,86%	0,00%	0,00%	5,29	3,48	1599,28	3,36	56,06%	1,52	70,67%
40304	PARACITO	Santo Domingo	100,00%	84,03%	95,47%	93,17%	0,00%	0,00%	7,24	3,23	715,71	2,00	33,33%	1,12	71,43%
40305	SANTO TOMÁS	Santo Domingo	82,15%	90,41%	87,22%	86,59%	12,50%	0,00%	4,94	3,76	967,07	4,21	70,49%	2,24	87,50%
40306	SANTA ROSA	Santo Domingo	79,91%	86,39%	97,21%	87,84%	12,50%	4,17%	4,88	3,51	1071,54	3,91	67,92%	2,71	90,74%
40307	TURES	Santo Domingo	100,00%	95,31%	88,41%	94,57%	0,00%	0,00%	5,36	3,51	2226,50	1,30	0,00%	1,11	100,00%
40308	PARÁ	Santo Domingo	79,57%	83,91%	93,85%	85,77%	0,00%	0,00%	5,46	3,48	148,13	2,26	18,18%	2,53	100,00%
40401	SANTA BÁRBARA	Santa Bárbara	88,07%	94,21%	84,67%	88,98%	0,00%	21,05%	4,47	3,67	214,76	4,38	76,67%	2,83	97,75%
40402	SAN PEDRO	Santa Bárbara	86,63%	94,69%	97,68%	93,00%	0,00%	0,00%	4,47	3,78	240,11	5,29	81,82%	2,85	95,38%
40403	SAN JUAN	Santa Bárbara	79,88%	87,67%	89,10%	85,55%	25,00%	6,25%	4,05	3,74	380,43	3,27	53,33%	2,21	80,70%
40404	JESÚS	Santa Bárbara	NR	86,49%	97,37%	91,93%	11,11%	11,11%	4,38	3,64	167,29	2,30	33,33%	1,02	100,00%
40405	SANTO DOMINGO	Santa Bárbara	96,36%	86,05%	99,44%	93,95%	0,00%	0,00%	4,55	3,98	NR	NR	NR	NR	NR
40406	PURABÁ	Santa Bárbara	90,00%	97,56%	94,43%	94,00%	0,00%	50,00%	5,55	3,54	NR	NR	NR	NR	NR
40501	SAN RAFAEL	San Rafael	89,70%	89,67%	98,02%	92,46%	19,44%	2,78%	4,82	3,82	154,49	4,65	74,49%	2,82	98,44%
40502	SAN JOSECITO	San Rafael	76,62%	90,59%	100,00%	89,07%	12,50%	2,50%	5,72	3,72	264,00	4,18	69,64%	2,47	95,05%
40503	SANTIAGO	San Rafael	81,69%	92,20%	96,34%	90,08%	0,00%	6,67%	5,95	3,76	208,87	5,03	87,80%	2,24	76,92%
40504	ÁNGELES	San Rafael	94,38%	96,28%	99,21%	96,62%	8,00%	4,00%	4,86	3,64	139,62	2,82	38,18%	2,38	93,18%
40505	CONCEPCIÓN	San Rafael	91,98%	96,51%	95,62%	94,70%	0,00%	0,00%	4,48	4,01	149,09	3,70	70,00%	2,34	90,00%
40601	SAN ISIDRO	San Isidro	86,65%	95,99%	NR	91,32%	0,00%	0,00%	4,93	3,57	158,45	3,91	68,18%	1,69	83,33%
40602	SAN JOSÉ	San Isidro	72,61%	95,66%	91,46%	86,58%	0,00%	6,25%	5,34	3,76	241,83	2,51	22,22%	1,75	92,86%
40603	CONCEPCIÓN	San Isidro	94,74%	93,75%	100,00%	96,16%	0,00%	0,00%	5,11	3,96	NR	NR	NR	NR	NR
40604	SAN FRANCISCO	San Isidro	87,03%	88,44%	83,61%	86,36%	12,50%	12,50%	4,83	3,98	421,54	2,56	28,57%	2,40	87,50%
40701	SAN ANTONIO	Belén	86,99%	92,31%	98,34%	92,55%	3,48%	3,48%	4,98	3,78	616,24	3,59	56,20%	2,34	91,59%
40702	LA RIBERA	Belén	76,90%	96,66%	94,37%	89,31%	0,47%	2,36%	5,10	3,64	323,99	3,89	65,71%	2,61	94,53%

Código	Nombre de Distrito	Nombre del Cantón	Porcentaje de cobertura dentro de edificaciones (%)	Porcentaje de cobertura dentro de vehículos (%)	Porcentaje de cobertura solo en exteriores (%)	Porcentaje de cobertura (%)	Porcentaje de llamadas no exitosas (%)	Porcentaje de llamadas interrumpidas (%)	Tiempo promedio de establecimiento de llamada (s)	Nota Promedio Calidad de Voz (POLQA)	Retardo Local promedio (ms)	Velocidad promedio medida descarga (Mbps)	Desempeño Velocidad Descarga (%)	Velocidad promedio medida envío (Mbps)	Desempeño Velocidad Envío (%)
40703	LA ASUNCIÓN	Belén	86,08%	92,07%	98,31%	92,15%	7,89%	3,95%	4,67	3,67	340,60	4,30	74,41%	2,46	93,17%
40801	SAN JOAQUÍN	Flores	86,06%	94,73%	96,64%	92,48%	0,95%	0,95%	5,18	3,76	431,67	4,31	74,61%	2,45	91,18%
40802	BARRANTES	Flores	86,82%	92,06%	93,34%	90,74%	10,34%	3,45%	6,58	3,40	293,00	2,37	31,82%	1,71	65,00%
40803	LLORENTE	Flores	86,42%	92,83%	96,92%	92,06%	2,90%	1,45%	5,14	3,62	219,26	4,20	74,17%	2,43	95,76%
40901	SAN PABLO	San Pablo	82,89%	90,30%	97,66%	90,28%	6,38%	2,13%	5,03	3,66	449,19	4,17	70,87%	2,42	87,01%
40902	RINCÓN DE SABANILLA	San Pablo	90,27%	92,32%	95,85%	92,81%	1,85%	7,41%	4,94	3,72	214,75	4,36	72,05%	2,65	90,72%
41001	PUERTO VIEJO	Sarapiquí	69,87%	93,94%	95,69%	86,50%	0,78%	1,56%	4,61	3,65	157,41	4,04	69,15%	0,95	94,90%
41002	LA VIRGEN	Sarapiquí	97,46%	83,88%	82,41%	87,91%	0,00%	0,00%	5,60	3,86	152,58	4,18	78,57%	1,00	95,24%
41003	LAS HORQUETAS	Sarapiquí	85,48%	74,18%	85,38%	81,68%	16,00%	0,00%	4,39	3,45	144,02	2,16	23,91%	0,84	78,95%
41004	LLANURAS DEL GASPAR	Sarapiquí	NR	NR	100,00%	100,00%	NR	NR	5,26	NR	NR	NR	NR	NR	NR
41005	CUREÑA	Sarapiquí	NR	NR	NR	NR	NR	NR	NR	NR	NR	NR	NR	NR	NR
50101	LIBERIA	Liberia	87,97%	91,52%	98,58%	92,69%	2,80%	1,40%	4,01	3,70	190,47	4,65	83,52%	0,94	94,94%
50102	CAÑAS DULCES	Liberia	76,10%	85,21%	91,90%	84,40%	8,33%	0,00%	5,96	3,59	140,11	5,22	96,43%	1,02	100,00%
50103	MAYORGA	Liberia	74,58%	78,92%	92,65%	82,05%	0,00%	0,00%	4,59	3,80	145,59	4,80	90,00%	0,97	85,71%
50104	NACASCOLO	Liberia	91,45%	96,25%	97,46%	95,05%	4,76%	0,00%	4,51	3,72	212,68	4,99	88,89%	0,91	89,47%
50105	CURUBANDÉ	Liberia	93,19%	90,46%	96,31%	93,32%	12,50%	0,00%	7,64	3,49	155,64	4,81	86,67%	1,04	100,00%
50201	NICOYA	Nicoya	88,79%	87,76%	94,54%	90,36%	0,00%	0,00%	4,66	3,71	209,72	4,09	71,26%	0,93	88,10%
50202	MANSIÓN	Nicoya	76,81%	90,35%	96,24%	87,80%	12,50%	0,00%	3,66	3,83	169,25	3,50	53,85%	1,03	96,00%
50203	SAN ANTONIO	Nicoya	81,36%	80,86%	78,98%	80,40%	0,00%	0,00%	3,86	3,62	167,49	3,76	72,73%	0,82	90,00%
50204	QUEBRADA HONDA	Nicoya	76,34%	82,12%	97,03%	85,17%	0,00%	0,00%	3,96	3,48	1229,20	1,89	25,00%	NR	NR
50205	SÁMARA	Nicoya	81,54%	75,93%	91,22%	82,90%	20,00%	0,00%	4,02	3,88	195,10	4,34	80,95%	0,87	91,30%
50206	NOSARA	Nicoya	13,73%	9,60%	26,76%	16,70%	NR	NR	NR	NR	212,62	NR	NR	NR	NR
50207	BELÉN DE NOSARITA	Nicoya	NR	81,25%	94,74%	87,99%	NR	NR	NR	NR	213,28	NR	NR	1,07	100,00%
50301	SANTA CRUZ	Santa Cruz	91,05%	89,82%	95,75%	92,21%	2,04%	2,04%	4,34	3,62	259,98	5,10	93,06%	1,04	96,71%
50302	BOLSÓN	Santa Cruz	89,32%	100,00%	NR	94,66%	NR	NR	NR	NR	178,52	3,82	100,00%	0,92	83,33%
50303	VEINTISIETE DE ABRIL	Santa Cruz	83,90%	76,35%	83,98%	81,41%	0,00%	30,00%	4,39	3,12	167,34	3,48	58,33%	0,91	100,00%
50304	TEMPATE	Santa Cruz	82,64%	94,86%	98,79%	92,10%	9,09%	9,09%	4,12	3,54	214,29	4,14	72,34%	0,96	97,30%
50305	CARTAGENA	Santa Cruz	85,31%	89,33%	100,00%	91,55%	0,00%	0,00%	3,99	3,52	285,60	6,18	100,00%	0,83	88,89%
50306	CUAJINIQUIL	Santa Cruz	55,21%	95,00%	87,80%	79,34%	0,00%	0,00%	3,72	4,06	189,39	NR	NR	1,13	100,00%
50307	DIRIÁ	Santa Cruz	87,57%	89,25%	79,38%	85,40%	0,00%	0,00%	3,93	3,42	141,51	3,05	57,14%	0,60	100,00%
50308	CABO VELAS	Santa Cruz	92,53%	98,22%	95,62%	95,46%	11,11%	0,00%	4,12	3,64	159,96	4,14	73,08%	0,96	86,67%
50309	TAMARINDO	Santa Cruz	85,51%	79,30%	80,77%	81,86%	4,00%	0,00%	4,46	3,63	467,49	3,77	72,73%	0,92	93,14%
50401	BAGACES	Bagaces	92,08%	91,30%	96,11%	93,16%	12,50%	4,17%	3,80	3,74	154,18	4,40	79,49%	0,94	88,52%
50402	LA FORTUNA	Bagaces	98,63%	97,37%	100,00%	98,67%	0,00%	0,00%	4,71	3,71	159,83	4,94	90,00%	1,00	87,50%
50403	MOGOTE	Bagaces	98,10%	92,67%	94,03%	94,93%	0,00%	0,00%	4,73	3,67	141,68	5,16	93,75%	0,97	95,65%

Código	Nombre de Distrito	Nombre del Cantón	Porcentaje de cobertura dentro de edificaciones (%)	Porcentaje de cobertura dentro de vehículos (%)	Porcentaje de cobertura solo en exteriores (%)	Porcentaje de cobertura (%)	Porcentaje de llamadas no exitosas (%)	Porcentaje de llamadas interrumpidas (%)	Tiempo promedio de establecimiento de llamada (s)	Nota Promedio Calidad de Voz (POLQA)	Retardo Local promedio (ms)	Velocidad promedio medida descarga (Mbps)	Desempeño Velocidad Descarga (%)	Velocidad promedio medida envío (Mbps)	Desempeño Velocidad Envío (%)
50404	RÍO NARANJO	Bagaces	97,22%	100,00%	100,00%	99,07%	0,00%	0,00%	NR	3,61	166,24	5,79	100,00%	NR	NR
50501	FILADELFIA	Carrillo	93,43%	96,94%	99,73%	96,70%	0,00%	3,85%	4,75	3,36	194,20	3,72	64,71%	0,73	73,68%
50502	PALMIRA	Carrillo	91,41%	94,96%	99,49%	95,29%	3,70%	0,00%	5,06	3,69	209,91	4,22	73,81%	0,96	95,56%
50503	SARDINAL	Carrillo	95,03%	97,32%	99,76%	97,37%	3,18%	3,82%	4,74	3,66	160,21	4,84	86,34%	0,92	90,53%
50504	BELÉN	Carrillo	89,46%	96,98%	98,80%	95,08%	0,00%	0,00%	5,04	3,83	492,41	3,82	67,35%	1,01	97,56%
50601	CAÑAS	Cañas	96,19%	92,94%	95,57%	94,90%	4,40%	2,20%	4,53	3,71	190,93	4,68	76,35%	0,89	90,77%
50602	PALMIRA	Cañas	85,29%	0,00%	78,05%	54,45%	0,00%	0,00%	NR	3,25	NR	NR	NR	NR	NR
50603	SAN MIGUEL	Cañas	85,78%	92,41%	94,40%	90,87%	0,00%	5,88%	4,29	3,72	168,68	3,16	45,16%	0,91	82,76%
50604	BEBEDERO	Cañas	NR	NR	100,00%	100,00%	NR	NR	NR	3,96	NR	NR	NR	NR	NR
50605	POROZAL	Cañas	54,55%	97,14%	100,00%	83,90%	NR	NR	NR	3,29	153,78	NR	NR	1,07	100,00%
50701	LAS JUNTAS	Abangares	93,68%	93,48%	97,02%	94,73%	2,70%	2,70%	4,00	3,70	249,49	4,42	81,05%	1,02	98,59%
50702	SIERRA	Abangares	83,78%	94,48%	98,46%	92,24%	20,00%	20,00%	7,69	3,52	260,94	3,64	55,56%	0,73	81,82%
50703	SAN JUAN	Abangares	78,99%	89,22%	91,98%	86,73%	0,00%	0,00%	4,14	3,54	145,05	4,43	100,00%	1,04	100,00%
50704	COLORADO	Abangares	91,99%	95,04%	93,67%	93,57%	14,29%	0,00%	5,73	3,72	185,69	3,95	83,33%	1,02	100,00%
50801	TILARAN	Tilarán	92,29%	91,17%	94,66%	92,70%	3,39%	5,08%	3,95	3,77	174,56	4,28	77,08%	0,85	90,58%
50802	QUEBRADA GRANDE	Tilarán	75,00%	96,90%	83,05%	84,98%	0,00%	0,00%	3,26	3,27	187,34	2,13	0,00%	NR	NR
50803	TRONADORA	Tilarán	93,10%	77,38%	87,67%	86,05%	12,50%	0,00%	5,07	3,41	147,10	5,52	100,00%	0,97	100,00%
50804	SANTA ROSA	Tilarán	92,20%	86,54%	91,89%	90,21%	0,00%	0,00%	3,30	3,60	140,78	4,52	77,78%	1,09	100,00%
50805	LÍBANO	Tilarán	NR	NR	NR	NR	NR	NR	NR	NR	NR	NR	NR	NR	NR
50806	TIERRAS MORENAS	Tilarán	77,50%	88,36%	70,45%	78,77%	0,00%	10,00%	4,31	3,51	152,54	5,32	100,00%	0,79	86,67%
50807	ARENAL	Tilarán	96,65%	87,63%	94,40%	92,89%	0,00%	7,14%	4,69	3,87	178,01	5,18	93,02%	1,00	92,42%
50901	CARMONA	Nandayure	86,05%	75,22%	87,27%	82,85%	0,00%	20,00%	3,89	3,25	166,64	4,85	93,75%	1,09	100,00%
50902	SANTA RITA	Nandayure	93,55%	89,64%	94,64%	92,61%	0,00%	0,00%	4,33	3,64	149,78	3,39	58,33%	1,00	100,00%
50903	ZAPOTAL	Nandayure	100,00%	85,19%	100,00%	95,06%	0,00%	100,00%	3,89	3,96	NR	NR	NR	0,50	66,67%
50904	SAN PABLO	Nandayure	83,57%	86,37%	71,96%	80,64%	0,00%	0,00%	20,02	3,80	148,50	4,72	100,00%	0,78	100,00%
50905	PORVENIR	Nandayure	100,00%	100,00%	89,32%	96,44%	0,00%	0,00%	6,22	3,97	146,17	NR	NR	NR	NR
50906	BEJUCO	Nandayure	75,24%	75,76%	89,47%	80,16%	0,00%	0,00%	3,56	3,44	2756,55	6,02	100,00%	1,09	100,00%
51001	LA CRUZ	La Cruz	72,20%	79,73%	91,89%	81,27%	5,00%	1,67%	3,86	3,68	214,78	4,73	88,72%	1,00	96,31%
51002	SANTA CECILIA	La Cruz	79,38%	75,46%	81,30%	78,71%	0,00%	9,09%	4,08	3,65	151,81	4,71	86,11%	0,92	93,75%
51003	LA GARITA	La Cruz	70,33%	64,77%	80,00%	71,70%	50,00%	0,00%	3,21	3,64	153,95	4,76	88,89%	0,94	100,00%
51004	SANTA ELENA	La Cruz	57,62%	86,24%	97,12%	80,33%	12,50%	12,50%	3,95	3,46	370,01	4,84	89,47%	0,97	95,00%
51101	HOJANCHA	Hojancha	83,11%	62,96%	66,67%	70,91%	0,00%	12,50%	4,13	3,97	333,50	3,74	70,00%	1,05	100,00%
51102	MONTE ROMO	Hojancha	NR	NR	NR	NR	NR	NR	NR	NR	NR	NR	NR	NR	NR
51103	PUERTO CARRILLO	Hojancha	NR	87,29%	96,66%	91,97%	0,00%	0,00%	3,92	3,77	269,40	3,10	50,00%	1,00	100,00%
51104	HUACAS	Hojancha	84,28%	100,00%	100,00%	94,76%	33,33%	0,00%	4,68	3,96	454,00	3,59	50,00%	0,91	100,00%

Código	Nombre de Distrito	Nombre del Cantón	Porcentaje de cobertura dentro de edificaciones (%)	Porcentaje de cobertura dentro de vehículos (%)	Porcentaje de cobertura solo en exteriores (%)	Porcentaje de cobertura (%)	Porcentaje de llamadas no exitosas (%)	Porcentaje de llamadas interrumpidas (%)	Tiempo promedio de establecimiento de llamada (s)	Nota Promedio Calidad de Voz (POLQA)	Retardo Local promedio (ms)	Velocidad promedio medida descarga (Mbps)	Desempeño Velocidad Descarga (%)	Velocidad promedio medida envío (Mbps)	Desempeño Velocidad Envío (%)
60101	PUNTARENAS	Puntarenas	91,18%	95,82%	98,11%	95,04%	3,33%	0,00%	4,08	3,60	141,24	4,77	89,60%	0,91	92,47%
60102	PITAHAYA	Puntarenas	89,89%	87,21%	90,73%	89,28%	10,00%	10,00%	4,37	3,65	144,05	3,84	62,07%	1,04	100,00%
60103	CHOMES	Puntarenas	80,56%	95,15%	81,88%	85,86%	0,00%	6,25%	3,79	3,62	140,73	2,77	42,22%	0,86	88,89%
60104	LEPANTO	Puntarenas	79,46%	92,14%	96,88%	89,49%	0,00%	0,00%	5,95	3,68	197,75	2,70	36,11%	0,92	95,12%
60105	PAQUERA	Puntarenas	82,05%	90,41%	91,60%	88,02%	7,69%	15,38%	3,73	3,72	164,87	5,76	91,78%	0,93	94,37%
60106	MANZANILLO	Puntarenas	96,77%	99,63%	100,00%	98,80%	16,67%	16,67%	3,70	3,55	138,95	5,16	85,71%	1,10	100,00%
60107	GUACIMAL	Puntarenas	60,00%	96,59%	100,00%	85,53%	0,00%	0,00%	3,78	3,22	NR	NR	NR	NR	NR
60108	BARRANCA	Puntarenas	63,73%	81,03%	93,50%	79,42%	0,00%	9,09%	5,55	3,93	1114,36	1,91	25,00%	0,76	76,86%
60109	MONTE VERDE	Puntarenas	99,79%	97,83%	98,26%	98,63%	6,90%	3,45%	4,74	3,65	142,80	5,07	89,53%	0,81	91,46%
60110	ISLA DEL COCO	Puntarenas	NR	NR	NR	NR	NR	NR	NR	NR	NR	NR	NR	NR	NR
60111	CÓBANO	Puntarenas	98,15%	98,02%	99,57%	98,58%	1,72%	0,00%	3,89	3,59	168,74	1,73	21,92%	0,79	89,35%
60112	CHACARITA	Puntarenas	81,11%	85,74%	94,03%	86,96%	0,00%	0,00%	8,78	3,69	194,70	4,39	85,71%	0,85	82,00%
60113	CHIRA	Puntarenas	NR	NR	NR	NR	NR	NR	NR	NR	NR	NR	NR	NR	NR
60114	ACAPULCO	Puntarenas	96,12%	86,19%	96,90%	93,07%	0,00%	0,00%	4,92	3,68	144,44	4,35	70,37%	0,92	89,66%
60115	EL ROBLE	Puntarenas	87,75%	86,91%	73,57%	82,74%	0,00%	2,27%	4,10	3,58	200,95	4,14	78,95%	0,86	88,03%
60116	ARANCIBIA	Puntarenas	NR	NR	NR	NR	NR	NR	NR	NR	NR	NR	NR	NR	NR
60201	ESPÍRITU SANTO	Esparza	79,16%	82,67%	83,33%	81,72%	0,00%	0,00%	4,74	3,73	156,50	3,43	50,00%	0,98	96,48%
60202	SAN JUAN GRANDE	Esparza	88,00%	78,95%	93,10%	86,68%	0,00%	0,00%	3,43	3,61	738,73	NR	NR	0,71	100,00%
60203	MACACONA	Esparza	88,89%	92,79%	94,78%	92,15%	0,00%	0,00%	4,05	3,62	155,43	4,00	71,43%	0,91	100,00%
60204	SAN RAFAEL	Esparza	73,53%	69,23%	85,96%	76,24%	NR	NR	NR	NR	140,36	NR	NR	0,86	100,00%
60205	SAN JERÓNIMO	Esparza	NR	NR	100,00%	100,00%	0,00%	100,00%	3,57	NR	NR	NR	NR	NR	NR
60206	CALDERA	Esparza	81,62%	93,99%	96,72%	90,78%	3,85%	3,85%	4,04	3,70	143,23	3,97	69,05%	0,86	81,94%
60301	BUENOS AIRES	Buenos Aires	93,42%	97,99%	95,54%	95,65%	0,96%	1,92%	4,44	3,68	176,43	4,16	76,28%	0,99	97,72%
60302	VOLCÁN	Buenos Aires	98,32%	92,20%	83,99%	91,50%	0,00%	25,00%	5,50	3,72	137,88	3,67	62,50%	0,91	88,89%
60303	POTRERO GRANDE	Buenos Aires	95,57%	93,62%	94,63%	94,60%	0,00%	0,00%	6,32	3,84	192,46	2,77	47,50%	0,89	88,89%
60304	BORUCA	Buenos Aires	100,00%	98,08%	100,00%	99,36%	0,00%	0,00%	4,83	3,40	146,58	1,95	33,33%	0,92	95,00%
60305	PILAS	Buenos Aires	NR	NR	NR	NR	NR	NR	NR	NR	NR	NR	NR	NR	NR
60306	COLINAS	Buenos Aires	100,00%	100,00%	100,00%	100,00%	0,00%	0,00%	NR	NR	138,01	NR	NR	1,05	100,00%
60307	CHÁNGUENA	Buenos Aires	NR	NR	NR	NR	NR	NR	NR	NR	NR	NR	NR	NR	NR
60308	BIOLLEY	Buenos Aires	95,58%	89,29%	98,50%	94,45%	0,00%	0,00%	4,15	3,71	141,71	0,35	0,00%	0,92	100,00%
60309	BRUNKA	Buenos Aires	88,08%	96,04%	85,71%	89,94%	0,00%	0,00%	3,85	3,74	142,59	2,25	27,27%	0,92	100,00%
60401	MIRAMAR	Montes de Oro	91,74%	91,83%	94,54%	92,70%	2,27%	2,27%	4,68	3,70	159,25	2,58	33,33%	0,70	65,85%
60402	LA UNIÓN	Montes de Oro	NR	NR	NR	NR	NR	NR	NR	NR	NR	NR	NR	NR	NR
60403	SAN ISIDRO	Montes de Oro	90,37%	85,85%	91,02%	89,08%	0,00%	14,29%	3,96	3,43	150,72	2,45	22,22%	0,81	80,00%
60501	PUERTO CORTÉS	Osa	96,61%	96,35%	93,76%	95,58%	0,00%	6,67%	5,18	3,39	151,71	3,29	58,06%	0,98	96,77%

Código	Nombre de Distrito	Nombre del Cantón	Porcentaje de cobertura dentro de edificaciones (%)	Porcentaje de cobertura dentro de vehículos (%)	Porcentaje de cobertura solo en exteriores (%)	Porcentaje de cobertura (%)	Porcentaje de llamadas no exitosas (%)	Porcentaje de llamadas interrumpidas (%)	Tiempo promedio de establecimiento de llamada (s)	Nota Promedio Calidad de Voz (POLQA)	Retardo Local promedio (ms)	Velocidad promedio medida descarga (Mbps)	Desempeño Velocidad Descarga (%)	Velocidad promedio medida envío (Mbps)	Desempeño Velocidad Envío (%)
60502	PALMAR	Osa	95,36%	92,64%	88,63%	92,21%	4,55%	0,00%	4,86	3,63	153,11	4,38	77,78%	1,01	96,30%
60503	SIERPE	Osa	97,97%	98,58%	75,56%	90,70%	33,33%	0,00%	3,91	3,74	146,93	4,37	66,67%	0,84	77,78%
60504	BAHÍA BALLENA	Osa	97,74%	98,48%	98,71%	98,31%	0,00%	0,00%	3,93	3,48	140,89	4,62	86,21%	0,99	98,51%
60505	PIEDRAS BLANCAS	Osa	91,43%	92,12%	94,60%	92,72%	0,00%	6,67%	6,58	3,61	158,29	1,73	12,50%	0,80	96,30%
60506	BAHÍA DRAKE	Osa	NR	NR	NR	NR	NR	NR	NR	NR	NR	NR	NR	NR	NR
60601	QUEPOS	Quepos	99,30%	98,72%	99,87%	99,29%	0,00%	0,00%	4,41	3,60	143,43	4,40	77,00%	0,82	76,16%
60602	SAVEGRE	Quepos	94,51%	99,25%	95,27%	96,34%	0,00%	14,29%	3,85	3,53	142,16	2,40	31,03%	0,70	69,57%
60603	NARANJITO	Quepos	100,00%	100,00%	100,00%	100,00%	0,00%	0,00%	3,78	3,68	137,51	3,60	61,11%	0,77	77,78%
60701	GOLFITO	Golfito	88,00%	82,05%	90,65%	86,90%	1,59%	3,17%	4,14	3,83	144,54	4,67	86,54%	1,00	94,90%
60702	PUERTO JIMÉNEZ	Golfito	98,03%	95,48%	87,68%	93,73%	6,45%	0,00%	3,68	3,68	162,78	2,61	31,25%	0,97	96,26%
60703	GUAYCARÁ	Golfito	90,88%	95,74%	93,29%	93,30%	4,84%	6,45%	4,53	3,60	146,22	3,03	44,44%	0,88	85,96%
60704	PAVÓN	Golfito	85,45%	92,81%	75,89%	84,72%	23,08%	0,00%	6,38	3,56	177,40	2,33	33,33%	0,79	81,82%
60801	SAN VITO	Coto Brus	99,21%	96,88%	98,85%	98,31%	4,55%	1,52%	4,41	3,62	154,52	4,98	88,07%	0,99	95,91%
60802	SABALITO	Coto Brus	97,99%	95,66%	97,30%	96,98%	21,43%	7,14%	4,05	3,74	275,94	2,72	48,00%	0,82	86,49%
60803	AGUABUENA	Coto Brus	98,07%	97,49%	99,28%	98,28%	11,11%	0,00%	5,50	3,76	219,08	3,63	60,87%	0,95	92,68%
60804	LIMONCITO	Coto Brus	84,00%	100,00%	100,00%	94,67%	NR	NR	NR	NR	149,66	NR	NR	0,62	100,00%
60805	PITTIER	Coto Brus	NR	100,00%		100,00%	NR	NR	NR	NR	150,80	NR	NR	NR	NR
60806	GUTIÉRREZ BRAUN	Coto Brus	88,24%	96,88%	100,00%	95,04%	NR	NR	NR	2,17	129,95	NR	NR	0,75	80,00%
60901	PARRITA	Parrita	97,64%	96,53%	94,15%	96,11%	1,79%	1,79%	4,07	3,63	181,67	3,88	65,33%	0,83	86,96%
61001	CORREDOR	Corredores	85,06%	83,94%	79,06%	82,69%	12,73%	0,91%	4,23	3,76	151,06	3,74	68,24%	0,80	84,44%
61002	LA CUESTA	Corredores	83,77%	76,63%	100,00%	86,80%	0,00%	0,00%	3,74	3,48	146,71	1,07	9,09%	0,87	88,00%
61003	CANOAS	Corredores	95,90%	81,96%	34,87%	70,91%	2,08%	0,00%	3,95	3,33	174,18	1,70	9,63%	0,14	13,27%
61004	LAUREL	Corredores	73,49%	71,10%	87,01%	77,20%	16,67%	0,00%	3,94	3,89	146,05	1,67	25,00%	0,78	83,87%
61101	JACÓ	Garabito	86,07%	88,81%	95,03%	89,97%	3,85%	0,00%	4,21	3,71	216,93	4,19	75,32%	0,88	87,36%
61102	TÁRCOLES	Garabito	78,19%	87,17%	90,47%	85,28%	3,85%	11,54%	5,15	3,83	203,62	3,84	60,87%	0,90	86,32%
70101	LIMÓN	Limón	89,49%	96,79%	97,93%	94,74%	0,00%	2,75%	4,01	3,64	165,99	4,64	82,01%	0,96	92,54%
70102	VALLE LA ESTRELLA	Limón	65,91%	90,34%	90,36%	82,20%	31,82%	0,00%	4,87	2,90	152,68	2,68	45,83%	0,93	95,00%
70103	RÍO BLANCO	Limón	97,96%	98,17%	98,64%	98,26%	3,70%	0,00%	4,19	3,69	153,63	3,48	54,17%	0,60	50,77%
70104	MATAMA	Limón	85,02%	87,32%	92,91%	88,42%	11,11%	5,56%	3,84	3,78	152,24	2,95	42,86%	0,90	85,00%
70201	GUÁPILES	Pococí	86,22%	96,32%	95,16%	92,57%	0,00%	3,51%	4,41	3,68	158,10	4,07	63,33%	0,89	91,36%
70202	JIMÉNEZ	Pococí	92,09%	98,13%	89,13%	93,12%	13,51%	0,00%	6,54	3,88	368,19	2,84	48,28%	0,70	60,00%
70203	RITA	Pococí	79,14%	74,05%	77,61%	76,93%	0,00%	0,00%	3,80	3,70	151,88	2,13	35,71%	0,75	62,50%
70204	ROXANA	Pococí	84,83%	83,04%	59,52%	75,80%	0,00%	0,00%	NR	3,81	148,98	3,96	66,67%	0,90	80,00%
70205	CARIARI	Pococí	77,53%	85,96%	74,42%	79,31%	0,00%	0,00%	NR	3,84	141,55	3,75	66,67%	0,91	81,82%
70206	COLORADO	Pococí	NR	NR	100,00%	100,00%	NR	NR	NR	NR	NR	NR	NR	NR	NR

Código	Nombre de Distrito	Nombre del Cantón	Porcentaje de cobertura dentro de edificaciones (%)	Porcentaje de cobertura dentro de vehículos (%)	Porcentaje de cobertura solo en exteriores (%)	Porcentaje de cobertura (%)	Porcentaje de llamadas no exitosas (%)	Porcentaje de llamadas interrumpidas (%)	Tiempo promedio de establecimiento de llamada (s)	Nota Promedio Calidad de Voz (POLQA)	Retardo Local promedio (ms)	Velocidad promedio medida descarga (Mbps)	Desempeño Velocidad Descarga (%)	Velocidad promedio medida envío (Mbps)	Desempeño Velocidad Envío (%)
70207	LA COLONIA	Pococí	86,21%	86,11%	94,67%	88,99%	0,00%	0,00%	NR	3,66	142,84	3,99	71,43%	1,10	100,00%
70301	SIQUIRRES	Siquirres	87,11%	85,92%	92,33%	88,45%	0,00%	2,63%	4,06	3,75	147,07	4,68	80,70%	0,91	91,84%
70302	PACUARITO	Siquirres	68,42%	91,02%	96,53%	85,32%	12,50%	12,50%	3,86	2,85	150,93	2,06	42,86%	0,78	100,00%
70303	FLORIDA	Siquirres	61,22%	54,17%	0,00%	38,46%	NR	NR	NR	4,02	177,36	3,21	50,00%	1,00	100,00%
70304	GERMANIA	Siquirres	40,00%	92,86%	76,64%	69,83%	0,00%	50,00%	NR	3,79	166,46	2,08	33,33%	1,10	100,00%
70305	EL CAIRO	Siquirres	100,00%	73,26%	91,43%	88,23%	0,00%	0,00%	3,88	3,36	145,56	4,65	90,91%	0,86	66,67%
70306	LA ALEGRÍA	Siquirres	62,84%	53,57%	80,25%	65,55%	NR	NR	NR	1,08	NR	NR	NR	0,45	50,00%
70401	BRATSI	Talamanca	99,23%	91,55%	95,41%	95,40%	0,00%	5,71%	3,82	3,64	158,40	2,45	30,51%	0,60	57,89%
70402	SIXAOLA	Talamanca	94,37%	97,84%	90,14%	94,12%	5,26%	0,00%	NR	3,81	198,32	3,35	54,55%	0,87	92,86%
70403	CAHUITA	Talamanca	85,71%	94,44%	94,31%	91,49%	6,52%	0,00%	NR	3,65	156,65	4,61	84,38%	1,00	94,12%
70404	TELIRE	Talamanca	NR	NR	NR	NR	NR	NR	NR	NR	NR	NR	NR	NR	NR
70501	MATINA	Matina	96,33%	90,00%	100,00%	95,44%	0,00%	0,00%	4,70	3,78	690,87	0,47	0,00%	0,77	83,33%
70502	BATÁN	Matina	47,93%	79,07%	80,00%	69,00%	0,00%	0,00%	5,97	3,99	149,57	6,12	100,00%	0,89	66,67%
70503	CARRANDI	Matina	74,21%	88,24%	88,57%	83,67%	33,33%	33,33%	3,41	3,51	151,90	2,18	0,00%	0,93	100,00%
70601	GUÁCIMO	Guácimo	80,72%	87,94%	94,48%	87,71%	0,00%	5,26%	4,10	3,86	143,16	2,99	38,46%	0,90	85,71%
70602	MERCEDES	Guácimo	92,65%	93,90%	96,43%	94,33%	0,00%	0,00%	NR	2,68	154,48	4,48	93,75%	1,05	100,00%
70603	POCORA	Guácimo	94,64%	91,67%	100,00%	95,44%	0,00%	0,00%	4,25	3,78	139,45	4,46	75,00%	1,05	100,00%
70604	RÍO JIMÉNEZ	Guácimo	81,36%	83,81%	81,71%	82,29%	0,00%	0,00%	3,22	3,67	170,36	0,85	0,00%	0,71	85,71%
70605	DUACARÍ	Guácimo	56,00%	84,62%	87,23%	75,95%	16,67%	0,00%	NR	NR	165,26	0,30	0,00%	0,71	66,67%

Tabla 22. Porcentajes de cobertura, retardo local y porcentaje de desempeño promedio respecto a la velocidad de descarga y envío contratada por distritos para la red 4G de ICE[38]

Código	Nombre de Distrito	Nombre del Cantón	Porcentaje de cobertura dentro de edificaciones (%)	Porcentaje de cobertura dentro de vehículos (%)	Porcentaje de cobertura solo en exteriores (%)	Porcentaje de cobertura (%)	Retardo Local (ms)	Velocidad promedio medida descarga (Mbps)	Desempeño Velocidad Descarga (%)	Velocidad promedio medida envío (Mbps)	Desempeño Velocidad Envío (%)
10101	EL CARMEN	San José	81,56%	NR	NR	81,56%	158,04	24,17	77,52%	12,05	82,61%
10102	MERCED	San José	87,19%	91,67%	NR	89,43%	129,84	25,05	77,90%	15,97	89,89%
10103	HOSPITAL	San José	85,81%	NR	NR	85,81%	141,19	26,94	82,94%	14,00	87,71%
10104	CATEDRAL	San José	89,93%	NR	NR	89,93%	134,60	23,51	81,50%	13,56	90,24%
10105	ZAPOTE	San José	76,98%	100,00%	NR	88,49%	147,98	17,75	67,43%	12,87	83,27%
10106	SAN FRANCISCO DE DOS RÍOS	San José	91,40%	NR	NR	91,40%	152,15	20,07	83,19%	12,27	86,02%
10107	URUCA	San José	76,64%	100,00%	99,17%	91,94%	218,75	25,61	73,21%	14,03	86,42%
10108	MATA REDONDA	San José	80,65%	98,32%	100,00%	92,99%	151,48	18,91	69,22%	13,55	81,20%
10109	PAVAS	San José	73,37%	95,95%	100,00%	89,77%	235,39	19,39	69,48%	12,23	77,53%
10110	HATILLO	San José	82,66%	92,00%	90,91%	88,52%	166,25	18,65	72,10%	12,68	83,57%
10111	SAN SEBASTIÁN	San José	83,29%	NR	NR	83,29%	140,54	18,08	72,41%	10,34	82,64%
10201	ESCAZÚ	Escazú	86,31%	84,72%	100,00%	90,34%	149,83	24,34	85,09%	9,18	90,04%
10202	SAN ANTONIO	Escazú	53,24%	82,07%	98,20%	77,84%	358,63	14,40	59,25%	8,12	61,77%
10203	SAN RAFAEL	Escazú	59,23%	94,93%	100,00%	84,72%	270,41	17,36	63,45%	9,50	67,16%
10301	DESAMPARADOS	Desamparados	86,69%	NR	NR	86,69%	147,87	22,24	81,03%	12,82	82,97%
10302	SAN MIGUEL	Desamparados	87,24%	100,00%	NR	93,62%	133,87	18,85	70,64%	11,94	82,93%
10303	SAN JUAN DE DIOS	Desamparados	71,85%	95,71%	NR	83,78%	134,17	11,44	48,08%	6,01	65,96%

[38] **(*) Nota: NR significa que no se registran datos del indicador en cuestión para el distrito o ruta correspondiente.**

Código	Nombre de Distrito	Nombre del Cantón	Porcentaje de cobertura dentro de edificaciones (%)	Porcentaje de cobertura dentro de vehiculos (%)	Porcentaje de cobertura solo en exteriores (%)	Porcentaje de cobertura (%)	Retardo Local (ms)	Velocidad promedio medida descarga (Mbps)	Desempeño Velocidad Descarga (%)	Velocidad promedio medida envío (Mbps)	Desempeño Velocidad Envío (%)
10304	SAN RAFAEL ARRIBA	Desamparados	84,76%	95,05%	NR	89,90%	135,57	29,41	78,91%	16,42	90,22%
10305	SAN ANTONIO	Desamparados	72,80%	NR	NR	72,80%	146,78	21,43	77,01%	9,08	76,92%
10306	FRAILES	Desamparados	88,78%	93,82%	100,00%	94,20%	188,09	3,44	0,00%	NR	NR
10307	PATARRÁ	Desamparados	80,54%	100,00%	100,00%	93,51%	142,48	19,60	55,56%	16,69	93,33%
10308	SAN CRISTOBAL	Desamparados	74,11%	87,50%	99,59%	87,07%	135,31	30,62	87,50%	18,53	94,44%
10309	ROSARIO	Desamparados	62,07%	78,26%	100,00%	80,11%	126,81	NR	NR	NR	NR
10310	DAMAS	Desamparados	94,30%	NR	NR	94,30%	131,94	24,80	83,33%	20,19	91,23%
10311	SAN RAFAEL ABAJO	Desamparados	85,50%	NR	NR	85,50%	155,06	24,04	77,47%	13,30	89,13%
10312	GRAVILIAS	Desamparados	80,69%	100,00%	NR	90,35%	131,41	22,15	77,53%	15,52	89,84%
10313	LOS GUIDO	Desamparados	83,15%	97,87%	100,00%	93,67%	145,64	26,94	83,33%	6,58	85,71%
10401	SANTIAGO	Puriscal	95,38%	96,38%	100,00%	97,25%	137,36	17,92	67,74%	23,06	95,71%
10402	MERCEDES SUR	Puriscal	66,45%	90,15%	100,00%	85,53%	173,09	NR	NR	10,86	71,43%
10403	BARBACOAS	Puriscal	0,00%	87,27%	99,61%	62,30%	968,04	NR	NR	NR	NR
10404	GRIFO ALTO	Puriscal	90,32%	94,87%	100,00%	95,06%	NR	NR	NR	NR	NR
10405	SAN RAFAEL	Puriscal	61,86%	93,66%	100,00%	85,17%	NR	1,19	0,00%	6,02	83,33%
10406	CANDELARITA	Puriscal	50,00%	96,67%	100,00%	82,22%	NR	NR	NR	NR	NR
10407	DESAMPARADITOS	Puriscal	NR	NR	100,00%	100,00%	151,60	NR	NR	NR	NR
10408	SAN ANTONIO	Puriscal	92,93%	96,59%	NR	94,76%	132,03	17,17	78,13%	21,29	97,50%
10409	CHIRES	Puriscal	84,21%	NR	100,00%	92,11%	125,00	NR	NR	NR	NR
10501	SAN MARCOS	Tarrazú	87,13%	100,00%	100,00%	95,71%	126,72	3,83	16,67%	15,00	86,67%
10502	SAN LORENZO	Tarrazú	NR	100,00%	100,00%	100,00%	NR	6,19	0,00%	NR	NR
10503	SAN CARLOS	Tarrazú	100,00%	100,00%	100,00%	100,00%	NR	NR	NR	NR	NR
10601	ASERRÍ	Aserrí	91,30%	97,06%	99,10%	95,82%	126,75	26,55	92,21%	15,78	86,15%
10602	TARBACA	Aserrí	44,36%	89,09%	99,55%	77,67%	407,34	5,51	0,00%	NR	NR
10603	VUELTA DE JORCO	Aserrí	66,67%	99,17%	100,00%	88,61%	125,07	18,73	100,00%	10,20	100,00%
10604	SAN GABRIEL	Aserrí	73,24%	94,65%	99,61%	89,17%	419,47	2,21	0,00%	6,46	50,00%
10605	LEGUA	Aserrí	NR	NR	100,00%	100,00%	NR	NR	NR	NR	NR
10606	MONTERREY	Aserrí	NR	96,97%	100,00%	98,48%	NR	NR	NR	NR	NR
10607	SALITRILLOS	Aserrí	69,59%	96,06%	100,00%	88,55%	119,89	26,80	75,00%	6,35	57,14%
10701	COLÓN	Mora	92,67%	87,80%	98,15%	92,87%	215,59	31,84	91,21%	22,24	98,38%
10702	GUAYABO	Mora	92,58%	98,84%	NR	95,71%	117,39	47,50	100,00%	19,72	88,89%
10703	TABARCIA	Mora	82,98%	95,65%	95,83%	91,49%	112,62	NR	NR	5,23	100,00%
10704	PIEDRAS NEGRAS	Mora	NR	NR	97,44%	97,44%	NR	NR	NR	NR	NR
10705	PICAGRES	Mora	NR	66,67%	87,50%	77,08%	NR	NR	NR	NR	NR
10706	JARIS	Mora	88,79%	NR	NR	88,79%	117,57	NR	NR	22,94	100,00%

Código	Nombre de Distrito	Nombre del Cantón	Porcentaje de cobertura dentro de edificaciones (%)	Porcentaje de cobertura dentro de vehiculos (%)	Porcentaje de cobertura solo en exteriores (%)	Porcentaje de cobertura (%)	Retardo Local (ms)	Velocidad promedio medida descarga (Mbps)	Desempeño Velocidad Descarga (%)	Velocidad promedio medida envío (Mbps)	Desempeño Velocidad Envio (%)
10707	QUITIRRISI	Mora	78,57%	92,19%	95,05%	88,60%	117,82	6,50	0,00%	10,47	66,67%
10801	GUADALUPE	Goicoechea	81,93%	NR	NR	81,93%	170,89	26,25	87,41%	14,10	90,28%
10802	SAN FRANCISCO	Goicoechea	82,42%	NR	NR	82,42%	128,64	25,36	73,24%	10,77	85,07%
10803	CALLE BLANCOS	Goicoechea	72,97%	NR	NR	72,97%	144,63	24,84	83,02%	13,54	80,48%
10804	MATA DE PLÁTANO	Goicoechea	69,18%	88,61%	100,00%	85,93%	279,42	33,48	83,82%	16,88	91,01%
10805	IPÍS	Goicoechea	60,55%	93,51%	100,00%	84,69%	234,92	21,93	63,08%	11,78	72,53%
10806	RANCHO REDONDO	Goicoechea	46,55%	75,24%	95,92%	72,57%	1871,73	NR	NR	4,46	100,00%
10807	PURRAL	Goicoechea	76,18%	94,09%	100,00%	90,09%	118,19	28,69	75,00%	13,53	77,89%
10901	SANTA ANA	Santa Ana	71,87%	78,56%	100,00%	83,48%	251,80	16,40	67,11%	7,71	69,18%
10902	SALITRAL	Santa Ana	88,44%	72,00%	100,00%	86,81%	155,04	44,38	92,31%	9,00	86,96%
10903	POZOS	Santa Ana	71,52%	89,91%	100,00%	87,14%	191,73	21,94	59,72%	13,77	74,29%
10904	URUCA	Santa Ana	68,13%	92,86%	100,00%	87,00%	155,30	11,68	48,32%	6,01	50,53%
10905	PIEDADES	Santa Ana	84,68%	95,32%	100,00%	93,34%	1156,16	9,26	42,09%	6,77	61,01%
10906	BRASIL	Santa Ana	88,97%	96,91%	100,00%	95,29%	144,11	20,78	81,40%	15,89	94,29%
11001	ALAJUELITA	Alajuelita	82,78%	100,00%	100,00%	94,26%	168,89	19,13	71,65%	12,86	81,62%
11002	SAN JOSECITO	Alajuelita	68,39%	100,00%	100,00%	89,46%	210,16	11,96	55,88%	12,69	81,08%
11003	SAN ANTONIO	Alajuelita	38,60%	78,57%	95,92%	71,03%	131,58	12,59	40,00%	12,29	87,50%
11004	CONCEPCIÓN	Alajuelita	78,73%	100,00%	100,00%	92,91%	146,09	19,27	72,22%	7,40	72,73%
11005	SAN FELIPE	Alajuelita	65,75%	66,67%	NR	66,21%	147,45	19,41	70,20%	7,76	68,52%
11101	SAN ISIDRO	Vázquez de Coronado	74,69%	83,23%	100,00%	85,97%	159,92	23,09	77,78%	13,03	76,05%
11102	SAN RAFAEL	Vázquez de Coronado	43,32%	79,12%	94,87%	72,44%	270,66	20,34	71,43%	12,38	62,07%
11103	DULCE NOMBRE DE JESÚS	Vázquez de Coronado	81,17%	86,30%	100,00%	89,16%	140,65	32,23	90,00%	8,71	85,71%
11104	PATALILLO	Vázquez de Coronado	82,78%	91,20%	NR	86,99%	180,06	26,72	86,15%	14,92	89,33%
11105	CASCAJAL	Vázquez de Coronado	17,24%	88,70%	100,00%	68,65%	1813,25	10,15	100,00%	11,53	60,00%
11201	SAN IGNACIO	Acosta	77,38%	77,59%	100,00%	84,99%	187,21	1,06	0,00%	13,27	80,00%
11202	GUAITIL	Acosta	NR	NR	NR	NR	NR	NR	NR	NR	NR
11203	PALMICHAL	Acosta	48,65%	81,25%	100,00%	76,63%	NR	NR	NR	NR	NR
11204	CANGREJAL	Acosta	NR	NR	100,00%	100,00%	NR	NR	NR	NR	NR
11205	SABANILLAS	Acosta	100,00%	54,55%	NR	77,27%	NR	1,21	0,00%	NR	NR
11301	SAN JUAN	Tibás	75,61%	70,21%	100,00%	81,94%	218,03	33,57	85,81%	12,44	86,67%
11302	CINCO ESQUINAS	Tibás	74,91%	100,00%	NR	87,45%	138,14	31,52	83,05%	11,98	81,31%
11303	ANSELMO LLORENTE	Tibás	75,43%	NR	NR	75,43%	190,09	21,15	64,94%	10,98	83,64%
11304	LEÓN XIII	Tibás	66,10%	73,33%	NR	69,72%	384,03	29,87	72,22%	8,74	78,26%
11305	COLIMA	Tibás	72,85%	100,00%	NR	86,43%	172,13	24,93	89,23%	12,50	84,38%
11401	SAN VICENTE	Moravia	68,21%	92,61%	100,00%	86,94%	167,39	25,11	78,33%	10,65	76,01%

Código	Nombre de Distrito	Nombre del Cantón	Porcentaje de cobertura dentro de edificaciones (%)	Porcentaje de cobertura dentro de vehiculos (%)	Porcentaje de cobertura solo en exteriores (%)	Porcentaje de cobertura (%)	Retardo Local (ms)	Velocidad promedio medida descarga (Mbps)	Desempeño Velocidad Descarga (%)	Velocidad promedio medida envío (Mbps)	Desempeño Velocidad Envio (%)
11402	SAN JERÓNIMO	Moravia	68,72%	89,23%	100,00%	85,98%	313,50	32,03	91,67%	11,37	93,33%
11403	LA TRINIDAD	Moravia	63,90%	95,24%	100,00%	86,38%	340,90	26,42	80,00%	9,13	73,53%
11501	SAN PEDRO	Montes de Oca	85,37%	NR	NR	85,37%	140,12	18,07	65,89%	12,51	86,36%
11502	SABANILLA	Montes de Oca	63,70%	80,56%	NR	72,13%	284,33	24,88	74,07%	12,19	78,03%
11503	MERCEDES	Montes de Oca	82,84%	NR	NR	82,84%	154,70	21,47	64,41%	17,20	90,50%
11504	SAN RAFAEL	Montes de Oca	52,70%	96,08%	NR	74,39%	485,16	36,92	78,05%	14,78	66,67%
11601	SAN PABLO	Turrubares	90,65%	91,40%	100,00%	94,02%	362,20	1,15	0,00%	22,65	100,00%
11602	SAN PEDRO	Turrubares	100,00%	90,48%	100,00%	96,83%	NR	NR	NR	24,09	100,00%
11603	SAN JUAN DE MATA	Turrubares	NR	92,05%	100,00%	96,02%	NR	NR	NR	NR	NR
11604	SAN LUIS	Turrubares	NR	NR	100,00%	100,00%	NR	NR	NR	NR	NR
11605	CARARA	Turrubares	100,00%	100,00%	100,00%	100,00%	NR	NR	NR	22,12	100,00%
11701	SANTA MARÍA	Dota	89,27%	100,00%	99,20%	96,16%	210,92	16,53	75,00%	23,63	90,00%
11702	JARDÍN	Dota	58,33%	100,00%	100,00%	86,11%	104,35	NR	NR	NR	NR
11703	COPEY	Dota	68,77%	100,00%	100,00%	89,59%	129,52	7,52	33,33%	19,63	100,00%
11801	CURRIDABAT	Curridabat	79,46%	100,00%	NR	89,73%	179,73	22,23	75,32%	16,33	90,88%
11802	GRANADILLA	Curridabat	63,74%	90,91%	NR	77,32%	372,80	29,29	86,42%	13,65	76,53%
11803	SÁNCHEZ	Curridabat	66,67%	87,46%	100,00%	84,71%	262,86	27,48	79,26%	15,47	83,50%
11804	TIRRASES	Curridabat	60,28%	NR	100,00%	80,14%	245,22	12,93	63,75%	8,21	70,24%
11901	SAN ISIDRO DE EL GENERAL	Pérez Zeledón	74,67%	92,29%	98,62%	88,52%	217,32	36,96	60,87%	18,17	79,45%
11902	EL GENERAL	Pérez Zeledón	92,18%	83,46%	100,00%	91,88%	182,81	23,13	54,55%	27,86	100,00%
11903	DANIEL FLORES	Pérez Zeledón	84,95%	86,37%	97,93%	89,75%	190,22	22,87	60,00%	19,57	80,00%
11904	RIVAS	Pérez Zeledón	81,57%	95,44%	95,92%	90,98%	422,03	49,27	100,00%	20,12	93,33%
11905	SAN PEDRO	Pérez Zeledón	65,16%	87,79%	100,00%	84,32%	122,34	42,85	84,62%	14,09	100,00%
11906	PLATANARES	Pérez Zeledón	68,89%	84,44%	100,00%	84,44%	133,33	27,99	100,00%	23,81	87,50%
11907	PEJIBAYE	Pérez Zeledón	90,12%	100,00%	91,67%	93,93%	134,04	0,96	0,00%	26,30	100,00%
11908	CAJÓN	Pérez Zeledón	79,21%	85,31%	97,30%	87,27%	277,95	34,16	75,00%	9,00	63,64%
11909	BARÚ	Pérez Zeledón	66,39%	89,86%	100,00%	85,42%	2133,79	17,79	50,00%	5,79	50,00%
11910	RÍO NUEVO	Pérez Zeledón	NR	NR	NR	NR	NR	NR	NR	NR	NR
11911	PÁRAMO	Pérez Zeledón	26,67%	100,00%	100,00%	75,56%	NR	NR	NR	NR	NR
11912	LA AMISTAD	Pérez Zeledón	NR	NR	NR	NR	NR	NR	NR	NR	NR
12001	SAN PABLO	León Cortés Castro	61,76%	100,00%	100,00%	87,25%	2236,52	NR	NR	NR	NR
12002	SAN ANDRÉS	León Cortés Castro	NR	100,00%	96,66%	98,33%	NR	NR	NR	NR	NR
12003	LLANO BONITO	León Cortés Castro	75,00%	100,00%	100,00%	91,67%	NR	NR	NR	NR	NR
12004	SAN ISIDRO	León Cortés Castro	NR	NR	NR	NR	NR	NR	NR	NR	NR
12005	SANTA CRUZ	León Cortés Castro	NR	77,32%	NR	77,32%	NR	NR	NR	NR	NR

Código	Nombre de Distrito	Nombre del Cantón	Porcentaje de cobertura dentro de edificaciones (%)	Porcentaje de cobertura dentro de vehiculos (%)	Porcentaje de cobertura solo en exteriores (%)	Porcentaje de cobertura (%)	Retardo Local (ms)	Velocidad promedio medida descarga (Mbps)	Desempeño Velocidad Descarga (%)	Velocidad promedio medida envío (Mbps)	Desempeño Velocidad Envio (%)
12006	SAN ANTONIO	León Cortés Castro	25,64%	NR	95,71%	60,68%	153,99	NR	NR	NR	NR
20101	ALAJUELA	Alajuela	67,44%	80,62%	98,19%	82,08%	163,43	30,79	81,10%	15,38	80,22%
20102	SAN JOSÉ	Alajuela	67,95%	87,25%	98,15%	84,45%	207,01	27,21	76,45%	13,50	79,26%
20103	CARRIZAL	Alajuela	40,03%	79,24%	97,93%	72,40%	698,24	26,37	75,00%	6,87	68,75%
20104	SAN ANTONIO	Alajuela	76,64%	85,12%	97,20%	86,32%	183,35	33,25	86,12%	14,12	83,64%
20105	GUÁCIMA	Alajuela	61,94%	89,92%	97,34%	83,07%	390,47	31,69	81,99%	13,07	72,43%
20106	SAN ISIDRO	Alajuela	63,49%	89,90%	99,57%	84,32%	200,10	32,08	80,28%	14,57	73,61%
20107	SABANILLA	Alajuela	78,44%	93,53%	92,70%	88,22%	815,17	12,97	50,00%	21,60	98,00%
20108	SAN RAFAEL	Alajuela	81,93%	88,59%	99,36%	89,96%	185,43	33,05	84,85%	17,56	89,70%
20109	RÍO SEGUNDO	Alajuela	82,76%	93,81%	100,00%	92,19%	197,02	25,18	86,65%	16,50	89,74%
20110	DESAMPARADOS	Alajuela	63,70%	85,71%	100,00%	83,14%	291,40	33,93	84,93%	16,52	80,08%
20111	TURRÚCARES	Alajuela	78,85%	80,39%	97,11%	85,45%	1153,58	34,17	84,85%	16,44	89,61%
20112	TAMBOR	Alajuela	63,48%	86,46%	100,00%	83,31%	569,19	25,44	77,78%	14,52	80,00%
20113	GARITA	Alajuela	60,61%	89,73%	96,30%	82,21%	390,65	18,02	67,09%	9,92	68,75%
20114	SARAPIQUÍ	Alajuela	61,39%	96,43%	NR	78,91%	126,83	0,01	0,00%	13,19	100,00%
20201	SAN RAMÓN	San Ramón	94,73%	NR	NR	94,73%	131,12	24,76	91,07%	19,05	96,19%
20202	SANTIAGO	San Ramón	29,45%	100,00%	100,00%	76,48%	131,60	4,63	16,67%	NR	NR
20203	SAN JUAN	San Ramón	87,56%	100,00%	NR	93,78%	130,45	38,26	88,89%	20,86	96,72%
20204	PIEDADES NORTE	San Ramón	96,60%	NR	100,00%	98,30%	129,14	46,69	100,00%	30,16	100,00%
20205	PIEDADES SUR	San Ramón	100,00%	NR	100,00%	100,00%	NR	NR	NR	NR	NR
20206	SAN RAFAEL	San Ramón	88,38%	89,17%	99,46%	92,34%	204,13	23,83	100,00%	15,36	88,24%
20207	SAN ISIDRO	San Ramón	69,64%	89,66%	96,38%	85,23%	126,48	12,48	50,00%	13,48	100,00%
20208	ÁNGELES	San Ramón	58,93%	99,05%	100,00%	85,99%	134,13	NR	NR	7,82	50,00%
20209	ALFARO	San Ramón	92,36%	68,33%	100,00%	86,90%	129,06	12,80	75,00%	19,09	100,00%
20210	VOLIO	San Ramón	99,01%	75,00%	100,00%	91,34%	116,58	NR	NR	NR	NR
20211	CONCEPCIÓN	San Ramón	NR	95,56%	100,00%	97,78%	NR	NR	NR	2,43	40,00%
20212	ZAPOTAL	San Ramón	NR	NR	NR	NR	NR	NR	NR	NR	NR
20213	PEÑAS BLANCAS	San Ramón	68,71%	100,00%	NR	84,35%	123,25	5,86	50,00%	NR	NR
20214	SAN LORENZO	San Ramón	61,08%	74,14%	100,00%	78,41%	1462,12	1,08	0,00%	1,71	0,00%
20301	GRECIA	Grecia	81,78%	70,89%	100,00%	84,22%	152,83	31,07	83,67%	18,10	89,28%
20302	SAN ISIDRO	Grecia	67,45%	92,18%	94,87%	84,83%	170,91	25,44	78,48%	13,63	79,32%
20303	SAN JOSE	Grecia	63,02%	92,32%	93,22%	82,85%	154,18	26,33	79,29%	12,47	76,63%
20304	SAN ROQUE	Grecia	61,91%	87,78%	98,29%	82,66%	256,70	27,35	82,13%	14,11	79,78%
20305	TACARES	Grecia	67,01%	85,83%	97,89%	83,58%	361,89	26,99	75,00%	16,20	87,61%

Código	Nombre de Distrito	Nombre del Cantón	Porcentaje de cobertura dentro de edificaciones (%)	Porcentaje de cobertura dentro de vehiculos (%)	Porcentaje de cobertura solo en exteriores (%)	Porcentaje de cobertura (%)	Retardo Local (ms)	Velocidad promedio medida descarga (Mbps)	Desempeño Velocidad Descarga (%)	Velocidad promedio medida envío (Mbps)	Desempeño Velocidad Envío (%)
21601	RÍO CUARTO, SANTA RITA, SANTA ISABEL	Río Cuarto	69,84%	86,52%	98,02%	84,79%	135,00	1,76	0,00%	10,68	69,70%
20307	PUENTE DE PIEDRA	Grecia	64,40%	91,09%	100,00%	85,16%	216,70	36,96	85,90%	16,69	87,75%
20308	BOLIVAR	Grecia	30,14%	85,06%	96,18%	70,46%	276,84	16,80	58,33%	6,12	47,83%
20401	SAN MATEO	San Mateo	82,33%	87,67%	97,87%	89,29%	213,08	6,49	40,00%	14,36	81,25%
20402	DESMONTE	San Mateo	NR	84,96%	100,00%	92,48%	115,50	NR	NR	1,26	0,00%
20403	JESÚS MARÍA	San Mateo	90,48%	83,10%	98,04%	90,54%	107,33	NR	NR	NR	NR
20404	LABRADOR	San Mateo	100,00%	95,24%	100,00%	98,41%	103,94	NR	NR	0,01	0,00%
20501	ATENAS	Atenas	96,86%	68,97%	NR	82,91%	129,36	24,07	92,31%	16,70	75,68%
20502	JESÚS	Atenas	56,52%	86,23%	97,14%	79,97%	1010,65	2,57	0,00%	6,75	100,00%
20503	MERCEDES	Atenas	92,00%	100,00%	100,00%	97,33%	156,91	4,43	0,00%	20,42	100,00%
20504	SAN ISIDRO	Atenas	NR	NR	NR	NR	NR	NR	NR	NR	NR
20505	CONCEPCIÓN	Atenas	79,59%	91,56%	100,00%	90,38%	747,48	13,74	33,33%	26,08	94,70%
20506	SAN JOSÉ	Atenas	NR	63,41%	100,00%	81,71%	NR	NR	NR	0,69	0,00%
20507	SANTA EULALIA	Atenas	43,90%	84,62%	100,00%	76,17%	115,76	NR	NR	NR	NR
20508	ESCOBAL	Atenas	71,00%	89,97%	98,00%	86,33%	339,15	35,94	81,82%	18,80	86,67%
20601	NARANJO	Naranjo	78,82%	59,52%	94,59%	77,64%	143,45	34,31	62,22%	23,14	91,30%
20602	SAN MIGUEL	Naranjo	37,82%	74,82%	100,00%	70,88%	409,08	17,20	57,14%	5,38	20,00%
20603	SAN JOSÉ	Naranjo	NR	97,85%	100,00%	98,92%	151,00	NR	NR	NR	NR
20604	CIRRÍ SUR	Naranjo	48,37%	75,19%	100,00%	74,52%	132,06	46,51	82,14%	10,14	53,33%
20605	SAN JERÓNIMO	Naranjo	73,56%	NR	NR	73,56%	130,25	NR	NR	26,10	100,00%
20606	SAN JUAN	Naranjo	46,05%	75,00%	96,55%	72,53%	304,77	15,07	96,67%	10,61	100,00%
20607	EL ROSARIO	Naranjo	33,33%	87,62%	100,00%	73,65%	2661,19	2,75	9,09%	5,63	58,82%
20608	PALMITOS	Naranjo	0,00%	68,52%	100,00%	56,17%	NR	NR	NR	NR	NR
20701	PALMARES	Palmares	97,26%	98,33%	NR	97,80%	138,75	3,93	11,11%	22,90	100,00%
20702	ZARAGOZA	Palmares	65,93%	96,30%	100,00%	87,41%	175,22	1,06	0,00%	NR	NR
20703	BUENOS AIRES	Palmares	73,27%	96,50%	100,00%	89,92%	181,65	12,70	42,86%	15,63	86,84%
20704	SANTIAGO	Palmares	100,00%	100,00%	100,00%	100,00%	NR	NR	NR	11,47	100,00%
20705	CANDELARIA	Palmares	NR	100,00%	100,00%	100,00%	NR	NR	NR	NR	NR
20706	ESQUIPULAS	Palmares	62,96%	0,00%	100,00%	54,32%	130,83	NR	NR	30,05	100,00%
20707	LA GRANJA	Palmares	90,00%	97,71%	100,00%	95,90%	139,04	NR	NR	7,92	71,43%
20801	SAN PEDRO	Poás	93,02%	92,22%	100,00%	95,08%	143,77	17,31	87,50%	22,81	93,18%
20802	SAN JUAN	Poás	79,42%	95,93%	100,00%	91,79%	132,27	26,75	80,00%	9,53	61,11%
20803	SAN RAFAEL	Poás	53,26%	90,29%	100,00%	81,18%	224,41	23,47	66,67%	9,95	58,33%
20804	CARRILLOS	Poás	81,69%	89,06%	98,68%	89,81%	154,30	32,96	100,00%	16,50	85,42%

Código	Nombre de Distrito	Nombre del Cantón	Porcentaje de cobertura dentro de edificaciones (%)	Porcentaje de cobertura dentro de vehiculos (%)	Porcentaje de cobertura solo en exteriores (%)	Porcentaje de cobertura (%)	Retardo Local (ms)	Velocidad promedio medida descarga (Mbps)	Desempeño Velocidad Descarga (%)	Velocidad promedio medida envío (Mbps)	Desempeño Velocidad Envío (%)
20805	SABANA REDONDA	Poas	100,00%	100,00%	NR	100,00%	NR	NR	NR	NR	NR
20901	OROTINA	Orotina	90,27%	97,69%	100,00%	95,99%	231,98	10,62	26,03%	16,40	73,75%
20902	EL MASTATE	Orotina	0,00%	73,31%	NR	36,66%	380,01	5,50	50,00%	0,71	0,00%
20903	HACIENDA VIEJA	Orotina	35,07%	83,08%	98,35%	72,17%	1269,68	8,92	40,00%	11,00	73,33%
20904	COYOLAR	Orotina	69,07%	96,30%	97,96%	87,78%	127,11	8,31	38,46%	16,41	78,67%
20905	LA CEIBA	Orotina	NR	85,71%	98,91%	92,31%	159,59	NR	NR	NR	NR
21001	QUESADA	San Carlos	94,04%	91,45%	99,31%	94,93%	131,32	4,46	25,00%	25,59	95,83%
21002	FLORENCIA	San Carlos	79,13%	94,44%	98,11%	90,56%	289,94	9,77	66,67%	17,13	77,42%
21003	BUENAVISTA	San Carlos	50,00%	NR	NR	50,00%	NR	NR	NR	NR	NR
21004	AGUAS ZARCAS	San Carlos	89,55%	94,83%	99,05%	94,48%	131,84	4,35	14,63%	22,59	91,23%
21005	VENECIA	San Carlos	77,21%	92,10%	100,00%	89,77%	133,28	11,59	46,15%	19,24	70,59%
21006	PITAL	San Carlos	83,51%	87,85%	94,44%	88,60%	130,67	6,27	33,33%	9,89	66,67%
21007	LA FORTUNA	San Carlos	95,65%	96,27%	96,67%	96,19%	130,52	1,51	0,00%	23,66	96,55%
21008	LA TIGRA	San Carlos	93,04%	84,06%	100,00%	92,37%	NR	1,34	0,00%	24,16	100,00%
21009	LA PALMERA	San Carlos	70,45%	92,01%	99,03%	87,16%	333,62	13,35	50,00%	13,47	95,24%
21010	VENADO	San Carlos	NR	NR	NR	NR	NR	NR	NR	NR	NR
21011	CUTRIS	San Carlos	81,05%	84,31%	100,00%	88,45%	204,79	4,29	25,00%	22,78	93,59%
21012	MONTERREY	San Carlos	67,03%	88,24%	100,00%	85,09%	111,31	NR	NR	13,23	80,00%
21013	POCOSOL	San Carlos	89,83%	82,61%	99,05%	90,49%	433,69	23,82	50,00%	21,31	91,67%
21101	ZARCERO	Zarcero	89,98%	95,24%	100,00%	95,07%	127,44	25,27	50,00%	20,12	84,62%
21102	LAGUNA	Zarcero	92,37%	100,00%	NR	96,18%	127,34	NR	NR	23,83	100,00%
21103	TAPESCO	Zarcero	68,85%	76,92%	100,00%	81,93%	4240,04	5,11	33,33%	28,25	100,00%
21104	GUADALUPE	Zarcero	NR	NR	NR	NR	NR	NR	NR	NR	NR
21105	PALMIRA	Zarcero	NR	NR	NR	NR	NR	NR	NR	NR	NR
21106	ZAPOTE	Zarcero	38,78%	95,12%	100,00%	77,97%	104,65	8,56	33,33%	2,18	33,33%
21107	BRISAS	Zarcero	31,31%	77,78%	100,00%	69,70%	NR	4,01	33,33%	20,48	71,43%
21201	SARCHÍ NORTE	Valverde Vega	86,96%	86,36%	100,00%	91,11%	165,05	19,65	71,43%	12,91	84,85%
21202	SARCHÍ SUR	Valverde Vega	58,66%	77,25%	100,00%	78,63%	156,97	22,97	75,86%	19,16	94,74%
21203	TORO AMARILLO	Valverde Vega	NR	NR	NR	NR	NR	NR	NR	NR	NR
21204	SAN PEDRO	Valverde Vega	100,00%	66,88%	98,82%	88,57%	1700,41	0,34	0,00%	24,56	100,00%
21205	RODRÍGUEZ	Valverde Vega	70,51%	100,00%	NR	85,26%	148,89	10,42	100,00%	22,21	100,00%
21301	UPALA	Upala	86,24%	86,03%	95,52%	89,26%	155,89	3,38	13,33%	19,32	78,97%
21302	AGUAS CLARAS	Upala	94,72%	97,40%	100,00%	97,37%	150,62	0,73	0,00%	23,34	93,75%
21303	SAN JOSÉ O PIZOTE	Upala	NR	NR	NR	NR	NR	NR	NR	NR	NR
21304	BIJAGUA	Upala	68,36%	89,69%	100,00%	86,02%	129,56	3,42	20,00%	11,94	60,71%

Código	Nombre de Distrito	Nombre del Cantón	Porcentaje de cobertura dentro de edificaciones (%)	Porcentaje de cobertura dentro de vehiculos (%)	Porcentaje de cobertura solo en exteriores (%)	Porcentaje de cobertura (%)	Retardo Local (ms)	Velocidad promedio medida descarga (Mbps)	Desempeño Velocidad Descarga (%)	Velocidad promedio medida envío (Mbps)	Desempeño Velocidad Envio (%)
21305	DELICIAS	Upala	NR	NR	84,62%	84,62%	NR	NR	NR	NR	NR
21306	DOS RÍOS	Upala	95,00%	100,00%	100,00%	98,33%	112,96	NR	NR	29,18	100,00%
21307	YOLILLAL	Upala	100,00%	100,00%	100,00%	100,00%	NR	NR	NR	NR	NR
21308	CANALETE	Upala	91,51%	94,87%	100,00%	95,46%	128,15	1,32	0,00%	19,53	96,30%
21401	LOS CHILES	Los Chiles	89,03%	90,00%	99,03%	92,69%	123,04	41,41	76,47%	10,92	98,50%
21402	CAÑO NEGRO	Los Chiles	68,95%	NR	100,00%	84,47%	NR	59,47	100,00%	20,22	86,67%
21403	EL AMPARO	Los Chiles	87,64%	58,21%	100,00%	81,95%	124,77	NR	NR	16,61	92,31%
21404	SAN JORGE	Los Chiles	47,52%	96,36%	100,00%	81,29%	115,00	NR	NR	16,57	100,00%
21501	SAN RAFAEL	Guatuso	95,88%	91,89%	97,30%	95,02%	128,01	7,05	50,00%	26,20	100,00%
21502	BUENAVISTA	Guatuso	NR	100,00%	100,00%	100,00%	NR	NR	NR	NR	NR
21503	COTE	Guatuso	NR	NR	NR	NR	NR	NR	NR	NR	NR
21504	KATIRA	Guatuso	85,00%	93,75%	100,00%	92,92%	NR	0,94	0,00%	23,19	94,44%
30101	ORIENTAL	Cartago	93,81%	NR	NR	93,81%	126,08	31,03	87,44%	18,92	95,76%
30102	OCCIDENTAL	Cartago	98,07%	NR	NR	98,07%	128,70	44,84	93,36%	24,19	98,21%
30103	CARMEN	Cartago	85,31%	92,25%	100,00%	92,52%	202,76	32,06	79,94%	20,39	94,56%
30104	SAN NICOLÁS	Cartago	84,60%	97,28%	100,00%	93,96%	174,36	41,74	85,90%	22,41	95,37%
30105	AGUACALIENTE O SAN FRANCISCO	Cartago	86,95%	98,19%	99,76%	94,96%	189,47	36,75	88,78%	19,28	88,44%
30106	GUADALUPE O ARENILLA	Cartago	93,60%	94,98%	NR	94,29%	142,79	33,40	84,66%	21,44	97,19%
30107	CORRALILLO	Cartago	58,60%	94,41%	99,75%	84,25%	230,14	24,11	75,00%	17,03	92,31%
30108	TIERRA BLANCA	Cartago	87,73%	94,12%	100,00%	93,95%	127,09	61,18	100,00%	27,58	100,00%
30109	DULCE NOMBRE	Cartago	82,74%	99,28%	93,75%	91,93%	138,16	29,84	78,07%	17,11	89,22%
30110	LLANO GRANDE	Cartago	87,05%	91,98%	100,00%	93,01%	277,71	33,78	83,33%	17,73	100,00%
30111	QUEBRADILLA	Cartago	84,74%	85,28%	95,12%	88,38%	228,91	45,57	86,67%	25,37	96,30%
30201	PARAÍSO	Paraíso	88,84%	92,63%	98,90%	93,46%	181,85	40,74	80,67%	27,29	93,95%
30202	SANTIAGO	Paraíso	61,34%	91,15%	96,64%	83,04%	1170,27	15,13	100,00%	11,01	54,29%
30203	OROSI	Paraíso	98,67%	98,41%	100,00%	99,03%	110,15	67,10	98,14%	27,04	99,28%
30204	CACHÍ	Paraíso	64,21%	96,23%	99,55%	86,66%	686,48	NR	NR	14,00	80,00%
30205	LLANOS DE SANTA LUCÍA	Paraíso	89,66%	99,57%	100,00%	96,41%	161,84	34,91	86,29%	21,74	93,82%
30301	TRES RÍOS	La Unión	66,81%	86,95%	100,00%	84,59%	171,14	25,15	82,18%	11,85	80,00%
30302	SAN DIEGO	La Unión	84,55%	97,11%	100,00%	93,89%	150,63	28,87	92,73%	16,92	89,00%
30303	SAN JUAN	La Unión	69,22%	85,47%	100,00%	84,90%	170,05	29,14	81,37%	15,50	89,77%
30304	SAN RAFAEL	La Unión	74,04%	97,67%	100,00%	90,57%	189,42	32,42	87,02%	16,37	93,15%
30305	CONCEPCIÓN	La Unión	66,89%	85,67%	100,00%	84,19%	145,62	30,13	82,44%	18,87	84,13%
30306	DULCE NOMBRE	La Unión	43,52%	79,00%	100,00%	74,17%	896,75	26,01	80,00%	9,79	84,21%
30307	SAN RAMÓN	La Unión	56,91%	92,07%	98,67%	82,55%	283,67	19,00	78,79%	11,15	79,63%

Código	Nombre de Distrito	Nombre del Cantón	Porcentaje de cobertura dentro de edificaciones (%)	Porcentaje de cobertura dentro de vehiculos (%)	Porcentaje de cobertura solo en exteriores (%)	Porcentaje de cobertura (%)	Retardo Local (ms)	Velocidad promedio medida descarga (Mbps)	Desempeño Velocidad Descarga (%)	Velocidad promedio medida envío (Mbps)	Desempeño Velocidad Envio (%)
30308	RÍO AZUL	La Unión	47,88%	89,50%	99,01%	78,80%	1100,80	12,34	45,83%	3,39	47,50%
30401	JUAN VIÑAS	Jiménez	60,70%	96,53%	100,00%	85,74%	485,01	17,47	100,00%	15,46	100,00%
30402	TUCURRIQUE	Jiménez	82,15%	60,00%	89,47%	77,21%	116,91	60,74	100,00%	17,27	80,00%
30403	PEJIBAYE	Jiménez	83,13%	72,41%	100,00%	85,18%	136,67	16,55	100,00%	17,63	100,00%
30501	TURRIALBA	Turrialba	90,97%	92,54%	98,17%	93,89%	171,59	36,80	82,35%	19,63	94,44%
30502	LA SUIZA	Turrialba	88,00%	54,55%	100,00%	80,85%	123,26	NR	NR	NR	NR
30503	PERALTA	Turrialba	NR	NR	NR	NR	NR	NR	NR	NR	NR
30504	SANTA CRUZ	Turrialba	97,41%	90,91%	100,00%	96,11%	112,95	54,22	100,00%	27,70	100,00%
30505	SANTA TERESITA	Turrialba	82,87%	94,57%	100,00%	92,48%	NR	NR	NR	12,58	79,17%
30506	PAVONES	Turrialba	65,10%	94,12%	100,00%	86,41%	197,38	40,97	85,71%	14,05	91,67%
30507	TUIS	Turrialba	14,29%	80,00%	100,00%	64,76%	NR	NR	NR	0,80	0,00%
30508	TAYUTIC	Turrialba	71,43%	NR	NR	71,43%	NR	NR	NR	NR	NR
30509	SANTA ROSA	Turrialba	77,53%	NR	90,00%	83,76%	125,11	NR	NR	NR	NR
30510	TRES EQUIS	Turrialba	48,03%	76,67%	100,00%	74,90%	104,06	27,86	66,67%	21,77	100,00%
30511	LA ISABEL	Turrialba	65,89%	83,33%	100,00%	83,08%	NR	NR	NR	19,43	94,87%
30512	CHIRRIPÓ	Turrialba	NR	NR	NR	NR	NR	NR	NR	NR	NR
30601	PACAYAS	Alvarado	74,27%	91,89%	94,92%	87,03%	235,20	29,70	83,33%	10,52	100,00%
30602	CERVANTES	Alvarado	81,21%	92,09%	96,82%	90,04%	167,56	48,58	100,00%	20,27	86,26%
30603	CAPELLADES	Alvarado	NR	97,59%	99,17%	98,38%	567,39	5,82	0,00%	4,33	44,44%
30701	SAN RAFAEL	Oreamuno	93,17%	98,02%	99,51%	96,90%	139,21	26,49	85,17%	18,02	95,25%
30702	COT	Oreamuno	73,77%	97,16%	100,00%	90,31%	195,74	26,72	68,09%	15,72	76,67%
30703	POTRERO CERRADO	Oreamuno	68,37%	85,71%	100,00%	84,70%	122,71	60,50	100,00%	18,80	100,00%
30704	CIPRESES	Oreamuno	95,53%	95,71%	99,51%	96,92%	274,04	30,82	100,00%	30,94	100,00%
30705	SANTA ROSA	Oreamuno	83,44%	98,44%	100,00%	93,96%	116,37	NR	NR	NR	NR
30801	EL TEJAR	El Guarco	87,30%	97,09%	100,00%	94,80%	159,43	30,08	82,43%	19,05	93,33%
30802	SAN ISIDRO	El Guarco	78,60%	95,52%	98,81%	90,98%	224,40	28,31	90,32%	15,61	96,51%
30803	TOBOSI	El Guarco	75,26%	95,43%	100,00%	90,23%	120,38	13,68	68,42%	9,54	87,50%
30804	PATIO DE AGUA	El Guarco	NR	100,00%	NR	100,00%	NR	NR	NR	NR	NR
40101	HEREDIA	Heredia	84,65%	NR	NR	84,65%	155,36	27,48	80,36%	14,66	86,18%
40102	MERCEDES	Heredia	65,45%	100,00%	NR	82,73%	318,99	21,04	73,21%	12,24	81,81%
40103	SAN FRANCISCO	Heredia	74,49%	97,17%	NR	85,83%	185,23	25,61	75,63%	14,88	80,69%
40104	ULLOA	Heredia	71,35%	94,87%	100,00%	88,74%	220,58	25,55	73,44%	14,60	78,60%
40105	VARABLANCA	Heredia	97,25%	98,10%	100,00%	98,45%	114,12	NR	NR	23,13	100,00%
40201	BARVA	Barva	83,99%	93,33%	NR	88,66%	136,12	27,58	90,74%	12,29	86,08%
40202	SAN PEDRO	Barva	65,61%	88,79%	98,94%	84,44%	253,27	30,28	65,91%	19,19	79,31%

Código	Nombre de Distrito	Nombre del Cantón	Porcentaje de cobertura dentro de edificaciones (%)	Porcentaje de cobertura dentro de vehiculos (%)	Porcentaje de cobertura solo en exteriores (%)	Porcentaje de cobertura (%)	Retardo Local (ms)	Velocidad promedio medida descarga (Mbps)	Desempeño Velocidad Descarga (%)	Velocidad promedio medida envío (Mbps)	Desempeño Velocidad Envio (%)
40203	SAN PABLO	Barva	81,27%	87,62%	98,28%	89,06%	214,98	34,62	91,80%	17,17	93,51%
40204	SAN ROQUE	Barva	76,47%	99,34%	100,00%	91,93%	312,35	28,40	78,75%	14,74	92,47%
40205	SANTA LUCÍA	Barva	66,94%	85,94%	NR	76,44%	236,91	24,93	83,33%	9,07	72,90%
40206	SAN JOSÉ DE LA MONTAÑA	Barva	44,42%	100,00%	96,43%	80,28%	344,12	15,05	41,18%	0,16	0,00%
40301	SANTO DOMINGO	Santo Domingo	70,15%	NR	NR	70,15%	136,12	24,83	83,33%	11,44	86,21%
40302	SAN VICENTE	Santo Domingo	55,82%	83,39%	100,00%	79,74%	577,27	14,09	64,81%	9,85	51,92%
40303	SAN MIGUEL	Santo Domingo	72,84%	96,90%	100,00%	89,91%	141,00	25,88	68,66%	12,94	73,58%
40304	PARACITO	Santo Domingo	77,66%	96,11%	100,00%	91,26%	149,79	20,36	78,57%	4,62	81,25%
40305	SANTO TOMÁS	Santo Domingo	59,33%	86,29%	100,00%	81,87%	230,19	25,83	62,32%	12,19	72,22%
40306	SANTA ROSA	Santo Domingo	62,26%	88,80%	100,00%	83,69%	179,85	31,95	82,43%	14,04	71,88%
40307	TURES	Santo Domingo	33,15%	89,00%	100,00%	74,05%	141,68	10,43	75,00%	2,90	40,00%
40308	PARÁ	Santo Domingo	66,07%	100,00%	100,00%	88,69%	151,55	3,47	25,00%	6,54	61,11%
40401	SANTA BÁRBARA	Santa Bárbara	84,32%	50,00%	100,00%	78,11%	130,80	39,31	91,67%	17,65	92,24%
40402	SAN PEDRO	Santa Bárbara	79,30%	77,63%	71,43%	76,12%	334,30	41,67	92,50%	26,21	95,00%
40403	SAN JUAN	Santa Bárbara	57,37%	83,45%	99,62%	80,15%	204,27	28,51	73,44%	8,14	47,87%
40404	JESÚS	Santa Bárbara	68,76%	94,96%	100,00%	87,91%	159,49	41,02	84,21%	8,72	74,29%
40405	SANTO DOMINGO	Santa Bárbara	83,98%	96,43%	NR	90,20%	120,85	NR	NR	21,97	100,00%
40406	PURABÁ	Santa Bárbara	84,55%	71,11%	100,00%	85,22%	123,58	39,28	100,00%	22,05	85,71%
40501	SAN RAFAEL	San Rafael	83,26%	92,31%	NR	87,78%	132,53	33,41	86,84%	13,97	85,58%
40502	SAN JOSECITO	San Rafael	81,65%	50,00%	NR	65,82%	172,80	28,32	90,76%	9,36	70,23%
40503	SANTIAGO	San Rafael	77,94%	74,55%	NR	76,24%	132,86	31,59	82,61%	10,81	68,85%
40504	ÁNGELES	San Rafael	66,87%	89,76%	NR	78,31%	523,94	38,11	73,91%	19,00	74,19%
40505	CONCEPCIÓN	San Rafael	70,79%	87,19%	100,00%	85,99%	313,74	32,81	85,71%	29,33	92,31%
40601	SAN ISIDRO	San Isidro	68,50%	94,23%	100,00%	87,58%	495,49	18,55	86,67%	15,35	92,11%
40602	SAN JOSÉ	San Isidro	61,29%	91,12%	94,44%	82,29%	1355,89	17,20	30,77%	19,50	90,48%
40603	CONCEPCIÓN	San Isidro	0,00%	87,50%	100,00%	62,50%	162,76	NR	NR	1,32	0,00%
40604	SAN FRANCISCO	San Isidro	75,16%	82,61%	100,00%	85,92%	144,79	25,22	70,00%	12,42	68,42%
40701	SAN ANTONIO	Belén	73,41%	94,21%	NR	83,81%	160,74	22,81	76,25%	12,01	78,18%
40702	LA RIBERA	Belén	76,17%	92,41%	97,94%	88,84%	166,80	30,23	85,48%	12,55	81,47%
40703	LA ASUNCIÓN	Belén	73,01%	98,54%	NR	85,77%	171,64	21,11	71,70%	12,37	75,21%
40801	SAN JOAQUÍN	Flores	77,48%	NR	NR	77,48%	172,07	24,81	75,37%	16,71	89,58%
40802	BARRANTES	Flores	40,28%	87,15%	100,00%	75,81%	333,18	8,11	30,95%	5,64	48,15%
40803	LLORENTE	Flores	77,79%	90,00%	NR	83,89%	147,47	26,48	81,59%	13,87	87,01%
40901	SAN PABLO	San Pablo	70,04%	85,58%	NR	77,81%	175,13	32,54	83,41%	13,18	77,01%
40902	RINCÓN DE SABANILLA	San Pablo	71,55%	89,89%	NR	80,72%	298,70	27,73	79,04%	16,91	90,60%

Código	Nombre de Distrito	Nombre del Cantón	Porcentaje de cobertura dentro de edificaciones (%)	Porcentaje de cobertura dentro de vehiculos (%)	Porcentaje de cobertura solo en exteriores (%)	Porcentaje de cobertura (%)	Retardo Local (ms)	Velocidad promedio medida descarga (Mbps)	Desempeño Velocidad Descarga (%)	Velocidad promedio medida envío (Mbps)	Desempeño Velocidad Envio (%)
41001	PUERTO VIEJO	Sarapiquí	98,89%	96,54%	94,74%	96,72%	129,03	5,57	14,81%	17,36	98,33%
41002	LA VIRGEN	Sarapiquí	80,24%	85,90%	100,00%	88,71%	112,57	2,90	0,00%	21,28	73,33%
41003	LAS HORQUETAS	Sarapiquí	59,80%	86,89%	97,87%	81,52%	591,38	7,71	18,75%	14,25	87,50%
41004	LLANURAS DEL GASPAR	Sarapiquí	NR	NR	NR	NR	NR	NR	NR	NR	NR
41005	CUREÑA	Sarapiquí	NR	NR	NR	NR	NR	NR	NR	NR	NR
50101	LIBERIA	Liberia	89,32%	89,96%	97,59%	92,29%	148,53	31,37	81,68%	17,95	89,79%
50102	CAÑAS DULCES	Liberia	83,00%	97,92%	98,43%	93,12%	212,52	4,54	33,33%	19,29	100,00%
50103	MAYORGA	Liberia	82,22%	96,90%	96,10%	91,74%	362,63	1,36	0,00%	30,56	100,00%
50104	NACASCOLO	Liberia	82,91%	72,28%	99,81%	85,00%	162,78	35,77	66,67%	19,56	87,50%
50105	CURUBANDÉ	Liberia	53,42%	75,68%	100,00%	76,37%	1737,25	5,49	40,00%	3,27	28,57%
50201	NICOYA	Nicoya	76,94%	93,59%	97,78%	89,44%	148,34	12,14	32,58%	20,00	90,64%
50202	MANSIÓN	Nicoya	70,63%	96,02%	97,37%	88,01%	164,44	1,48	0,00%	24,68	88,89%
50203	SAN ANTONIO	Nicoya	72,01%	78,65%	100,00%	83,55%	123,30	55,17	71,43%	28,67	90,00%
50204	QUEBRADA HONDA	Nicoya	58,52%	96,49%	99,52%	84,84%	126,12	0,15	0,00%	19,26	60,00%
50205	SÁMARA	Nicoya	52,17%	91,18%	99,00%	80,78%	265,94	NR	NR	12,66	76,92%
50206	NOSARA	Nicoya	61,62%	82,98%	94,03%	79,54%	405,88	NR	NR	NR	NR
50207	BELÉN DE NOSARITA	Nicoya	0,00%	60,00%	100,00%	53,33%	NR	NR	NR	NR	NR
50301	SANTA CRUZ	Santa Cruz	94,78%	83,10%	98,36%	92,08%	124,61	31,19	83,57%	19,55	96,85%
50302	BOLSÓN	Santa Cruz	65,09%	80,95%	100,00%	82,02%	NR	NR	NR	NR	NR
50303	VEINTISIETE DE ABRIL	Santa Cruz	62,38%	81,02%	100,00%	81,14%	279,00	28,33	66,67%	11,31	56,25%
50304	TEMPATE	Santa Cruz	76,32%	84,31%	93,64%	84,76%	128,65	30,59	80,00%	14,65	86,11%
50305	CARTAGENA	Santa Cruz	63,12%	88,24%	94,44%	81,93%	179,83	67,21	100,00%	13,16	55,56%
50306	CUAJINIQUIL	Santa Cruz	70,24%	54,76%	93,33%	72,78%	127,24	NR	NR	33,63	100,00%
50307	DIRIÁ	Santa Cruz	62,74%	89,80%	92,73%	81,75%	1281,39	44,85	100,00%	5,80	100,00%
50308	CABO VELAS	Santa Cruz	57,08%	84,65%	98,07%	79,93%	1221,69	13,70	60,00%	5,71	44,44%
50309	TAMARINDO	Santa Cruz	86,79%	90,95%	98,57%	92,10%	190,75	20,62	62,79%	15,06	75,00%
50401	BAGACES	Bagaces	87,97%	73,57%	100,00%	87,18%	242,29	36,82	85,71%	15,32	77,27%
50402	LA FORTUNA	Bagaces	92,13%	96,81%	100,00%	96,31%	131,68	40,87	100,00%	34,83	100,00%
50403	MOGOTE	Bagaces	86,77%	88,24%	100,00%	91,67%	152,42	45,33	90,91%	22,20	81,82%
50404	RÍO NARANJO	Bagaces	94,44%	NR	100,00%	97,22%	NR	NR	NR	31,77	100,00%
50501	FILADELFIA	Carrillo	72,90%	96,61%	100,00%	89,84%	413,96	18,12	31,58%	14,07	68,00%
50502	PALMIRA	Carrillo	87,79%	90,33%	98,10%	92,07%	176,52	3,04	11,29%	2,69	43,08%
50503	SARDINAL	Carrillo	83,86%	89,25%	99,56%	90,89%	445,75	24,61	50,62%	17,91	81,77%
50504	BELÉN	Carrillo	70,83%	81,25%	94,93%	82,34%	166,41	6,44	36,36%	18,17	75,76%
50601	CAÑAS	Cañas	88,99%	83,78%	86,08%	86,28%	146,97	25,94	47,62%	18,55	91,80%

Código	Nombre de Distrito	Nombre del Cantón	Porcentaje de cobertura dentro de edificaciones (%)	Porcentaje de cobertura dentro de vehiculos (%)	Porcentaje de cobertura solo en exteriores (%)	Porcentaje de cobertura (%)	Retardo Local (ms)	Velocidad promedio medida descarga (Mbps)	Desempeño Velocidad Descarga (%)	Velocidad promedio medida envío (Mbps)	Desempeño Velocidad Envio (%)
50602	PALMIRA	Cañas	89,30%	NR	100,00%	94,65%	113,06	48,64	100,00%	15,84	100,00%
50603	SAN MIGUEL	Cañas	71,75%	93,96%	98,74%	88,15%	135,81	19,64	60,00%	6,51	45,45%
50604	BEBEDERO	Cañas	NR	100,00%	94,74%	97,37%	NR	NR	NR	NR	NR
50605	POROZAL	Cañas	NR	100,00%	100,00%	100,00%	NR	NR	NR	NR	NR
50701	LAS JUNTAS	Abangares	95,21%	83,70%	91,33%	90,08%	158,99	52,42	90,00%	25,87	91,78%
50702	SIERRA	Abangares	67,01%	86,84%	95,65%	83,17%	131,09	NR	NR	14,28	66,67%
50703	SAN JUAN	Abangares	65,36%	90,14%	97,13%	84,21%	120,35	21,36	40,00%	13,41	73,33%
50704	COLORADO	Abangares	90,08%	99,48%	99,49%	96,35%	248,67	1,60	0,00%	NR	NR
50801	TILARAN	Tilarán	89,00%	84,71%	97,47%	90,39%	142,16	31,77	75,68%	19,66	96,00%
50802	QUEBRADA GRANDE	Tilarán	76,92%	96,45%	100,00%	91,12%	148,34	NR	NR	17,16	100,00%
50803	TRONADORA	Tilarán	83,89%	84,81%	100,00%	89,57%	678,76	NR	NR	28,54	100,00%
50804	SANTA ROSA	Tilarán	65,58%	70,91%	94,29%	76,93%	133,53	11,10	100,00%	14,08	71,43%
50805	LÍBANO	Tilarán	NR	NR	NR	NR	NR	NR	NR	NR	NR
50806	TIERRAS MORENAS	Tilarán	87,98%	80,74%	96,91%	88,54%	127,60	40,92	66,67%	19,25	93,10%
50807	ARENAL	Tilarán	87,72%	83,22%	88,46%	86,47%	173,09	34,63	66,67%	24,88	88,89%
50901	CARMONA	Nandayure	90,44%	74,58%	92,31%	85,77%	125,06	28,23	85,71%	27,46	100,00%
50902	SANTA RITA	Nandayure	46,64%	86,41%	100,00%	77,68%	238,22	1,17	0,00%	7,20	42,86%
50903	ZAPOTAL	Nandayure	71,43%	93,75%	100,00%	88,39%	NR	NR	NR	NR	NR
50904	SAN PABLO	Nandayure	63,90%	81,36%	100,00%	81,75%	131,53	31,22	85,71%	17,77	85,71%
50905	PORVENIR	Nandayure	100,00%	100,00%	97,50%	99,17%	NR	NR	NR	NR	NR
50906	BEJUCO	Nandayure	73,73%	64,29%	76,64%	71,55%	177,01	NR	NR	NR	NR
51001	LA CRUZ	La Cruz	93,80%	93,44%	99,22%	95,49%	200,91	5,76	50,00%	23,04	92,31%
51002	SANTA CECILIA	La Cruz	90,07%	88,81%	100,00%	92,96%	116,98	1,67	0,00%	28,53	87,10%
51003	LA GARITA	La Cruz	85,45%	78,57%	99,02%	87,68%	238,72	2,03	0,00%	23,01	100,00%
51004	SANTA ELENA	La Cruz	83,79%	73,60%	99,23%	85,54%	163,97	NR	NR	20,54	85,00%
51101	HOJANCHA	Hojancha	90,98%	87,64%	100,00%	92,87%	116,68	NR	NR	25,78	66,67%
51102	MONTE ROMO	Hojancha	NR	NR	NR	NR	NR	NR	NR	NR	NR
51103	PUERTO CARRILLO	Hojancha	NR	NR	100,00%	100,00%	NR	NR	NR	NR	NR
51104	HUACAS	Hojancha	79,31%	93,48%	100,00%	90,93%	125,44	NR	NR	18,34	100,00%
60101	PUNTARENAS	Puntarenas	80,23%	85,93%	100,00%	88,72%	390,72	20,93	44,54%	12,03	70,00%
60102	PITAHAYA	Puntarenas	84,98%	73,99%	100,00%	86,32%	123,36	37,98	93,75%	21,60	90,63%
60103	CHOMES	Puntarenas	74,23%	92,49%	96,83%	87,85%	388,21	38,68	84,62%	16,22	82,35%
60104	LEPANTO	Puntarenas	56,43%	95,31%	98,86%	83,53%	135,57	13,74	50,00%	8,86	47,62%
60105	PAQUERA	Puntarenas	83,27%	83,44%	98,69%	88,46%	160,71	44,33	92,00%	21,10	88,89%
60106	MANZANILLO	Puntarenas	77,86%	84,00%	98,18%	86,68%	127,91	64,50	100,00%	7,83	61,11%

Código	Nombre de Distrito	Nombre del Cantón	Porcentaje de cobertura dentro de edificaciones (%)	Porcentaje de cobertura dentro de vehiculos (%)	Porcentaje de cobertura solo en exteriores (%)	Porcentaje de cobertura (%)	Retardo Local (ms)	Velocidad promedio medida descarga (Mbps)	Desempeño Velocidad Descarga (%)	Velocidad promedio medida envío (Mbps)	Desempeño Velocidad Envio (%)
60107	GUACIMAL	Puntarenas	52,63%	82,86%	100,00%	78,50%	117,24	NR	NR	NR	NR
60108	BARRANCA	Puntarenas	74,26%	82,32%	99,34%	85,31%	1319,06	18,40	50,00%	11,12	89,15%
60109	MONTE VERDE	Puntarenas	93,29%	86,32%	92,45%	90,69%	170,94	64,17	96,23%	31,34	96,61%
60110	ISLA DEL COCO	Puntarenas	NR	NR	NR	NR	NR	NR	NR	NR	NR
60111	CÓBANO	Puntarenas	92,40%	83,27%	98,57%	91,41%	143,18	48,02	94,37%	26,21	88,06%
60112	CHACARITA	Puntarenas	60,22%	94,95%	NR	77,58%	176,45	61,21	66,67%	8,36	64,18%
60113	CHIRA	Puntarenas	NR	NR	NR	NR	NR	NR	NR	NR	NR
60114	ACAPULCO	Puntarenas	77,53%	77,44%	96,08%	83,68%	289,29	43,38	94,74%	18,00	92,59%
60115	EL ROBLE	Puntarenas	86,99%	92,41%	NR	89,70%	143,03	45,71	93,58%	11,10	95,89%
60116	ARANCIBIA	Puntarenas	NR	NR	NR	NR	NR	NR	NR	NR	NR
60201	ESPÍRITU SANTO	Esparza	98,23%	97,20%	100,00%	98,48%	149,32	19,97	81,82%	26,85	99,19%
60202	SAN JUAN GRANDE	Esparza	54,84%	85,19%	100,00%	80,01%	NR	NR	NR	11,34	100,00%
60203	MACACONA	Esparza	87,52%	98,22%	100,00%	95,25%	116,02	7,28	27,27%	18,18	87,10%
60204	SAN RAFAEL	Esparza	78,95%	47,06%	98,65%	74,88%	5818,36	NR	NR	0,02	0,00%
60205	SAN JERÓNIMO	Esparza	NR	100,00%	100,00%	100,00%	NR	1,13	0,00%	6,57	100,00%
60206	CALDERA	Esparza	76,39%	97,58%	98,95%	90,97%	289,66	14,45	66,67%	16,11	96,55%
60301	BUENOS AIRES	Buenos Aires	91,14%	95,49%	95,18%	93,93%	413,02	14,94	47,75%	11,04	74,67%
60302	VOLCÁN	Buenos Aires	91,84%	84,68%	95,69%	90,74%	133,74	11,30	66,67%	NR	NR
60303	POTRERO GRANDE	Buenos Aires	84,05%	88,62%	99,59%	90,75%	241,61	33,21	90,91%	23,88	85,71%
60304	BORUCA	Buenos Aires	NR	100,00%	98,88%	99,44%	119,95	NR	NR	30,94	100,00%
60305	PILAS	Buenos Aires	NR	NR	NR	NR	NR	NR	NR	NR	NR
60306	COLINAS	Buenos Aires	NR	NR	100,00%	100,00%	NR	NR	NR	NR	NR
60307	CHÁNGUENA	Buenos Aires	NR	NR	NR	NR	NR	NR	NR	NR	NR
60308	BIOLLEY	Buenos Aires	94,06%	91,02%	99,76%	94,95%	117,19	66,86	100,00%	3,55	20,00%
60309	BRUNKA	Buenos Aires	76,94%	97,83%	100,00%	91,59%	154,22	24,95	71,43%	14,57	66,67%
60401	MIRAMAR	Montes de Oro	65,71%	87,16%	100,00%	84,29%	324,35	31,90	76,92%	15,02	69,37%
60402	LA UNIÓN	Montes de Oro	NR	NR	NR	NR	NR	NR	NR	NR	NR
60403	SAN ISIDRO	Montes de Oro	74,02%	69,57%	96,27%	79,95%	1139,43	29,43	80,00%	10,82	76,19%
60501	PUERTO CORTÉS	Osa	69,70%	80,00%	100,00%	83,23%	151,60	21,07	70,59%	17,51	64,29%
60502	PALMAR	Osa	93,38%	77,84%	99,53%	90,25%	155,44	29,89	59,09%	21,82	92,59%
60503	SIERPE	Osa	88,97%	97,01%	100,00%	95,33%	133,18	5,81	0,00%	16,40	100,00%
60504	BAHÍA BALLENA	Osa	86,38%	96,28%	99,71%	94,12%	139,52	43,95	90,91%	16,19	92,31%
60505	PIEDRAS BLANCAS	Osa	82,98%	79,57%	97,57%	86,70%	227,02	27,89	50,00%	11,36	47,62%
60506	BAHÍA DRAKE	Osa	NR	NR	NR	NR	NR	NR	NR	NR	NR
60601	QUEPOS	Quepos	84,07%	86,10%	100,00%	90,06%	168,00	62,27	91,72%	13,48	93,18%

Código	Nombre de Distrito	Nombre del Cantón	Porcentaje de cobertura dentro de edificaciones (%)	Porcentaje de cobertura dentro de vehiculos (%)	Porcentaje de cobertura solo en exteriores (%)	Porcentaje de cobertura (%)	Retardo Local (ms)	Velocidad promedio medida descarga (Mbps)	Desempeño Velocidad Descarga (%)	Velocidad promedio medida envío (Mbps)	Desempeño Velocidad Envio (%)
60602	SAVEGRE	Quepos	67,21%	83,91%	100,00%	83,71%	347,08	62,21	88,89%	14,35	70,59%
60603	NARANJITO	Quepos	85,44%	100,00%	100,00%	95,15%	112,58	36,53	93,75%	19,15	93,33%
60701	GOLFITO	Golfito	85,91%	92,97%	97,10%	91,99%	123,85	4,99	33,33%	29,07	94,03%
60702	PUERTO JIMÉNEZ	Golfito	90,15%	81,32%	100,00%	90,49%	141,06	26,80	95,45%	18,94	80,49%
60703	GUAYCARÁ	Golfito	93,79%	90,29%	100,00%	94,69%	185,54	31,36	47,83%	16,41	66,67%
60704	PAVÓN	Golfito	75,53%	66,67%	100,00%	80,73%	141,90	0,90	0,00%	16,19	100,00%
60801	SAN VITO	Coto Brus	90,10%	92,41%	99,04%	93,85%	176,73	19,33	80,26%	16,89	87,00%
60802	SABALITO	Coto Brus	75,47%	85,96%	97,08%	86,17%	384,49	31,65	81,25%	18,69	100,00%
60803	AGUABUENA	Coto Brus	76,31%	88,99%	99,62%	88,31%	138,76	11,29	68,18%	17,16	84,78%
60804	LIMONCITO	Coto Brus	37,84%	100,00%	100,00%	79,28%	439,81	NR	NR	15,65	100,00%
60805	PITTIER	Coto Brus	60,00%	100,00%	100,00%	86,67%	NR	NR	NR	NR	NR
60806	GUTIÉRREZ BRAUN	Coto Brus	97,50%	84,76%	98,33%	93,53%	NR	2,49	0,00%	2,58	40,00%
60901	PARRITA	Parrita	91,66%	92,34%	99,79%	94,60%	150,46	29,93	91,33%	20,44	96,32%
61001	CORREDOR	Corredores	91,00%	90,52%	96,63%	92,72%	164,10	7,38	44,68%	13,86	81,42%
61002	LA CUESTA	Corredores	91,45%	57,89%	100,00%	83,12%	118,60	67,84	80,00%	29,10	100,00%
61003	CANOAS	Corredores	87,87%	85,37%	98,76%	90,66%	149,86	6,45	17,65%	27,82	78,16%
61004	LAUREL	Corredores	87,80%	81,47%	94,27%	87,84%	152,01	4,69	7,14%	22,47	88,24%
61101	JACÓ	Garabito	80,17%	93,76%	99,73%	91,22%	150,90	27,31	80,56%	16,93	91,60%
61102	TÁRCOLES	Garabito	59,93%	88,55%	97,56%	82,01%	158,59	3,04	12,50%	19,22	88,57%
70101	LIMÓN	Limón	77,72%	93,86%	100,00%	90,53%	205,84	26,00	71,43%	19,12	91,08%
70102	VALLE LA ESTRELLA	Limón	63,52%	94,29%	95,38%	84,39%	134,52	6,26	33,33%	7,05	77,27%
70103	RÍO BLANCO	Limón	84,83%	98,13%	100,00%	94,32%	130,41	20,54	66,67%	14,54	85,00%
70104	MATAMA	Limón	68,09%	83,67%	100,00%	83,92%	310,31	27,01	66,67%	15,22	60,00%
70201	GUÁPILES	Pococí	82,91%	87,50%	99,47%	89,96%	308,60	18,77	71,43%	14,93	79,55%
70202	JIMÉNEZ	Pococí	88,52%	78,15%	100,00%	88,89%	122,60	40,19	82,35%	18,65	87,88%
70203	RITA	Pococí	62,07%	92,00%	100,00%	84,69%	174,84	NR	NR	26,71	100,00%
70204	ROXANA	Pococí	68,29%	96,72%	100,00%	88,34%	483,42	41,48	100,00%	16,63	66,67%
70205	CARIARI	Pococí	86,27%	88,89%	93,75%	89,64%	197,02	29,83	66,67%	20,68	83,33%
70206	COLORADO	Pococí	NR	NR	NR	NR	NR	NR	NR	NR	NR
70207	LA COLONIA	Pococí	90,53%	81,82%	NR	86,17%	345,18	26,31	100,00%	8,07	100,00%
70301	SIQUIRRES	Siquirres	69,30%	84,30%	100,00%	84,53%	620,90	30,68	89,47%	14,09	76,60%
70302	PACUARITO	Siquirres	30,95%	90,64%	99,02%	73,54%	907,84	6,29	60,00%	6,60	40,00%
70303	FLORIDA	Siquirres	63,64%	NR	NR	63,64%	NR	NR	NR	6,21	60,00%
70304	GERMANIA	Siquirres	43,33%	89,04%	100,00%	77,46%	1383,86	4,95	0,00%	NR	NR
70305	EL CAIRO	Siquirres	69,35%	85,16%	100,00%	84,83%	276,13	23,30	100,00%	3,07	42,86%

Código	Nombre de Distrito	Nombre del Cantón	Porcentaje de cobertura dentro de edificaciones (%)	Porcentaje de cobertura dentro de vehículos (%)	Porcentaje de cobertura solo en exteriores (%)	Porcentaje de cobertura (%)	Retardo Local (ms)	Velocidad promedio medida descarga (Mbps)	Desempeño Velocidad Descarga (%)	Velocidad promedio medida envío (Mbps)	Desempeño Velocidad Envío (%)
70306	LA ALEGRÍA	Siquirres	48,04%	53,57%	100,00%	67,20%	169,25	0,36	0,00%	12,00	66,67%
70401	BRATSI	Talamanca	97,70%	75,47%	100,00%	91,06%	129,06	41,15	89,47%	22,34	92,73%
70402	SIXAOLA	Talamanca	88,42%	85,12%	97,50%	90,35%	164,72	5,61	44,44%	18,08	79,17%
70403	CAHUITA	Talamanca	52,49%	88,38%	99,41%	80,09%	139,16	8,80	53,57%	6,71	36,73%
70404	TELIRE	Talamanca	NR	NR	NR	NR	NR	NR	NR	NR	NR
70501	MATINA	Matina	84,75%	43,75%	97,56%	75,35%	121,74	NR	NR	15,21	73,33%
70502	BATÁN	Matina	77,14%	85,25%	100,00%	87,46%	1520,29	28,45	100,00%	10,14	50,00%
70503	CARRANDI	Matina	30,41%	72,06%	99,15%	67,20%	1280,11	6,57	25,00%	3,73	50,00%
70601	GUÁCIMO	Guácimo	55,72%	81,87%	99,21%	78,93%	1459,73	7,59	44,44%	3,25	31,25%
70602	MERCEDES	Guácimo	86,98%	92,86%	100,00%	93,28%	145,12	11,15	50,00%	18,39	92,31%
70603	POCORA	Guácimo	64,17%	NR	NR	64,17%	265,09	5,61	50,00%	26,57	100,00%
70604	RÍO JIMÉNEZ	Guácimo	68,55%	64,71%	100,00%	77,75%	1505,53	11,84	28,57%	13,03	75,00%
70605	DUACARÍ	Guácimo	78,72%	69,49%	100,00%	82,74%	313,60	42,60	100,00%	7,27	75,00%

Apéndice K - ICE: Porcentajes de cumplimiento para los indicadores de precisión de cobertura, llamada no exitosa, llamada interrumpida, tiempo de establecimiento de llamada, nota de calidad de voz, retardo local y desempeño de la velocidad medida respecto a la contratada para las redes 2G, 3G y 4G por distrito

Tabla 23. Porcentajes cumplimiento para los indicadores de calidad de área de cobertura, porcentaje de llamadas no exitosas, llamadas interrumpidas, tiempo de establecimiento de llamada y calidad de voz por distritos para la red 2G de ICE[39]

Código	Nombre del Distrito	Nombre del Cantón	Área de cobertura (Artículo 41) (%)	Porcentaje llamadas no exitosas (Artículo 35) (%)	Porcentaje llamadas interrumpidas (Artículo 40) (%)	Calidad de voz (Artículo 36) (%)	Tiempo de establecimiento de llamada (Artículo 37) (%)
10101	**EL CARMEN**	**San José**	**87,08%**	**93,98%**	**96,24%**	**68,84%**	**100,00%**
10102	**MERCED**	**San José**	**100,00%**	**100,00%**	**96,59%**	**81,71%**	**100,00%**
10103	**HOSPITAL**	**San José**	**100,00%**	**100,00%**	**96,17%**	**71,91%**	**100,00%**
10104	**CATEDRAL**	**San José**	**100,00%**	**100,00%**	**97,94%**	**58,19%**	**100,00%**
10105	**ZAPOTE**	**San José**	**100,00%**	**100,00%**	**100,00%**	**66,55%**	**100,00%**
10106	**SAN FRANCISCO DE DOS RÍOS**	**San José**	**100,00%**	**100,00%**	**96,30%**	**67,43%**	**100,00%**

[39] **(*) Nota: NR significa que no se registran datos del indicador en cuestión para el distrito o ruta correspondiente.**

Código	Nombre del Distrito	Nombre del Cantón	Área de cobertura (Artículo 41) (%)	Porcentaje llamadas no exitosas (Artículo 35) (%)	Porcentaje llamadas interrumpidas (Artículo 40) (%)	Calidad de voz (Artículo 36) (%)	Tiempo de establecimiento de llamada (Artículo 37) (%)
10107	URUCA	San José	88,89%	95,48%	96,05%	79,68%	100,00%
10108	MATA REDONDA	San José	88,55%	91,23%	97,66%	75,00%	94,67%
10109	PAVAS	San José	87,69%	80,73%	94,27%	80,33%	94,42%
10110	HATILLO	San José	89,09%	100,00%	96,15%	73,09%	100,00%
10111	SAN SEBASTIÁN	San José	100,00%	94,44%	100,00%	58,74%	100,00%
10201	ESCAZÚ	Escazú	87,95%	100,00%	97,85%	92,10%	88,21%
10202	SAN ANTONIO	Escazú	82,81%	91,60%	100,00%	79,56%	91,38%
10203	SAN RAFAEL	Escazú	86,69%	100,00%	95,63%	82,84%	91,74%
10301	DESAMPARADOS	Desamparados	100,00%	100,00%	96,25%	75,94%	100,00%
10302	SAN MIGUEL	Desamparados	100,00%	100,00%	100,00%	58,33%	92,59%
10303	SAN JUAN DE DIOS	Desamparados	100,00%	100,00%	100,00%	57,69%	100,00%
10304	SAN RAFAEL ARRIBA	Desamparados	100,00%	94,59%	97,30%	56,48%	100,00%
10305	SAN ANTONIO	Desamparados	100,00%	100,00%	100,00%	66,67%	94,87%
10306	FRAILES	Desamparados	100,00%	6,25%	96,88%	NR	100,00%
10307	PATARRÁ	Desamparados	100,00%	100,00%	90,91%	85,71%	100,00%
10308	SAN CRISTOBAL	Desamparados	100,00%	94,44%	94,44%	37,50%	94,74%
10309	ROSARIO	Desamparados	84,21%	33,33%	100,00%	75,00%	100,00%
10310	DAMAS	Desamparados	100,00%	100,00%	100,00%	81,82%	100,00%
10311	SAN RAFAEL ABAJO	Desamparados	100,00%	92,22%	97,78%	57,67%	100,00%
10312	GRAVILIAS	Desamparados	100,00%	89,47%	100,00%	77,78%	100,00%
10313	LOS GUIDO	Desamparados	85,33%	100,00%	100,00%	33,33%	100,00%
10401	SANTIAGO	Puriscal	100,00%	100,00%	97,00%	76,15%	100,00%
10402	MERCEDES SUR	Puriscal	100,00%	100,00%	100,00%	76,92%	100,00%
10403	BARBACOAS	Puriscal	100,00%	100,00%	100,00%	63,64%	100,00%
10404	GRIFO ALTO	Puriscal	100,00%	75,00%	100,00%	100,00%	100,00%
10405	SAN RAFAEL	Puriscal	100,00%	100,00%	100,00%	85,71%	100,00%

Código	Nombre del Distrito	Nombre del Cantón	Área de cobertura (Artículo 41) (%)	Porcentaje llamadas no exitosas (Artículo 35) (%)	Porcentaje llamadas interrumpidas (Artículo 40) (%)	Calidad de voz (Artículo 36) (%)	Tiempo de establecimiento de llamada (Artículo 37) (%)
10406	CANDELARITA	Puriscal	75,28%	NR	NR	100,00%	66,67%
10407	DESAMPARADITOS	Puriscal	NR	NR	NR	NR	NR
10408	SAN ANTONIO	Puriscal	100,00%	100,00%	100,00%	82,50%	100,00%
10409	CHIRES	Puriscal	100,00%	100,00%	100,00%	100,00%	100,00%
10501	SAN MARCOS	Tarrazú	100,00%	66,67%	100,00%	92,31%	100,00%
10502	SAN LORENZO	Tarrazú	NR	50,00%	100,00%	50,00%	100,00%
10503	SAN CARLOS	Tarrazú	100,00%	50,00%	100,00%	80,00%	77,78%
10601	ASERRÍ	Aserrí	100,00%	89,47%	100,00%	68,63%	100,00%
10602	TARBACA	Aserrí	88,24%	80,00%	100,00%	100,00%	100,00%
10603	VUELTA DE JORCO	Aserrí	83,33%	100,00%	100,00%	100,00%	75,00%
10604	SAN GABRIEL	Aserrí	100,00%	100,00%	100,00%	50,00%	100,00%
10605	LEGUA	Aserrí	NR	NR	NR	NR	NR
10606	MONTERREY	Aserrí	NR	NR	NR	NR	NR
10607	SALITRILLOS	Aserrí	86,11%	100,00%	100,00%	63,64%	100,00%
10701	COLÓN	Mora	100,00%	94,83%	100,00%	80,00%	100,00%
10702	GUAYABO	Mora	100,00%	100,00%	100,00%	84,62%	100,00%
10703	TABARCIA	Mora	100,00%	100,00%	100,00%	80,00%	100,00%
10704	PIEDRAS NEGRAS	Mora	NR	NR	NR	50,00%	NR
10705	PICAGRES	Mora	NR	NR	NR	NR	NR
10706	JARIS	Mora	86,27%	100,00%	100,00%	NR	100,00%
10707	QUITIRRISI	Mora	100,00%	100,00%	66,67%	0,00%	100,00%
10801	GUADALUPE	Goicoechea	100,00%	95,04%	92,91%	80,50%	100,00%
10802	SAN FRANCISCO	Goicoechea	89,41%	100,00%	100,00%	79,66%	100,00%
10803	CALLE BLANCOS	Goicoechea	100,00%	100,00%	100,00%	74,11%	100,00%
10804	MATA DE PLÁTANO	Goicoechea	100,00%	100,00%	90,00%	86,67%	86,67%
10805	IPÍS	Goicoechea	81,78%	92,86%	92,86%	57,69%	90,91%

Código	Nombre del Distrito	Nombre del Cantón	Área de cobertura (Artículo 41) (%)	Porcentaje llamadas no exitosas (Artículo 35) (%)	Porcentaje llamadas interrumpidas (Artículo 40) (%)	Calidad de voz (Artículo 36) (%)	Tiempo de establecimiento de llamada (Artículo 37) (%)
10806	RANCHO REDONDO	Goicoechea	NR	NR	NR	0,00%	100,00%
10807	PURRAL	Goicoechea	100,00%	100,00%	100,00%	53,85%	100,00%
10901	SANTA ANA	Santa Ana	100,00%	100,00%	100,00%	84,27%	100,00%
10902	SALITRAL	Santa Ana	82,58%	100,00%	100,00%	83,33%	100,00%
10903	POZOS	Santa Ana	100,00%	94,29%	100,00%	70,12%	100,00%
10904	URUCA	Santa Ana	87,96%	100,00%	100,00%	89,62%	91,35%
10905	PIEDADES	Santa Ana	100,00%	94,37%	100,00%	74,41%	100,00%
10906	BRASIL	Santa Ana	100,00%	83,87%	93,55%	78,43%	93,55%
11001	ALAJUELITA	Alajuelita	100,00%	100,00%	100,00%	80,00%	100,00%
11002	SAN JOSECITO	Alajuelita	84,81%	100,00%	80,00%	100,00%	90,00%
11003	SAN ANTONIO	Alajuelita	84,27%	100,00%	66,67%	100,00%	100,00%
11004	CONCEPCIÓN	Alajuelita	88,93%	100,00%	88,89%	78,95%	100,00%
11005	SAN FELIPE	Alajuelita	89,72%	94,44%	97,22%	89,06%	93,18%
11101	SAN ISIDRO	Vázquez de Coronado	100,00%	96,15%	100,00%	80,43%	100,00%
11102	SAN RAFAEL	Vázquez de Coronado	100,00%	100,00%	100,00%	57,14%	100,00%
11103	DULCE NOMBRE DE JESÚS	Vázquez de Coronado	70,55%	100,00%	100,00%	88,00%	100,00%
11104	PATALILLO	Vázquez de Coronado	100,00%	100,00%	92,59%	62,96%	100,00%
11105	CASCAJAL	Vázquez de Coronado	100,00%	100,00%	100,00%	66,67%	100,00%
11201	SAN IGNACIO	Acosta	47,78%	92,86%	100,00%	90,91%	100,00%
11202	GUAITIL	Acosta	NR	NR	NR	NR	NR
11203	PALMICHAL	Acosta	100,00%	100,00%	100,00%	33,33%	100,00%
11204	CANGREJAL	Acosta	NR	NR	NR	NR	NR
11205	SABANILLAS	Acosta	100,00%	NR	NR	100,00%	NR
11301	SAN JUAN	Tibás	84,99%	90,54%	95,95%	65,35%	100,00%
11302	CINCO ESQUINAS	Tibás	100,00%	85,71%	95,24%	68,00%	100,00%
11303	ANSELMO LLORENTE	Tibás	88,12%	100,00%	93,75%	76,32%	100,00%

Código	Nombre del Distrito	Nombre del Cantón	Área de cobertura (Artículo 41) (%)	Porcentaje llamadas no exitosas (Artículo 35) (%)	Porcentaje llamadas interrumpidas (Artículo 40) (%)	Calidad de voz (Artículo 36) (%)	Tiempo de establecimiento de llamada (Artículo 37) (%)
11304	LEÓN XIII	Tibás	100,00%	NR	NR	66,67%	NR
11305	COLIMA	Tibás	100,00%	100,00%	100,00%	80,77%	100,00%
11401	SAN VICENTE	Moravia	83,37%	93,10%	94,83%	68,69%	100,00%
11402	SAN JERÓNIMO	Moravia	100,00%	100,00%	100,00%	62,50%	100,00%
11403	LA TRINIDAD	Moravia	89,82%	100,00%	88,89%	100,00%	92,86%
11501	SAN PEDRO	Montes de Oca	100,00%	93,95%	97,98%	72,33%	100,00%
11502	SABANILLA	Montes de Oca	86,63%	95,83%	95,83%	75,61%	100,00%
11503	MERCEDES	Montes de Oca	100,00%	91,67%	100,00%	82,43%	100,00%
11504	SAN RAFAEL	Montes de Oca	89,62%	100,00%	87,50%	72,73%	90,00%
11601	SAN PABLO	Turrubares	100,00%	100,00%	100,00%	72,73%	100,00%
11602	SAN PEDRO	Turrubares	100,00%	100,00%	100,00%	80,00%	100,00%
11603	SAN JUAN DE MATA	Turrubares	76,54%	100,00%	100,00%	57,14%	100,00%
11604	SAN LUIS	Turrubares	NR	NR	NR	NR	NR
11605	CARARA	Turrubares	100,00%	100,00%	100,00%	85,71%	100,00%
11701	SANTA MARÍA	Dota	100,00%	65,00%	95,00%	81,82%	93,75%
11702	JARDÍN	Dota	50,00%	100,00%	100,00%	0,00%	100,00%
11703	COPEY	Dota	76,97%	87,50%	100,00%	77,78%	100,00%
11801	CURRIDABAT	Curridabat	100,00%	95,37%	100,00%	70,67%	100,00%
11802	GRANADILLA	Curridabat	89,96%	94,74%	100,00%	51,61%	100,00%
11803	SÁNCHEZ	Curridabat	100,00%	88,37%	97,67%	72,92%	100,00%
11804	TIRRASES	Curridabat	86,72%	100,00%	100,00%	77,78%	100,00%
11901	SAN ISIDRO DE EL GENERAL	Pérez Zeledón	100,00%	100,00%	100,00%	73,51%	100,00%
11902	EL GENERAL	Pérez Zeledón	74,73%	85,71%	100,00%	71,43%	100,00%
11903	DANIEL FLORES	Pérez Zeledón	100,00%	96,39%	97,59%	77,42%	100,00%
11904	RIVAS	Pérez Zeledón	100,00%	100,00%	83,33%	75,00%	83,33%
11905	SAN PEDRO	Pérez Zeledón	74,56%	100,00%	100,00%	100,00%	84,21%

Código	Nombre del Distrito	Nombre del Cantón	Área de cobertura (Artículo 41) (%)	Porcentaje llamadas no exitosas (Artículo 35) (%)	Porcentaje llamadas interrumpidas (Artículo 40) (%)	Calidad de voz (Artículo 36) (%)	Tiempo de establecimiento de llamada (Artículo 37) (%)
11906	PLATANARES	Pérez Zeledón	89,34%	100,00%	85,71%	100,00%	100,00%
11907	PEJIBAYE	Pérez Zeledón	80,46%	100,00%	100,00%	100,00%	75,00%
11908	CAJÓN	Pérez Zeledón	100,00%	92,00%	100,00%	66,67%	92,00%
11909	BARÚ	Pérez Zeledón	100,00%	100,00%	100,00%	66,67%	100,00%
11910	RÍO NUEVO	Pérez Zeledón	NR	NR	NR	NR	NR
11911	PÁRAMO	Pérez Zeledón	58,33%	85,71%	85,71%	100,00%	83,33%
11912	LA AMISTAD	Pérez Zeledón	NR	NR	NR	100,00%	NR
12001	SAN PABLO	León Cortés Castro	100,00%	0,00%	100,00%	NR	NR
12002	SAN ANDRÉS	León Cortés Castro	NR	NR	NR	NR	NR
12003	LLANO BONITO	León Cortés Castro	60,00%	50,00%	100,00%	NR	60,00%
12004	SAN ISIDRO	León Cortés Castro	NR	50,00%	100,00%	100,00%	100,00%
12005	SANTA CRUZ	León Cortés Castro	NR	NR	NR	NR	NR
12006	SAN ANTONIO	León Cortés Castro	NR	100,00%	100,00%	NR	100,00%
20101	ALAJUELA	Alajuela	86,64%	100,00%	95,47%	85,78%	100,00%
20102	SAN JOSÉ	Alajuela	87,46%	93,00%	94,24%	83,45%	100,00%
20103	CARRIZAL	Alajuela	100,00%	100,00%	66,67%	88,24%	100,00%
20104	SAN ANTONIO	Alajuela	83,69%	100,00%	94,21%	82,96%	100,00%
20105	GUÁCIMA	Alajuela	85,93%	91,53%	93,22%	75,00%	100,00%
20106	SAN ISIDRO	Alajuela	87,51%	100,00%	88,33%	77,66%	94,29%
20107	SABANILLA	Alajuela	100,00%	94,44%	100,00%	76,92%	100,00%
20108	SAN RAFAEL	Alajuela	100,00%	95,54%	94,64%	85,40%	100,00%
20109	RÍO SEGUNDO	Alajuela	89,52%	93,49%	95,86%	80,79%	100,00%
20110	DESAMPARADOS	Alajuela	86,85%	100,00%	95,24%	83,33%	100,00%
20111	TURRÚCARES	Alajuela	84,27%	76,00%	96,00%	60,71%	89,66%
20112	TAMBOR	Alajuela	87,14%	85,71%	92,86%	79,41%	100,00%
20113	GARITA	Alajuela	100,00%	100,00%	95,24%	78,13%	79,17%

Código	Nombre del Distrito	Nombre del Cantón	Área de cobertura (Artículo 41) (%)	Porcentaje llamadas no exitosas (Artículo 35) (%)	Porcentaje llamadas interrumpidas (Artículo 40) (%)	Calidad de voz (Artículo 36) (%)	Tiempo de establecimiento de llamada (Artículo 37) (%)
20114	SARAPIQUÍ	Alajuela	43,06%	100,00%	100,00%	75,00%	100,00%
20201	SAN RAMÓN	San Ramón	89,17%	96,00%	100,00%	90,32%	100,00%
20202	SANTIAGO	San Ramón	100,00%	88,24%	94,12%	92,31%	87,50%
20203	SAN JUAN	San Ramón	100,00%	86,96%	91,30%	92,31%	85,71%
20204	PIEDADES NORTE	San Ramón	100,00%	50,00%	100,00%	NR	100,00%
20205	PIEDADES SUR	San Ramón	100,00%	100,00%	100,00%	0,00%	100,00%
20206	SAN RAFAEL	San Ramón	69,50%	100,00%	87,50%	100,00%	90,00%
20207	SAN ISIDRO	San Ramón	100,00%	100,00%	100,00%	100,00%	100,00%
20208	ÁNGELES	San Ramón	100,00%	100,00%	100,00%	100,00%	100,00%
20209	ALFARO	San Ramón	100,00%	100,00%	100,00%	100,00%	100,00%
20210	VOLIO	San Ramón	100,00%	100,00%	66,67%	100,00%	75,00%
20211	CONCEPCIÓN	San Ramón	NR	100,00%	100,00%	NR	100,00%
20212	ZAPOTAL	San Ramón	NR	NR	NR	0,00%	NR
20213	PEÑAS BLANCAS	San Ramón	100,00%	100,00%	100,00%	NR	100,00%
20214	SAN LORENZO	San Ramón	88,89%	100,00%	100,00%	100,00%	100,00%
20301	GRECIA	Grecia	100,00%	84,76%	94,52%	55,33%	100,00%
20302	SAN ISIDRO	Grecia	100,00%	100,00%	93,48%	57,67%	100,00%
20303	SAN JOSE	Grecia	84,20%	100,00%	92,86%	38,30%	100,00%
20304	SAN ROQUE	Grecia	89,85%	93,01%	93,71%	45,35%	100,00%
20305	TACARES	Grecia	73,89%	91,89%	83,78%	65,85%	100,00%
21601	RÍO CUARTO, SANTA RITA, SANTA ISABEL	Río Cuarto	100,00%	100,00%	100,00%	66,67%	100,00%
20307	PUENTE DE PIEDRA	Grecia	86,04%	90,48%	95,24%	69,23%	100,00%
20308	BOLIVAR	Grecia	100,00%	88,89%	55,56%	38,89%	100,00%
20401	SAN MATEO	San Mateo	100,00%	100,00%	100,00%	76,47%	93,75%
20402	DESMONTE	San Mateo	NR	100,00%	100,00%	100,00%	100,00%
20403	JESÚS MARÍA	San Mateo	72,86%	66,67%	100,00%	100,00%	50,00%

Código	Nombre del Distrito	Nombre del Cantón	Área de cobertura (Artículo 41) (%)	Porcentaje llamadas no exitosas (Artículo 35) (%)	Porcentaje llamadas interrumpidas (Artículo 40) (%)	Calidad de voz (Artículo 36) (%)	Tiempo de establecimiento de llamada (Artículo 37) (%)
20404	LABRADOR	San Mateo	100,00%	100,00%	100,00%	50,00%	100,00%
20501	ATENAS	Atenas	100,00%	76,92%	100,00%	75,00%	100,00%
20502	JESÚS	Atenas	100,00%	100,00%	100,00%	66,67%	42,86%
20503	MERCEDES	Atenas	100,00%	100,00%	100,00%	25,00%	100,00%
20504	SAN ISIDRO	Atenas	NR	NR	NR	NR	NR
20505	CONCEPCIÓN	Atenas	88,73%	100,00%	100,00%	70,00%	88,46%
20506	SAN JOSÉ	Atenas	NR	100,00%	100,00%	NR	0,00%
20507	SANTA EULALIA	Atenas	100,00%	100,00%	100,00%	0,00%	100,00%
20508	ESCOBAL	Atenas	100,00%	100,00%	100,00%	83,33%	87,18%
20601	NARANJO	Naranjo	100,00%	100,00%	96,97%	90,48%	94,87%
20602	SAN MIGUEL	Naranjo	100,00%	80,00%	100,00%	100,00%	66,67%
20603	SAN JOSÉ	Naranjo	100,00%	100,00%	100,00%	NR	100,00%
20604	CIRRÍ SUR	Naranjo	100,00%	100,00%	97,50%	100,00%	100,00%
20605	SAN JERÓNIMO	Naranjo	72,66%	100,00%	100,00%	0,00%	100,00%
20606	SAN JUAN	Naranjo	100,00%	100,00%	100,00%	100,00%	100,00%
20607	EL ROSARIO	Naranjo	89,02%	87,50%	87,50%	85,71%	85,71%
20608	PALMITOS	Naranjo	100,00%	100,00%	100,00%	0,00%	100,00%
20701	PALMARES	Palmares	100,00%	92,59%	96,30%	100,00%	100,00%
20702	ZARAGOZA	Palmares	NR	NR	NR	100,00%	NR
20703	BUENOS AIRES	Palmares	100,00%	100,00%	96,00%	78,57%	92,86%
20704	SANTIAGO	Palmares	NR	NR	NR	NR	NR
20705	CANDELARIA	Palmares	NR	NR	NR	100,00%	NR
20706	ESQUIPULAS	Palmares	NR	NR	NR	NR	NR
20707	LA GRANJA	Palmares	100,00%	100,00%	100,00%	100,00%	100,00%
20801	SAN PEDRO	Poás	80,06%	67,86%	100,00%	78,26%	100,00%
20802	SAN JUAN	Poás	100,00%	88,89%	88,89%	88,89%	100,00%

Código	Nombre del Distrito	Nombre del Cantón	Área de cobertura (Artículo 41) (%)	Porcentaje llamadas no exitosas (Artículo 35) (%)	Porcentaje llamadas interrumpidas (Artículo 40) (%)	Calidad de voz (Artículo 36) (%)	Tiempo de establecimiento de llamada (Artículo 37) (%)
20803	SAN RAFAEL	Poás	100,00%	100,00%	100,00%	0,00%	100,00%
20804	CARRILLOS	Poás	100,00%	100,00%	100,00%	81,25%	92,31%
20805	SABANA REDONDA	Poas	100,00%	0,00%	100,00%	NR	NR
20901	OROTINA	Orotina	100,00%	94,00%	97,33%	79,38%	100,00%
20902	EL MASTATE	Orotina	100,00%	100,00%	100,00%	100,00%	100,00%
20903	HACIENDA VIEJA	Orotina	69,61%	91,67%	91,67%	75,00%	100,00%
20904	COYOLAR	Orotina	78,15%	100,00%	94,44%	68,42%	100,00%
20905	LA CEIBA	Orotina	49,48%	100,00%	80,00%	90,00%	75,00%
21001	QUESADA	San Carlos	100,00%	91,60%	95,42%	87,50%	100,00%
21002	FLORENCIA	San Carlos	100,00%	100,00%	97,44%	69,57%	100,00%
21003	BUENAVISTA	San Carlos	75,00%	NR	NR	NR	NR
21004	AGUAS ZARCAS	San Carlos	100,00%	66,35%	100,00%	82,05%	100,00%
21005	VENECIA	San Carlos	100,00%	92,31%	92,31%	81,25%	100,00%
21006	PITAL	San Carlos	100,00%	100,00%	100,00%	85,71%	100,00%
21007	LA FORTUNA	San Carlos	87,31%	88,24%	97,06%	74,19%	93,62%
21008	LA TIGRA	San Carlos	100,00%	83,33%	100,00%	33,33%	100,00%
21009	LA PALMERA	San Carlos	77,44%	100,00%	100,00%	85,71%	100,00%
21010	VENADO	San Carlos	51,85%	100,00%	100,00%	100,00%	71,43%
21011	CUTRIS	San Carlos	82,86%	100,00%	84,62%	87,50%	92,86%
21012	MONTERREY	San Carlos	100,00%	85,71%	100,00%	83,33%	100,00%
21013	POCOSOL	San Carlos	100,00%	100,00%	75,00%	85,71%	100,00%
21101	ZARCERO	Zarcero	100,00%	90,00%	100,00%	50,00%	100,00%
21102	LAGUNA	Zarcero	100,00%	100,00%	100,00%	NR	50,00%
21103	TAPESCO	Zarcero	100,00%	100,00%	100,00%	100,00%	100,00%
21104	GUADALUPE	Zarcero	NR	NR	NR	NR	NR
21105	PALMIRA	Zarcero	NR	NR	NR	NR	NR

Código	Nombre del Distrito	Nombre del Cantón	Área de cobertura (Artículo 41) (%)	Porcentaje llamadas no exitosas (Artículo 35) (%)	Porcentaje llamadas interrumpidas (Artículo 40) (%)	Calidad de voz (Artículo 36) (%)	Tiempo de establecimiento de llamada (Artículo 37) (%)
21106	ZAPOTE	Zarcero	100,00%	75,00%	100,00%	100,00%	66,67%
21107	BRISAS	Zarcero	100,00%	100,00%	100,00%	NR	100,00%
21201	SARCHÍ NORTE	Valverde Vega	100,00%	100,00%	75,00%	50,00%	92,31%
21202	SARCHÍ SUR	Valverde Vega	82,68%	71,43%	85,71%	55,56%	100,00%
21203	TORO AMARILLO	Valverde Vega	NR	NR	NR	NR	NR
21204	SAN PEDRO	Valverde Vega	100,00%	100,00%	100,00%	100,00%	100,00%
21205	RODRÍGUEZ	Valverde Vega	100,00%	100,00%	100,00%	NR	100,00%
21301	UPALA	Upala	100,00%	78,47%	95,83%	86,44%	100,00%
21302	AGUAS CLARAS	Upala	100,00%	93,75%	93,75%	90,00%	94,12%
21303	SAN JOSÉ O PIZOTE	Upala	69,19%	100,00%	88,24%	42,86%	78,95%
21304	BIJAGUA	Upala	81,21%	94,44%	88,89%	100,00%	100,00%
21305	DELICIAS	Upala	NR	NR	NR	83,33%	NR
21306	DOS RÍOS	Upala	100,00%	100,00%	100,00%	100,00%	100,00%
21307	YOLILLAL	Upala	100,00%	100,00%	0,00%	100,00%	100,00%
21308	CANALETE	Upala	77,38%	92,00%	92,00%	83,33%	100,00%
21401	LOS CHILES	Los Chiles	100,00%	100,00%	100,00%	100,00%	100,00%
21402	CAÑO NEGRO	Los Chiles	100,00%	100,00%	100,00%	100,00%	100,00%
21403	EL AMPARO	Los Chiles	72,84%	91,67%	100,00%	75,00%	81,82%
21404	SAN JORGE	Los Chiles	77,78%	NR	NR	NR	NR
21501	SAN RAFAEL	Guatuso	100,00%	81,63%	95,92%	92,86%	100,00%
21502	BUENAVISTA	Guatuso	NR	100,00%	100,00%	NR	100,00%
21503	COTE	Guatuso	NR	NR	NR	100,00%	NR
21504	KATIRA	Guatuso	100,00%	100,00%	100,00%	40,00%	100,00%
30101	ORIENTAL	Cartago	100,00%	87,06%	96,71%	77,97%	100,00%
30102	OCCIDENTAL	Cartago	100,00%	85,80%	96,23%	81,51%	100,00%
30103	CARMEN	Cartago	100,00%	84,78%	97,83%	78,03%	100,00%

Código	Nombre del Distrito	Nombre del Cantón	Área de cobertura (Artículo 41) (%)	Porcentaje llamadas no exitosas (Artículo 35) (%)	Porcentaje llamadas interrumpidas (Artículo 40) (%)	Calidad de voz (Artículo 36) (%)	Tiempo de establecimiento de llamada (Artículo 37) (%)
30104	SAN NICOLÁS	Cartago	100,00%	89,14%	100,00%	82,46%	100,00%
30105	AGUACALIENTE O SAN FRANCISCO	Cartago	100,00%	92,18%	97,77%	82,16%	100,00%
30106	GUADALUPE O ARENILLA	Cartago	100,00%	87,92%	96,25%	81,43%	100,00%
30107	CORRALILLO	Cartago	86,67%	60,00%	100,00%	77,78%	75,00%
30108	TIERRA BLANCA	Cartago	57,16%	100,00%	100,00%	80,00%	100,00%
30109	DULCE NOMBRE	Cartago	100,00%	88,37%	95,35%	84,13%	100,00%
30110	LLANO GRANDE	Cartago	100,00%	80,00%	100,00%	87,50%	100,00%
30111	QUEBRADILLA	Cartago	100,00%	100,00%	100,00%	91,30%	100,00%
30201	PARAÍSO	Paraíso	100,00%	100,00%	91,23%	80,00%	100,00%
30202	SANTIAGO	Paraíso	85,74%	100,00%	100,00%	71,43%	80,00%
30203	OROSI	Paraíso	100,00%	90,40%	96,80%	84,88%	100,00%
30204	CACHÍ	Paraíso	100,00%	83,33%	100,00%	100,00%	81,82%
30205	LLANOS DE SANTA LUCÍA	Paraíso	100,00%	86,76%	97,06%	83,33%	100,00%
30301	TRES RÍOS	La Unión	89,20%	86,57%	100,00%	85,71%	100,00%
30302	SAN DIEGO	La Unión	100,00%	93,94%	100,00%	86,00%	100,00%
30303	SAN JUAN	La Unión	88,00%	83,72%	95,35%	79,63%	100,00%
30304	SAN RAFAEL	La Unión	100,00%	88,31%	96,10%	81,18%	100,00%
30305	CONCEPCIÓN	La Unión	100,00%	79,41%	88,24%	91,67%	100,00%
30306	DULCE NOMBRE	La Unión	77,21%	100,00%	100,00%	50,00%	100,00%
30307	SAN RAMÓN	La Unión	88,53%	100,00%	100,00%	91,67%	100,00%
30308	RÍO AZUL	La Unión	66,13%	66,67%	91,67%	70,59%	100,00%
30401	JUAN VIÑAS	Jiménez	86,73%	85,71%	100,00%	71,43%	100,00%
30402	TUCURRIQUE	Jiménez	100,00%	92,31%	100,00%	25,00%	100,00%
30403	PEJIBAYE	Jiménez	100,00%	80,00%	100,00%	66,67%	100,00%
30501	TURRIALBA	Turrialba	100,00%	95,83%	97,92%	73,53%	100,00%
30502	LA SUIZA	Turrialba	82,68%	100,00%	100,00%	100,00%	57,14%

Código	Nombre del Distrito	Nombre del Cantón	Área de cobertura (Artículo 41) (%)	Porcentaje llamadas no exitosas (Artículo 35) (%)	Porcentaje llamadas interrumpidas (Artículo 40) (%)	Calidad de voz (Artículo 36) (%)	Tiempo de establecimiento de llamada (Artículo 37) (%)
30503	PERALTA	Turrialba	NR	NR	NR	NR	NR
30504	SANTA CRUZ	Turrialba	100,00%	80,00%	100,00%	100,00%	83,33%
30505	SANTA TERESITA	Turrialba	100,00%	NR	NR	100,00%	NR
30506	PAVONES	Turrialba	78,56%	89,47%	94,74%	90,00%	100,00%
30507	TUIS	Turrialba	100,00%	100,00%	100,00%	NR	60,00%
30508	TAYUTIC	Turrialba	33,33%	100,00%	100,00%	NR	0,00%
30509	SANTA ROSA	Turrialba	61,64%	100,00%	100,00%	0,00%	100,00%
30510	TRES EQUIS	Turrialba	66,13%	100,00%	100,00%	0,00%	100,00%
30511	LA ISABEL	Turrialba	66,12%	NR	NR	100,00%	NR
30512	CHIRRIPÓ	Turrialba	NR	NR	NR	NR	NR
30601	PACAYAS	Alvarado	100,00%	100,00%	100,00%	75,00%	100,00%
30602	CERVANTES	Alvarado	100,00%	90,00%	100,00%	76,47%	90,91%
30603	CAPELLADES	Alvarado	0,00%	NR	NR	66,67%	NR
30701	SAN RAFAEL	Oreamuno	100,00%	82,52%	97,09%	83,76%	100,00%
30702	COT	Oreamuno	86,54%	72,73%	90,91%	76,47%	100,00%
30703	POTRERO CERRADO	Oreamuno	100,00%	100,00%	100,00%	42,86%	100,00%
30704	CIPRESES	Oreamuno	82,50%	100,00%	100,00%	100,00%	100,00%
30705	SANTA ROSA	Oreamuno	100,00%	NR	NR	100,00%	NR
30801	EL TEJAR	El Guarco	100,00%	82,38%	100,00%	83,19%	100,00%
30802	SAN ISIDRO	El Guarco	88,42%	86,08%	97,47%	80,00%	100,00%
30803	TOBOSI	El Guarco	100,00%	100,00%	100,00%	100,00%	100,00%
30804	PATIO DE AGUA	El Guarco	NR	NR	NR	NR	NR
40101	HEREDIA	Heredia	89,80%	93,70%	96,67%	86,51%	100,00%
40102	MERCEDES	Heredia	100,00%	95,67%	94,74%	86,31%	100,00%
40103	SAN FRANCISCO	Heredia	100,00%	100,00%	95,70%	86,31%	100,00%
40104	ULLOA	Heredia	84,47%	94,39%	93,37%	82,40%	100,00%

Código	Nombre del Distrito	Nombre del Cantón	Área de cobertura (Artículo 41) (%)	Porcentaje llamadas no exitosas (Artículo 35) (%)	Porcentaje llamadas interrumpidas (Artículo 40) (%)	Calidad de voz (Artículo 36) (%)	Tiempo de establecimiento de llamada (Artículo 37) (%)
40105	VARABLANCA	Heredia	100,00%	100,00%	88,89%	100,00%	100,00%
40201	BARVA	Barva	84,74%	100,00%	85,71%	67,86%	100,00%
40202	SAN PEDRO	Barva	100,00%	80,00%	100,00%	71,43%	90,91%
40203	SAN PABLO	Barva	100,00%	100,00%	100,00%	89,47%	100,00%
40204	SAN ROQUE	Barva	85,78%	100,00%	95,24%	83,02%	100,00%
40205	SANTA LUCÍA	Barva	87,32%	91,18%	94,12%	100,00%	100,00%
40206	SAN JOSÉ DE LA MONTAÑA	Barva	88,26%	100,00%	100,00%	100,00%	100,00%
40301	SANTO DOMINGO	Santo Domingo	86,60%	94,29%	100,00%	100,00%	100,00%
40302	SAN VICENTE	Santo Domingo	100,00%	100,00%	83,33%	82,35%	90,91%
40303	SAN MIGUEL	Santo Domingo	88,88%	100,00%	100,00%	55,56%	100,00%
40304	PARACITO	Santo Domingo	100,00%	100,00%	75,00%	83,33%	100,00%
40305	SANTO TOMÁS	Santo Domingo	83,37%	88,89%	88,89%	81,48%	94,44%
40306	SANTA ROSA	Santo Domingo	100,00%	100,00%	88,89%	81,48%	100,00%
40307	TURES	Santo Domingo	100,00%	100,00%	100,00%	33,33%	50,00%
40308	PARÁ	Santo Domingo	100,00%	100,00%	100,00%	83,33%	85,71%
40401	SANTA BÁRBARA	Santa Bárbara	100,00%	100,00%	95,24%	90,63%	100,00%
40402	SAN PEDRO	Santa Bárbara	100,00%	100,00%	78,57%	90,00%	94,74%
40403	SAN JUAN	Santa Bárbara	100,00%	92,86%	100,00%	65,22%	93,75%
40404	JESÚS	Santa Bárbara	87,79%	90,00%	70,00%	90,00%	92,31%
40405	SANTO DOMINGO	Santa Bárbara	100,00%	77,78%	77,78%	83,33%	100,00%
40406	PURABÁ	Santa Bárbara	100,00%	100,00%	100,00%	75,00%	100,00%
40501	SAN RAFAEL	San Rafael	87,65%	82,61%	86,96%	79,41%	100,00%
40502	SAN JOSECITO	San Rafael	89,71%	91,30%	100,00%	92,31%	100,00%
40503	SANTIAGO	San Rafael	81,28%	100,00%	100,00%	84,62%	100,00%
40504	ÁNGELES	San Rafael	100,00%	77,42%	96,77%	68,42%	100,00%
40505	CONCEPCIÓN	San Rafael	74,94%	100,00%	60,00%	50,00%	100,00%

Código	Nombre del Distrito	Nombre del Cantón	Área de cobertura (Artículo 41) (%)	Porcentaje llamadas no exitosas (Artículo 35) (%)	Porcentaje llamadas interrumpidas (Artículo 40) (%)	Calidad de voz (Artículo 36) (%)	Tiempo de establecimiento de llamada (Artículo 37) (%)
40601	SAN ISIDRO	San Isidro	100,00%	100,00%	100,00%	70,00%	100,00%
40602	SAN JOSÉ	San Isidro	74,72%	93,33%	93,33%	50,00%	94,12%
40603	CONCEPCIÓN	San Isidro	NR	NR	NR	NR	NR
40604	SAN FRANCISCO	San Isidro	86,38%	75,00%	100,00%	85,71%	100,00%
40701	SAN ANTONIO	Belén	86,76%	82,35%	92,16%	81,44%	92,19%
40702	LA RIBERA	Belén	100,00%	92,91%	97,64%	88,26%	100,00%
40703	LA ASUNCIÓN	Belén	100,00%	95,00%	90,00%	83,61%	100,00%
40801	SAN JOAQUÍN	Flores	100,00%	95,00%	96,67%	91,26%	100,00%
40802	BARRANTES	Flores	89,42%	86,67%	93,33%	89,66%	92,86%
40803	LLORENTE	Flores	100,00%	100,00%	95,29%	90,80%	100,00%
40901	SAN PABLO	San Pablo	85,92%	92,59%	96,30%	83,91%	100,00%
40902	RINCÓN DE SABANILLA	San Pablo	89,56%	100,00%	92,59%	88,06%	90,70%
41001	PUERTO VIEJO	Sarapiquí	100,00%	85,05%	100,00%	100,00%	80,37%
41002	LA VIRGEN	Sarapiquí	100,00%	80,00%	100,00%	71,43%	100,00%
41003	LAS HORQUETAS	Sarapiquí	86,74%	93,10%	96,55%	78,57%	92,59%
41004	LLANURAS DEL GASPAR	Sarapiquí	NR	100,00%	100,00%	NR	0,00%
41005	CUREÑA	Sarapiquí	NR	NR	NR	NR	NR
50101	LIBERIA	Liberia	100,00%	100,00%	100,00%	74,71%	100,00%
50102	CAÑAS DULCES	Liberia	100,00%	100,00%	100,00%	86,67%	100,00%
50103	MAYORGA	Liberia	80,55%	100,00%	83,33%	69,23%	100,00%
50104	NACASCOLO	Liberia	100,00%	100,00%	97,30%	82,61%	100,00%
50105	CURUBANDÉ	Liberia	81,24%	100,00%	100,00%	91,30%	90,32%
50201	NICOYA	Nicoya	100,00%	87,40%	100,00%	85,09%	100,00%
50202	MANSIÓN	Nicoya	100,00%	100,00%	96,15%	80,00%	100,00%
50203	SAN ANTONIO	Nicoya	100,00%	83,33%	100,00%	60,00%	100,00%
50204	QUEBRADA HONDA	Nicoya	66,26%	100,00%	80,00%	62,50%	100,00%

Código	Nombre del Distrito	Nombre del Cantón	Área de cobertura (Artículo 41) (%)	Porcentaje llamadas no exitosas (Artículo 35) (%)	Porcentaje llamadas interrumpidas (Artículo 40) (%)	Calidad de voz (Artículo 36) (%)	Tiempo de establecimiento de llamada (Artículo 37) (%)
50205	SÁMARA	Nicoya	100,00%	100,00%	100,00%	100,00%	94,12%
50206	NOSARA	Nicoya	44,44%	NR	NR	NR	NR
50207	BELÉN DE NOSARITA	Nicoya	NR	NR	NR	NR	NR
50301	SANTA CRUZ	Santa Cruz	100,00%	85,93%	100,00%	76,19%	100,00%
50302	BOLSÓN	Santa Cruz	25,00%	NR	NR	NR	NR
50303	VEINTISIETE DE ABRIL	Santa Cruz	100,00%	94,44%	94,44%	70,59%	100,00%
50304	TEMPATE	Santa Cruz	100,00%	100,00%	100,00%	84,21%	100,00%
50305	CARTAGENA	Santa Cruz	81,95%	100,00%	100,00%	62,50%	100,00%
50306	CUAJINIQUIL	Santa Cruz	84,61%	100,00%	100,00%	NR	100,00%
50307	DIRIÁ	Santa Cruz	100,00%	NR	NR	66,67%	100,00%
50308	CABO VELAS	Santa Cruz	100,00%	91,67%	95,83%	94,44%	82,61%
50309	TAMARINDO	Santa Cruz	100,00%	94,74%	97,37%	74,58%	100,00%
50401	BAGACES	Bagaces	100,00%	93,62%	100,00%	79,41%	100,00%
50402	LA FORTUNA	Bagaces	100,00%	100,00%	100,00%	60,00%	100,00%
50403	MOGOTE	Bagaces	100,00%	100,00%	100,00%	75,00%	100,00%
50404	RÍO NARANJO	Bagaces	100,00%	100,00%	100,00%	100,00%	100,00%
50501	FILADELFIA	Carrillo	81,88%	100,00%	96,43%	100,00%	100,00%
50502	PALMIRA	Carrillo	100,00%	100,00%	97,26%	72,00%	100,00%
50503	SARDINAL	Carrillo	100,00%	100,00%	97,10%	83,20%	100,00%
50504	BELÉN	Carrillo	86,46%	92,16%	100,00%	76,00%	100,00%
50601	CAÑAS	Cañas	100,00%	87,14%	100,00%	92,16%	100,00%
50602	PALMIRA	Cañas	85,16%	NR	NR	100,00%	NR
50603	SAN MIGUEL	Cañas	100,00%	95,00%	100,00%	88,89%	91,30%
50604	BEBEDERO	Cañas	NR	NR	NR	NR	NR
50605	POROZAL	Cañas	80,00%	NR	NR	NR	NR
50701	LAS JUNTAS	Abangares	100,00%	89,83%	100,00%	100,00%	100,00%

Código	Nombre del Distrito	Nombre del Cantón	Área de cobertura (Artículo 41) (%)	Porcentaje llamadas no exitosas (Artículo 35) (%)	Porcentaje llamadas interrumpidas (Artículo 40) (%)	Calidad de voz (Artículo 36) (%)	Tiempo de establecimiento de llamada (Artículo 37) (%)
50702	SIERRA	Abangares	78,62%	100,00%	66,67%	50,00%	66,67%
50703	SAN JUAN	Abangares	79,66%	66,67%	100,00%	50,00%	87,50%
50704	COLORADO	Abangares	82,92%	100,00%	100,00%	50,00%	100,00%
50801	TILARAN	Tilarán	100,00%	100,00%	97,93%	84,21%	100,00%
50802	QUEBRADA GRANDE	Tilarán	100,00%	NR	NR	NR	NR
50803	TRONADORA	Tilarán	100,00%	93,75%	93,75%	83,33%	93,75%
50804	SANTA ROSA	Tilarán	100,00%	100,00%	100,00%	100,00%	100,00%
50805	LÍBANO	Tilarán	NR	NR	NR	NR	NR
50806	TIERRAS MORENAS	Tilarán	100,00%	100,00%	100,00%	77,78%	100,00%
50807	ARENAL	Tilarán	100,00%	86,67%	96,67%	100,00%	100,00%
50901	CARMONA	Nandayure	100,00%	100,00%	100,00%	88,89%	100,00%
50902	SANTA RITA	Nandayure	88,93%	100,00%	100,00%	100,00%	100,00%
50903	ZAPOTAL	Nandayure	NR	NR	NR	100,00%	NR
50904	SAN PABLO	Nandayure	100,00%	100,00%	100,00%	100,00%	100,00%
50905	PORVENIR	Nandayure	NR	NR	NR	NR	NR
50906	BEJUCO	Nandayure	100,00%	100,00%	100,00%	100,00%	100,00%
51001	LA CRUZ	La Cruz	100,00%	100,00%	97,56%	75,00%	100,00%
51002	SANTA CECILIA	La Cruz	100,00%	100,00%	100,00%	73,68%	100,00%
51003	LA GARITA	La Cruz	100,00%	100,00%	100,00%	71,43%	100,00%
51004	SANTA ELENA	La Cruz	100,00%	100,00%	87,50%	75,00%	100,00%
51101	HOJANCHA	Hojancha	100,00%	100,00%	100,00%	66,67%	100,00%
51102	MONTE ROMO	Hojancha	NR	NR	NR	NR	NR
51103	PUERTO CARRILLO	Hojancha	100,00%	100,00%	100,00%	100,00%	100,00%
51104	HUACAS	Hojancha	NR	NR	NR	NR	NR
60101	PUNTARENAS	Puntarenas	100,00%	100,00%	100,00%	80,17%	100,00%
60102	PITAHAYA	Puntarenas	100,00%	100,00%	88,89%	85,71%	100,00%

Código	Nombre del Distrito	Nombre del Cantón	Área de cobertura (Artículo 41) (%)	Porcentaje llamadas no exitosas (Artículo 35) (%)	Porcentaje llamadas interrumpidas (Artículo 40) (%)	Calidad de voz (Artículo 36) (%)	Tiempo de establecimiento de llamada (Artículo 37) (%)
60103	CHOMES	Puntarenas	100,00%	100,00%	93,75%	54,05%	100,00%
60104	LEPANTO	Puntarenas	85,31%	100,00%	96,00%	82,76%	100,00%
60105	PAQUERA	Puntarenas	100,00%	100,00%	100,00%	82,86%	100,00%
60106	MANZANILLO	Puntarenas	100,00%	100,00%	100,00%	66,67%	100,00%
60107	GUACIMAL	Puntarenas	77,11%	100,00%	33,33%	0,00%	100,00%
60108	BARRANCA	Puntarenas	73,73%	100,00%	100,00%	50,00%	93,75%
60109	MONTE VERDE	Puntarenas	100,00%	88,89%	100,00%	71,67%	93,18%
60110	ISLA DEL COCO	Puntarenas	NR	NR	NR	NR	NR
60111	CÓBANO	Puntarenas	100,00%	100,00%	100,00%	81,82%	100,00%
60112	CHACARITA	Puntarenas	100,00%	100,00%	100,00%	57,14%	88,89%
60113	CHIRA	Puntarenas	NR	NR	NR	NR	NR
60114	ACAPULCO	Puntarenas	100,00%	100,00%	95,65%	82,35%	100,00%
60115	EL ROBLE	Puntarenas	100,00%	100,00%	100,00%	85,58%	100,00%
60116	ARANCIBIA	Puntarenas	NR	NR	NR	NR	NR
60201	ESPÍRITU SANTO	Esparza	89,81%	100,00%	95,00%	69,23%	85,71%
60202	SAN JUAN GRANDE	Esparza	78,67%	100,00%	100,00%	0,00%	100,00%
60203	MACACONA	Esparza	100,00%	100,00%	100,00%	91,67%	100,00%
60204	SAN RAFAEL	Esparza	100,00%	NR	NR	100,00%	NR
60205	SAN JERÓNIMO	Esparza	NR	100,00%	100,00%	75,00%	100,00%
60206	CALDERA	Esparza	100,00%	100,00%	93,10%	77,27%	100,00%
60301	BUENOS AIRES	Buenos Aires	100,00%	100,00%	100,00%	83,11%	100,00%
60302	VOLCÁN	Buenos Aires	100,00%	50,00%	100,00%	77,78%	66,67%
60303	POTRERO GRANDE	Buenos Aires	100,00%	100,00%	100,00%	100,00%	92,86%
60304	BORUCA	Buenos Aires	NR	NR	NR	NR	NR
60305	PILAS	Buenos Aires	NR	NR	NR	NR	NR
60306	COLINAS	Buenos Aires	NR	NR	NR	NR	NR

Código	Nombre del Distrito	Nombre del Cantón	Área de cobertura (Artículo 41) (%)	Porcentaje llamadas no exitosas (Artículo 35) (%)	Porcentaje llamadas interrumpidas (Artículo 40) (%)	Calidad de voz (Artículo 36) (%)	Tiempo de establecimiento de llamada (Artículo 37) (%)
60307	CHÁNGUENA	Buenos Aires	NR	NR	NR	NR	NR
60308	BIOLLEY	Buenos Aires	100,00%	92,31%	100,00%	83,33%	100,00%
60309	BRUNKA	Buenos Aires	100,00%	85,00%	100,00%	71,43%	94,44%
60401	MIRAMAR	Montes de Oro	100,00%	100,00%	100,00%	88,24%	100,00%
60402	LA UNIÓN	Montes de Oro	NR	NR	NR	NR	NR
60403	SAN ISIDRO	Montes de Oro	100,00%	86,67%	100,00%	78,57%	100,00%
60501	PUERTO CORTÉS	Osa	100,00%	100,00%	100,00%	81,82%	93,94%
60502	PALMAR	Osa	100,00%	100,00%	100,00%	70,37%	100,00%
60503	SIERPE	Osa	100,00%	100,00%	100,00%	71,43%	90,91%
60504	BAHÍA BALLENA	Osa	100,00%	100,00%	100,00%	80,00%	100,00%
60505	PIEDRAS BLANCAS	Osa	100,00%	90,63%	96,88%	84,38%	92,42%
60506	BAHÍA DRAKE	Osa	NR	NR	NR	NR	NR
60601	QUEPOS	Quepos	100,00%	100,00%	100,00%	80,45%	100,00%
60602	SAVEGRE	Quepos	100,00%	96,00%	100,00%	67,35%	100,00%
60603	NARANJITO	Quepos	100,00%	100,00%	100,00%	81,82%	100,00%
60701	GOLFITO	Golfito	100,00%	96,30%	100,00%	91,11%	100,00%
60702	PUERTO JIMÉNEZ	Golfito	100,00%	100,00%	95,24%	82,86%	100,00%
60703	GUAYCARÁ	Golfito	100,00%	92,05%	95,45%	81,25%	100,00%
60704	PAVÓN	Golfito	84,33%	94,12%	94,12%	80,00%	94,74%
60801	SAN VITO	Coto Brus	100,00%	100,00%	100,00%	74,75%	100,00%
60802	SABALITO	Coto Brus	100,00%	87,80%	100,00%	71,43%	100,00%
60803	AGUABUENA	Coto Brus	100,00%	87,30%	100,00%	73,91%	100,00%
60804	LIMONCITO	Coto Brus	80,67%	100,00%	100,00%	100,00%	100,00%
60805	PITTIER	Coto Brus	NR	NR	NR	NR	NR
60806	GUTIÉRREZ BRAUN	Coto Brus	NR	NR	NR	NR	NR
60901	PARRITA	Parrita	100,00%	100,00%	100,00%	82,01%	100,00%

Código	Nombre del Distrito	Nombre del Cantón	Área de cobertura (Artículo 41) (%)	Porcentaje llamadas no exitosas (Artículo 35) (%)	Porcentaje llamadas interrumpidas (Artículo 40) (%)	Calidad de voz (Artículo 36) (%)	Tiempo de establecimiento de llamada (Artículo 37) (%)
61001	CORREDOR	Corredores	100,00%	72,49%	100,00%	86,30%	100,00%
61002	LA CUESTA	Corredores	100,00%	100,00%	100,00%	60,00%	100,00%
61003	CANOAS	Corredores	100,00%	90,91%	100,00%	92,31%	100,00%
61004	LAUREL	Corredores	100,00%	96,30%	100,00%	75,00%	100,00%
61101	JACÓ	Garabito	100,00%	100,00%	100,00%	77,33%	100,00%
61102	TÁRCOLES	Garabito	79,38%	86,11%	97,22%	90,63%	88,89%
70101	LIMÓN	Limón	100,00%	100,00%	100,00%	80,38%	100,00%
70102	VALLE LA ESTRELLA	Limón	77,89%	75,00%	100,00%	100,00%	94,29%
70103	RÍO BLANCO	Limón	100,00%	100,00%	100,00%	68,42%	100,00%
70104	MATAMA	Limón	86,99%	93,55%	93,55%	75,00%	86,67%
70201	GUÁPILES	Pococí	100,00%	89,39%	100,00%	74,51%	100,00%
70202	JIMÉNEZ	Pococí	100,00%	91,18%	100,00%	86,36%	100,00%
70203	RITA	Pococí	76,34%	100,00%	100,00%	100,00%	88,89%
70204	ROXANA	Pococí	100,00%	100,00%	100,00%	66,67%	100,00%
70205	CARIARI	Pococí	73,95%	100,00%	100,00%	80,00%	91,67%
70206	COLORADO	Pococí	NR	NR	NR	100,00%	NR
70207	LA COLONIA	Pococí	44,44%	50,00%	100,00%	0,00%	100,00%
70301	SIQUIRRES	Siquirres	100,00%	94,29%	96,19%	87,93%	94,35%
70302	PACUARITO	Siquirres	100,00%	90,00%	100,00%	100,00%	88,89%
70303	FLORIDA	Siquirres	100,00%	100,00%	100,00%	NR	100,00%
70304	GERMANIA	Siquirres	88,71%	80,00%	100,00%	66,67%	100,00%
70305	EL CAIRO	Siquirres	100,00%	100,00%	88,89%	100,00%	100,00%
70306	LA ALEGRÍA	Siquirres	73,76%	100,00%	100,00%	100,00%	100,00%
70401	BRATSI	Talamanca	100,00%	100,00%	100,00%	88,10%	100,00%
70402	SIXAOLA	Talamanca	100,00%	93,33%	100,00%	88,24%	100,00%
70403	CAHUITA	Talamanca	80,74%	100,00%	100,00%	92,86%	74,47%

Código	Nombre del Distrito	Nombre del Cantón	Área de cobertura (Artículo 41) (%)	Porcentaje llamadas no exitosas (Artículo 35) (%)	Porcentaje llamadas interrumpidas (Artículo 40) (%)	Calidad de voz (Artículo 36) (%)	Tiempo de establecimiento de llamada (Artículo 37) (%)
70404	TELIRE	Talamanca	NR	NR	NR	NR	NR
70501	MATINA	Matina	77,42%	75,00%	75,00%	50,00%	100,00%
70502	BATÁN	Matina	86,13%	100,00%	75,00%	100,00%	100,00%
70503	CARRANDI	Matina	84,49%	100,00%	100,00%	66,67%	100,00%
70601	GUÁCIMO	Guácimo	83,62%	86,96%	95,65%	87,50%	92,31%
70602	MERCEDES	Guácimo	60,72%	100,00%	100,00%	100,00%	87,50%
70603	POCORA	Guácimo	100,00%	100,00%	100,00%	100,00%	66,67%
70604	RÍO JIMÉNEZ	Guácimo	81,16%	100,00%	100,00%	100,00%	100,00%
70605	DUACARÍ	Guácimo	NR	NR	NR	NR	NR

Tabla 24. Porcentajes cumplimiento para los indicadores de calidad de área de cobertura, llamadas no exitosas, llamadas interrumpidas, tiempo de establecimiento de llamada, calidad de voz, retardo local y de desempeño promedio respecto a la velocidad de descarga y envío contratada, velocidad de descarga y envío promedio, por distritos para la red 3G de ICE[40]

Código	Nombre del Distrito	Nombre del Cantón	Área de cobertura (Artículo 41) (%)	Porcentaje llamadas no exitosas (Artículo 35) (%)	Porcentaje llamadas interrumpidas (Artículo 40) (%)	Calidad de voz (Artículo 36) (%)	Tiempo de establecimiento de llamada (Artículo 37) (%)	Retardo Local (Artículo 44) (%)	Relación velocidad de descarga medida respecto aprovisionada (Artículo 46) (%)	Relación velocidad de envío medida respecto aprovisionada (Artículo 46) (%)
10101	EL CARMEN	San José	100,00%	95,35%	100,00%	90,83%	100,00%	100,00%	100,00%	100,00%
10102	MERCED	San José	100,00%	100,00%	100,00%	89,75%	93,67%	94,65%	100,00%	100,00%
10103	HOSPITAL	San José	100,00%	100,00%	100,00%	88,62%	100,00%	94,46%	100,00%	100,00%
10104	CATEDRAL	San José	100,00%	100,00%	100,00%	84,73%	100,00%	100,00%	100,00%	100,00%
10105	ZAPOTE	San José	100,00%	100,00%	100,00%	86,80%	100,00%	94,22%	100,00%	100,00%
10106	SAN FRANCISCO DE DOS RÍOS	San José	100,00%	100,00%	100,00%	79,68%	100,00%	100,00%	100,00%	100,00%
10107	URUCA	San José	100,00%	100,00%	96,74%	91,88%	94,03%	91,84%	100,00%	100,00%
10108	MATA REDONDA	San José	100,00%	100,00%	96,69%	88,74%	100,00%	93,80%	100,00%	100,00%

[40] **(*) Nota: NR significa que no se registran datos del indicador en cuestión para el distrito o ruta correspondiente.**

Código	Nombre del Distrito	Nombre del Cantón	Área de cobertura (Artículo 41) (%)	Porcentaje llamadas no exitosas (Artículo 35) (%)	Porcentaje llamadas interrumpidas (Artículo 40) (%)	Calidad de voz (Artículo 36) (%)	Tiempo de establecimiento de llamada (Artículo 37) (%)	Retardo Local (Artículo 44) (%)	Relación velocidad de descarga medida respecto aprovisionada (Artículo 46) (%)	Relación velocidad de envío medida respecto aprovisionada (Artículo 46) (%)
10109	PAVAS	San José	100,00%	93,24%	100,00%	90,88%	94,61%	92,93%	100,00%	100,00%
10110	HATILLO	San José	100,00%	100,00%	96,75%	86,80%	100,00%	94,61%	100,00%	100,00%
10111	SAN SEBASTIÁN	San José	100,00%	100,00%	100,00%	89,20%	100,00%	100,00%	100,00%	100,00%
10201	ESCAZÚ	Escazú	100,00%	91,30%	100,00%	89,28%	100,00%	94,07%	100,00%	100,00%
10202	SAN ANTONIO	Escazú	100,00%	90,00%	95,00%	82,52%	100,00%	87,57%	100,00%	100,00%
10203	SAN RAFAEL	Escazú	100,00%	100,00%	100,00%	87,05%	94,75%	87,42%	100,00%	100,00%
10301	DESAMPARADOS	Desamparados	100,00%	100,00%	100,00%	93,55%	94,96%	100,00%	100,00%	100,00%
10302	SAN MIGUEL	Desamparados	100,00%	100,00%	100,00%	82,35%	91,30%	93,42%	100,00%	100,00%
10303	SAN JUAN DE DIOS	Desamparados	89,51%	100,00%	100,00%	93,33%	100,00%	84,68%	100,00%	100,00%
10304	SAN RAFAEL ARRIBA	Desamparados	100,00%	100,00%	100,00%	83,75%	100,00%	88,28%	100,00%	100,00%
10305	SAN ANTONIO	Desamparados	100,00%	95,24%	95,24%	100,00%	100,00%	93,43%	100,00%	100,00%
10306	FRAILES	Desamparados	100,00%	100,00%	100,00%	66,67%	100,00%	100,00%	33,33%	100,00%
10307	PATARRÁ	Desamparados	100,00%	100,00%	92,31%	81,82%	92,86%	91,49%	100,00%	100,00%
10308	SAN CRISTOBAL	Desamparados	100,00%	100,00%	100,00%	76,47%	75,00%	94,44%	47,37%	100,00%
10309	ROSARIO	Desamparados	89,58%	NR	NR	100,00%	100,00%	92,31%	NR	100,00%
10310	DAMAS	Desamparados	100,00%	100,00%	93,33%	100,00%	100,00%	92,58%	100,00%	100,00%
10311	SAN RAFAEL ABAJO	Desamparados	100,00%	100,00%	97,67%	85,83%	100,00%	93,80%	100,00%	100,00%
10312	GRAVILIAS	Desamparados	100,00%	100,00%	93,75%	73,17%	90,00%	91,60%	100,00%	100,00%
10313	LOS GUIDO	Desamparados	100,00%	100,00%	100,00%	100,00%	0,00%	100,00%	100,00%	100,00%
10401	SANTIAGO	Puriscal	79,34%	100,00%	100,00%	90,00%	100,00%	100,00%	100,00%	100,00%
10402	MERCEDES SUR	Puriscal	84,02%	80,00%	80,00%	85,71%	100,00%	100,00%	20,00%	40,00%
10403	BARBACOAS	Puriscal	NR	100,00%	80,00%	0,00%	100,00%	NR	NR	NR
10404	GRIFO ALTO	Puriscal	100,00%	100,00%	100,00%	100,00%	100,00%	NR	100,00%	NR
10405	SAN RAFAEL	Puriscal	63,51%	100,00%	100,00%	80,00%	100,00%	100,00%	100,00%	100,00%

Código	Nombre del Distrito	Nombre del Cantón	Área de cobertura (Artículo 41) (%)	Porcentaje llamadas no exitosas (Artículo 35) (%)	Porcentaje llamadas interrumpidas (Artículo 40) (%)	Calidad de voz (Artículo 36) (%)	Tiempo de establecimiento de llamada (Artículo 37) (%)	Retardo Local (Artículo 44) (%)	Relación velocidad de descarga medida respecto aprovisionada (Artículo 46) (%)	Relación velocidad de envío medida respecto aprovisionada (Artículo 46) (%)
10406	CANDELARITA	Puriscal	NR	100,00%	100,00%	0,00%	100,00%	NR	NR	NR
10407	DESAMPARADITOS	Puriscal	NR	NR	NR	0,00%	NR	NR	NR	NR
10408	SAN ANTONIO	Puriscal	100,00%	100,00%	86,36%	92,59%	100,00%	100,00%	100,00%	100,00%
10409	CHIRES	Puriscal	75,00%	100,00%	100,00%	0,00%	100,00%	NR	NR	100,00%
10501	SAN MARCOS	Tarrazú	100,00%	100,00%	100,00%	91,67%	100,00%	92,08%	100,00%	100,00%
10502	SAN LORENZO	Tarrazú	100,00%	100,00%	100,00%	100,00%	100,00%	100,00%	33,33%	100,00%
10503	SAN CARLOS	Tarrazú	NR	100,00%	100,00%	100,00%	NR	NR	NR	NR
10601	ASERRÍ	Aserrí	100,00%	100,00%	100,00%	93,02%	100,00%	93,16%	100,00%	100,00%
10602	TARBACA	Aserrí	100,00%	87,50%	100,00%	90,00%	100,00%	82,22%	40,00%	100,00%
10603	VUELTA DE JORCO	Aserrí	85,92%	100,00%	100,00%	100,00%	100,00%	66,67%	100,00%	100,00%
10604	SAN GABRIEL	Aserrí	100,00%	100,00%	50,00%	100,00%	100,00%	94,26%	100,00%	100,00%
10605	LEGUA	Aserrí	NR	NR	NR	NR	NR	NR	NR	NR
10606	MONTERREY	Aserrí	NR	NR	NR	NR	NR	NR	NR	NR
10607	SALITRILLOS	Aserrí	100,00%	100,00%	100,00%	100,00%	88,89%	100,00%	100,00%	100,00%
10701	COLÓN	Mora	100,00%	100,00%	94,12%	92,75%	100,00%	100,00%	100,00%	100,00%
10702	GUAYABO	Mora	100,00%	100,00%	100,00%	83,33%	100,00%	100,00%	100,00%	100,00%
10703	TABARCIA	Mora	100,00%	100,00%	66,67%	100,00%	100,00%	100,00%	0,00%	100,00%
10704	PIEDRAS NEGRAS	Mora	NR	NR	NR	NR	NR	NR	NR	NR
10705	PICAGRES	Mora	NR	NR	NR	0,00%	NR	NR	NR	NR
10706	JARIS	Mora	100,00%	NR	NR	100,00%	NR	100,00%	100,00%	100,00%
10707	QUITIRRISI	Mora	100,00%	100,00%	75,00%	88,89%	100,00%	84,38%	100,00%	NR
10801	GUADALUPE	Goicoechea	100,00%	95,98%	100,00%	94,01%	94,19%	100,00%	100,00%	100,00%
10802	SAN FRANCISCO	Goicoechea	100,00%	100,00%	100,00%	90,00%	93,48%	100,00%	100,00%	100,00%
10803	CALLE BLANCOS	Goicoechea	87,25%	100,00%	100,00%	92,91%	100,00%	100,00%	100,00%	100,00%

Código	Nombre del Distrito	Nombre del Cantón	Área de cobertura (Artículo 41) (%)	Porcentaje llamadas no exitosas (Artículo 35) (%)	Porcentaje llamadas interrumpidas (Artículo 40) (%)	Calidad de voz (Artículo 36) (%)	Tiempo de establecimiento de llamada (Artículo 37) (%)	Retardo Local (Artículo 44) (%)	Relación velocidad de descarga medida respecto aprovisionada (Artículo 46) (%)	Relación velocidad de envío medida respecto aprovisionada (Artículo 46) (%)
10804	MATA DE PLÁTANO	Goicoechea	100,00%	100,00%	100,00%	76,00%	94,44%	88,48%	100,00%	100,00%
10805	IPÍS	Goicoechea	100,00%	90,91%	95,45%	93,18%	90,00%	100,00%	100,00%	100,00%
10806	RANCHO REDONDO	Goicoechea	84,62%	100,00%	50,00%	100,00%	100,00%	NR	100,00%	100,00%
10807	PURRAL	Goicoechea	100,00%	100,00%	92,31%	93,33%	93,33%	100,00%	100,00%	100,00%
10901	SANTA ANA	Santa Ana	100,00%	96,10%	96,75%	87,57%	94,92%	87,91%	100,00%	100,00%
10902	SALITRAL	Santa Ana	100,00%	100,00%	100,00%	100,00%	100,00%	93,88%	26,67%	100,00%
10903	POZOS	Santa Ana	100,00%	96,40%	100,00%	88,34%	94,91%	91,96%	100,00%	100,00%
10904	URUCA	Santa Ana	100,00%	100,00%	96,82%	86,88%	100,00%	87,18%	42,52%	100,00%
10905	PIEDADES	Santa Ana	84,20%	85,82%	100,00%	89,12%	93,42%	91,49%	100,00%	100,00%
10906	BRASIL	Santa Ana	100,00%	88,00%	96,00%	90,24%	100,00%	93,04%	100,00%	100,00%
11001	ALAJUELITA	Alajuelita	100,00%	100,00%	96,15%	83,78%	100,00%	94,15%	100,00%	100,00%
11002	SAN JOSECITO	Alajuelita	88,58%	75,00%	100,00%	90,91%	100,00%	92,68%	16,67%	100,00%
11003	SAN ANTONIO	Alajuelita	100,00%	100,00%	0,00%	0,00%	100,00%	68,12%	100,00%	NR
11004	CONCEPCIÓN	Alajuelita	100,00%	100,00%	100,00%	84,21%	100,00%	80,81%	100,00%	100,00%
11005	SAN FELIPE	Alajuelita	100,00%	100,00%	97,37%	90,16%	88,37%	87,34%	100,00%	100,00%
11101	SAN ISIDRO	Vázquez de Coronado	100,00%	100,00%	100,00%	93,48%	93,55%	100,00%	100,00%	100,00%
11102	SAN RAFAEL	Vázquez de Coronado	84,75%	100,00%	100,00%	85,71%	100,00%	89,34%	100,00%	100,00%
11103	DULCE NOMBRE DE JESÚS	Vázquez de Coronado	100,00%	100,00%	100,00%	100,00%	100,00%	100,00%	100,00%	100,00%
11104	PATALILLO	Vázquez de Coronado	100,00%	96,00%	100,00%	92,68%	100,00%	100,00%	100,00%	100,00%
11105	CASCAJAL	Vázquez de Coronado	100,00%	100,00%	0,00%	66,67%	100,00%	78,00%	NR	100,00%
11201	SAN IGNACIO	Acosta	100,00%	100,00%	100,00%	100,00%	71,43%	100,00%	20,00%	100,00%
11202	GUAITIL	Acosta	#N/D	NR	NR	NR	NR	NR	NR	NR
11203	PALMICHAL	Acosta	82,98%	80,00%	100,00%	100,00%	100,00%	100,00%	0,00%	100,00%
11204	CANGREJAL	Acosta	100,00%	100,00%	100,00%	0,00%	NR	100,00%	0,00%	100,00%

Código	Nombre del Distrito	Nombre del Cantón	Área de cobertura (Artículo 41) (%)	Porcentaje llamadas no exitosas (Artículo 35) (%)	Porcentaje llamadas interrumpidas (Artículo 40) (%)	Calidad de voz (Artículo 36) (%)	Tiempo de establecimiento de llamada (Artículo 37) (%)	Retardo Local (Artículo 44) (%)	Relación velocidad de descarga medida respecto aprovisionada (Artículo 46) (%)	Relación velocidad de envío medida respecto aprovisionada (Artículo 46) (%)
11205	SABANILLAS	Acosta	66,67%	100,00%	100,00%	100,00%	NR	83,00%	NR	0,00%
11301	SAN JUAN	Tibás	100,00%	96,15%	100,00%	91,45%	100,00%	94,48%	100,00%	100,00%
11302	CINCO ESQUINAS	Tibás	100,00%	100,00%	100,00%	100,00%	100,00%	100,00%	100,00%	100,00%
11303	ANSELMO LLORENTE	Tibás	100,00%	100,00%	100,00%	88,89%	100,00%	100,00%	100,00%	100,00%
11304	LEÓN XIII	Tibás	75,45%	100,00%	87,50%	80,00%	85,71%	90,29%	100,00%	100,00%
11305	COLIMA	Tibás	100,00%	93,75%	100,00%	92,31%	93,33%	90,78%	100,00%	100,00%
11401	SAN VICENTE	Moravia	100,00%	100,00%	97,78%	89,60%	94,90%	91,92%	100,00%	100,00%
11402	SAN JERÓNIMO	Moravia	87,57%	100,00%	75,00%	75,00%	100,00%	81,36%	100,00%	33,33%
11403	LA TRINIDAD	Moravia	100,00%	100,00%	92,31%	88,24%	100,00%	86,97%	100,00%	100,00%
11501	SAN PEDRO	Montes de Oca	100,00%	95,62%	100,00%	88,36%	100,00%	100,00%	100,00%	100,00%
11502	SABANILLA	Montes de Oca	100,00%	100,00%	96,67%	94,59%	100,00%	94,57%	100,00%	100,00%
11503	MERCEDES	Montes de Oca	100,00%	100,00%	97,37%	91,00%	100,00%	100,00%	100,00%	100,00%
11504	SAN RAFAEL	Montes de Oca	88,67%	93,33%	93,33%	89,47%	87,50%	78,42%	100,00%	100,00%
11601	SAN PABLO	Turrubares	85,71%	80,00%	80,00%	100,00%	75,00%	100,00%	100,00%	100,00%
11602	SAN PEDRO	Turrubares	100,00%	50,00%	50,00%	0,00%	100,00%	NR	NR	100,00%
11603	SAN JUAN DE MATA	Turrubares	83,12%	NR	NR	100,00%	NR	77,21%	100,00%	100,00%
11604	SAN LUIS	Turrubares	100,00%	NR	NR	NR	NR	NR	NR	100,00%
11605	CARARA	Turrubares	87,34%	100,00%	100,00%	100,00%	100,00%	100,00%	100,00%	100,00%
11701	SANTA MARÍA	Dota	100,00%	100,00%	100,00%	92,86%	100,00%	100,00%	100,00%	100,00%
11702	JARDÍN	Dota	63,64%	100,00%	100,00%	NR	NR	100,00%	100,00%	NR
11703	COPEY	Dota	89,27%	80,00%	100,00%	100,00%	50,00%	100,00%	41,18%	100,00%
11801	CURRIDABAT	Curridabat	100,00%	94,26%	100,00%	91,93%	100,00%	90,25%	100,00%	100,00%
11802	GRANADILLA	Curridabat	100,00%	100,00%	100,00%	93,55%	100,00%	93,81%	100,00%	100,00%
11803	SÁNCHEZ	Curridabat	100,00%	87,23%	97,87%	86,21%	100,00%	90,42%	100,00%	100,00%

Código	Nombre del Distrito	Nombre del Cantón	Área de cobertura (Artículo 41) (%)	Porcentaje llamadas no exitosas (Artículo 35) (%)	Porcentaje llamadas interrumpidas (Artículo 40) (%)	Calidad de voz (Artículo 36) (%)	Tiempo de establecimiento de llamada (Artículo 37) (%)	Retardo Local (Artículo 44) (%)	Relación velocidad de descarga medida respecto aprovisionada (Artículo 46) (%)	Relación velocidad de envío medida respecto aprovisionada (Artículo 46) (%)
11804	TIRRASES	Curridabat	100,00%	93,33%	100,00%	70,00%	100,00%	88,14%	100,00%	100,00%
11901	SAN ISIDRO DE EL GENERAL	Pérez Zeledón	82,48%	100,00%	97,97%	88,73%	100,00%	100,00%	100,00%	100,00%
11902	EL GENERAL	Pérez Zeledón	89,58%	100,00%	90,91%	76,92%	100,00%	100,00%	100,00%	100,00%
11903	DANIEL FLORES	Pérez Zeledón	85,18%	93,18%	100,00%	88,89%	100,00%	92,73%	100,00%	100,00%
11904	RIVAS	Pérez Zeledón	100,00%	100,00%	85,71%	66,67%	75,00%	100,00%	100,00%	100,00%
11905	SAN PEDRO	Pérez Zeledón	100,00%	81,82%	100,00%	72,73%	75,00%	100,00%	100,00%	100,00%
11906	PLATANARES	Pérez Zeledón	83,51%	100,00%	50,00%	0,00%	NR	100,00%	100,00%	100,00%
11907	PEJIBAYE	Pérez Zeledón	100,00%	80,00%	100,00%	100,00%	NR	100,00%	33,33%	100,00%
11908	CAJÓN	Pérez Zeledón	78,43%	92,31%	100,00%	81,25%	83,33%	100,00%	100,00%	100,00%
11909	BARÚ	Pérez Zeledón	100,00%	100,00%	75,00%	66,67%	100,00%	82,84%	14,29%	100,00%
11910	RÍO NUEVO	Pérez Zeledón	100,00%	85,71%	100,00%	100,00%	NR	100,00%	33,33%	100,00%
11911	PÁRAMO	Pérez Zeledón	100,00%	100,00%	90,91%	100,00%	92,31%	100,00%	100,00%	100,00%
11912	LA AMISTAD	Pérez Zeledón	100,00%	NR	NR	0,00%	NR	NR	NR	NR
12001	SAN PABLO	León Cortés Castro	100,00%	100,00%	100,00%	100,00%	100,00%	100,00%	100,00%	100,00%
12002	SAN ANDRÉS	León Cortés Castro	NR	100,00%	100,00%	100,00%	100,00%	NR	NR	NR
12003	LLANO BONITO	León Cortés Castro	NR	100,00%	100,00%	0,00%	NR	NR	NR	NR
12004	SAN ISIDRO	León Cortés Castro	NR	NR	NR	NR	NR	NR	NR	NR
12005	SANTA CRUZ	León Cortés Castro	NR	100,00%	100,00%	100,00%	100,00%	NR	NR	NR
12006	SAN ANTONIO	León Cortés Castro	100,00%	100,00%	100,00%	0,00%	100,00%	NR	NR	100,00%
20101	ALAJUELA	Alajuela	100,00%	100,00%	100,00%	93,00%	94,35%	94,54%	100,00%	100,00%
20102	SAN JOSÉ	Alajuela	100,00%	100,00%	97,93%	92,43%	94,32%	94,52%	100,00%	100,00%
20103	CARRIZAL	Alajuela	100,00%	100,00%	85,71%	100,00%	100,00%	100,00%	100,00%	100,00%
20104	SAN ANTONIO	Alajuela	100,00%	100,00%	100,00%	93,90%	100,00%	100,00%	100,00%	100,00%
20105	GUÁCIMA	Alajuela	100,00%	95,35%	93,80%	88,59%	100,00%	91,82%	100,00%	100,00%

Código	Nombre del Distrito	Nombre del Cantón	Área de cobertura (Artículo 41) (%)	Porcentaje llamadas no exitosas (Artículo 35) (%)	Porcentaje llamadas interrumpidas (Artículo 40) (%)	Calidad de voz (Artículo 36) (%)	Tiempo de establecimiento de llamada (Artículo 37) (%)	Retardo Local (Artículo 44) (%)	Relación velocidad de descarga medida respecto aprovisionada (Artículo 46) (%)	Relación velocidad de envío medida respecto aprovisionada (Artículo 46) (%)
20106	SAN ISIDRO	Alajuela	100,00%	94,74%	94,74%	91,28%	92,86%	93,22%	100,00%	100,00%
20107	SABANILLA	Alajuela	100,00%	91,67%	91,67%	85,71%	100,00%	92,15%	100,00%	100,00%
20108	SAN RAFAEL	Alajuela	100,00%	94,37%	97,18%	88,27%	92,11%	92,98%	100,00%	100,00%
20109	RÍO SEGUNDO	Alajuela	100,00%	100,00%	100,00%	91,97%	94,31%	92,98%	100,00%	100,00%
20110	DESAMPARADOS	Alajuela	100,00%	96,30%	96,83%	91,84%	90,63%	94,24%	100,00%	100,00%
20111	TURRÚCARES	Alajuela	100,00%	100,00%	88,46%	100,00%	100,00%	88,45%	100,00%	100,00%
20112	TAMBOR	Alajuela	100,00%	88,10%	95,24%	93,65%	93,75%	89,86%	100,00%	100,00%
20113	GARITA	Alajuela	88,43%	82,35%	88,24%	83,33%	100,00%	83,87%	44,44%	100,00%
20114	SARAPIQUÍ	Alajuela	100,00%	100,00%	100,00%	75,00%	100,00%	100,00%	0,00%	100,00%
20201	SAN RAMÓN	San Ramón	100,00%	100,00%	100,00%	100,00%	100,00%	100,00%	100,00%	100,00%
20202	SANTIAGO	San Ramón	100,00%	87,50%	100,00%	100,00%	100,00%	100,00%	100,00%	100,00%
20203	SAN JUAN	San Ramón	100,00%	100,00%	100,00%	100,00%	100,00%	100,00%	100,00%	100,00%
20204	PIEDADES NORTE	San Ramón	100,00%	100,00%	100,00%	100,00%	100,00%	100,00%	25,00%	100,00%
20205	PIEDADES SUR	San Ramón	73,23%	NR	NR	NR	NR	100,00%	NR	NR
20206	SAN RAFAEL	San Ramón	100,00%	85,71%	100,00%	100,00%	75,00%	89,24%	100,00%	100,00%
20207	SAN ISIDRO	San Ramón	100,00%	100,00%	100,00%	40,00%	100,00%	80,41%	0,00%	100,00%
20208	ÁNGELES	San Ramón	82,84%	NR	NR	100,00%	100,00%	84,00%	100,00%	100,00%
20209	ALFARO	San Ramón	100,00%	100,00%	100,00%	100,00%	100,00%	89,83%	100,00%	NR
20210	VOLIO	San Ramón	100,00%	100,00%	100,00%	100,00%	100,00%	100,00%	0,00%	100,00%
20211	CONCEPCIÓN	San Ramón	100,00%	NR	NR	NR	NR	NR	NR	NR
20212	ZAPOTAL	San Ramón	#N/D	NR	NR	NR	NR	NR	NR	NR
20213	PEÑAS BLANCAS	San Ramón	100,00%	100,00%	100,00%	100,00%	100,00%	77,57%	100,00%	100,00%
20214	SAN LORENZO	San Ramón	74,07%	100,00%	100,00%	0,00%	100,00%	100,00%	0,00%	100,00%
20301	GRECIA	Grecia	100,00%	100,00%	97,06%	77,67%	94,92%	94,79%	100,00%	100,00%

Código	Nombre del Distrito	Nombre del Cantón	Área de cobertura (Artículo 41) (%)	Porcentaje llamadas no exitosas (Artículo 35) (%)	Porcentaje llamadas interrumpidas (Artículo 40) (%)	Calidad de voz (Artículo 36) (%)	Tiempo de establecimiento de llamada (Artículo 37) (%)	Retardo Local (Artículo 44) (%)	Relación velocidad de descarga medida respecto aprovisionada (Artículo 46) (%)	Relación velocidad de envío medida respecto aprovisionada (Artículo 46) (%)
20302	SAN ISIDRO	Grecia	100,00%	95,70%	93,55%	81,88%	100,00%	90,06%	45,05%	100,00%
20303	SAN JOSE	Grecia	100,00%	88,00%	88,00%	76,09%	100,00%	91,40%	100,00%	100,00%
20304	SAN ROQUE	Grecia	100,00%	100,00%	89,40%	75,31%	92,04%	93,06%	100,00%	100,00%
20305	TACARES	Grecia	100,00%	100,00%	93,10%	76,60%	92,11%	93,32%	100,00%	100,00%
21601	RÍO CUARTO, SANTA RITA, SANTA ISABEL	Río Cuarto	100,00%	50,00%	100,00%	75,00%	100,00%	86,51%	100,00%	100,00%
20307	PUENTE DE PIEDRA	Grecia	100,00%	92,11%	81,58%	83,33%	100,00%	90,58%	100,00%	100,00%
20308	BOLIVAR	Grecia	78,66%	100,00%	100,00%	71,43%	100,00%	36,72%	100,00%	100,00%
20401	SAN MATEO	San Mateo	100,00%	100,00%	100,00%	94,12%	100,00%	100,00%	100,00%	100,00%
20402	DESMONTE	San Mateo	100,00%	100,00%	100,00%	NR	100,00%	100,00%	NR	NR
20403	JESÚS MARÍA	San Mateo	33,33%	NR	NR	100,00%	NR	100,00%	NR	NR
20404	LABRADOR	San Mateo	100,00%	100,00%	100,00%	100,00%	100,00%	100,00%	NR	NR
20501	ATENAS	Atenas	100,00%	100,00%	90,00%	90,00%	100,00%	100,00%	100,00%	100,00%
20502	JESÚS	Atenas	100,00%	100,00%	100,00%	80,00%	80,00%	100,00%	100,00%	100,00%
20503	MERCEDES	Atenas	100,00%	100,00%	100,00%	100,00%	100,00%	85,29%	100,00%	100,00%
20504	SAN ISIDRO	Atenas	NR	NR	NR	NR	NR	NR	NR	NR
20505	CONCEPCIÓN	Atenas	100,00%	90,91%	72,73%	85,71%	100,00%	63,39%	100,00%	100,00%
20506	SAN JOSÉ	Atenas	100,00%	100,00%	100,00%	100,00%	66,67%	NR	0,00%	NR
20507	SANTA EULALIA	Atenas	100,00%	NR	NR	100,00%	NR	51,43%	100,00%	NR
20508	ESCOBAL	Atenas	89,61%	91,67%	94,44%	86,84%	94,44%	93,86%	100,00%	100,00%
20601	NARANJO	Naranjo	86,83%	100,00%	100,00%	75,00%	100,00%	81,41%	100,00%	100,00%
20602	SAN MIGUEL	Naranjo	100,00%	88,89%	88,89%	100,00%	71,43%	82,96%	22,22%	100,00%
20603	SAN JOSÉ	Naranjo	100,00%	100,00%	100,00%	100,00%	100,00%	92,52%	33,33%	100,00%
20604	CIRRÍ SUR	Naranjo	100,00%	100,00%	100,00%	92,86%	100,00%	100,00%	37,93%	100,00%
20605	SAN JERÓNIMO	Naranjo	75,22%	100,00%	100,00%	NR	100,00%	0,00%	NR	NR

Código	Nombre del Distrito	Nombre del Cantón	Área de cobertura (Artículo 41) (%)	Porcentaje llamadas no exitosas (Artículo 35) (%)	Porcentaje llamadas interrumpidas (Artículo 40) (%)	Calidad de voz (Artículo 36) (%)	Tiempo de establecimiento de llamada (Artículo 37) (%)	Retardo Local (Artículo 44) (%)	Relación velocidad de descarga medida respecto aprovisionada (Artículo 46) (%)	Relación velocidad de envío medida respecto aprovisionada (Artículo 46) (%)
20606	SAN JUAN	Naranjo	100,00%	100,00%	100,00%	100,00%	100,00%	68,05%	100,00%	100,00%
20607	EL ROSARIO	Naranjo	82,40%	100,00%	75,00%	50,00%	50,00%	66,99%	0,00%	100,00%
20608	PALMITOS	Naranjo	100,00%	NR	NR	NR	100,00%	NR	NR	NR
20701	PALMARES	Palmares	100,00%	100,00%	100,00%	90,48%	100,00%	100,00%	100,00%	100,00%
20702	ZARAGOZA	Palmares	100,00%	100,00%	100,00%	100,00%	100,00%	83,12%	100,00%	100,00%
20703	BUENOS AIRES	Palmares	100,00%	100,00%	96,15%	94,12%	100,00%	100,00%	100,00%	100,00%
20704	SANTIAGO	Palmares	NR	NR	NR	NR	NR	NR	NR	NR
20705	CANDELARIA	Palmares	100,00%	NR	NR	100,00%	NR	93,75%	100,00%	100,00%
20706	ESQUIPULAS	Palmares	100,00%	NR	NR	NR	NR	NR	NR	NR
20707	LA GRANJA	Palmares	100,00%	NR	NR	100,00%	NR	100,00%	NR	NR
20801	SAN PEDRO	Poás	100,00%	95,24%	95,24%	89,66%	92,59%	100,00%	100,00%	100,00%
20802	SAN JUAN	Poás	100,00%	100,00%	100,00%	83,33%	100,00%	93,93%	100,00%	100,00%
20803	SAN RAFAEL	Poás	100,00%	66,67%	100,00%	100,00%	100,00%	100,00%	42,86%	100,00%
20804	CARRILLOS	Poás	100,00%	85,71%	100,00%	92,31%	100,00%	92,80%	25,00%	100,00%
20805	SABANA REDONDA	Poas	100,00%	100,00%	100,00%	NR	100,00%	NR	NR	NR
20901	OROTINA	Orotina	86,33%	100,00%	100,00%	89,44%	100,00%	100,00%	100,00%	100,00%
20902	EL MASTATE	Orotina	100,00%	NR	NR	100,00%	NR	0,00%	NR	NR
20903	HACIENDA VIEJA	Orotina	88,83%	100,00%	93,33%	92,31%	100,00%	88,97%	100,00%	100,00%
20904	COYOLAR	Orotina	87,43%	100,00%	91,89%	100,00%	100,00%	91,96%	47,17%	100,00%
20905	LA CEIBA	Orotina	87,10%	100,00%	100,00%	80,00%	100,00%	63,51%	0,00%	100,00%
21001	QUESADA	San Carlos	100,00%	100,00%	100,00%	89,66%	100,00%	100,00%	100,00%	100,00%
21002	FLORENCIA	San Carlos	100,00%	94,59%	97,30%	100,00%	90,00%	100,00%	100,00%	100,00%
21003	BUENAVISTA	San Carlos	100,00%	NR	NR	NR	NR	NR	NR	100,00%
21004	AGUAS ZARCAS	San Carlos	100,00%	96,39%	100,00%	88,89%	90,41%	100,00%	100,00%	100,00%

Código	Nombre del Distrito	Nombre del Cantón	Área de cobertura (Artículo 41) (%)	Porcentaje llamadas no exitosas (Artículo 35) (%)	Porcentaje llamadas interrumpidas (Artículo 40) (%)	Calidad de voz (Artículo 36) (%)	Tiempo de establecimiento de llamada (Artículo 37) (%)	Retardo Local (Artículo 44) (%)	Relación velocidad de descarga medida respecto aprovisionada (Artículo 46) (%)	Relación velocidad de envío medida respecto aprovisionada (Artículo 46) (%)
21005	VENECIA	San Carlos	100,00%	100,00%	83,33%	75,00%	100,00%	87,57%	33,33%	100,00%
21006	PITAL	San Carlos	100,00%	90,91%	100,00%	90,00%	88,89%	100,00%	100,00%	100,00%
21007	LA FORTUNA	San Carlos	100,00%	100,00%	100,00%	100,00%	91,30%	100,00%	100,00%	100,00%
21008	LA TIGRA	San Carlos	100,00%	85,71%	85,71%	100,00%	100,00%	85,43%	100,00%	100,00%
21009	LA PALMERA	San Carlos	100,00%	95,24%	100,00%	88,24%	75,00%	100,00%	100,00%	100,00%
21010	VENADO	San Carlos	100,00%	100,00%	100,00%	75,00%	100,00%	100,00%	100,00%	100,00%
21011	CUTRIS	San Carlos	79,43%	100,00%	90,91%	91,67%	100,00%	94,79%	42,86%	100,00%
21012	MONTERREY	San Carlos	77,00%	60,00%	100,00%	80,00%	100,00%	100,00%	100,00%	100,00%
21013	POCOSOL	San Carlos	87,50%	100,00%	100,00%	100,00%	NR	100,00%	100,00%	100,00%
21101	ZARCERO	Zarcero	100,00%	100,00%	100,00%	100,00%	100,00%	100,00%	100,00%	100,00%
21102	LAGUNA	Zarcero	100,00%	100,00%	100,00%	100,00%	100,00%	100,00%	37,50%	100,00%
21103	TAPESCO	Zarcero	100,00%	100,00%	100,00%	100,00%	100,00%	100,00%	100,00%	100,00%
21104	GUADALUPE	Zarcero	#N/D	NR	NR	NR	NR	NR	NR	NR
21105	PALMIRA	Zarcero	NR	NR	NR	NR	NR	NR	NR	NR
21106	ZAPOTE	Zarcero	100,00%	100,00%	100,00%	100,00%	0,00%	100,00%	100,00%	100,00%
21107	BRISAS	Zarcero	100,00%	100,00%	100,00%	NR	NR	100,00%	100,00%	100,00%
21201	SARCHÍ NORTE	Valverde Vega	84,44%	100,00%	100,00%	100,00%	100,00%	93,12%	24,32%	100,00%
21202	SARCHÍ SUR	Valverde Vega	86,72%	100,00%	100,00%	83,33%	100,00%	86,77%	17,65%	100,00%
21203	TORO AMARILLO	Valverde Vega	100,00%	NR	NR	NR	NR	NR	NR	NR
21204	SAN PEDRO	Valverde Vega	100,00%	100,00%	100,00%	NR	100,00%	93,50%	NR	NR
21205	RODRÍGUEZ	Valverde Vega	100,00%	NR	NR	100,00%	100,00%	84,86%	0,00%	100,00%
21301	UPALA	Upala	83,31%	95,41%	100,00%	100,00%	100,00%	93,89%	100,00%	100,00%
21302	AGUAS CLARAS	Upala	100,00%	96,15%	100,00%	92,86%	66,67%	100,00%	100,00%	100,00%
21303	SAN JOSÉ O PIZOTE	Upala	100,00%	83,33%	100,00%	100,00%	100,00%	93,37%	100,00%	100,00%

Código	Nombre del Distrito	Nombre del Cantón	Área de cobertura (Artículo 41) (%)	Porcentaje llamadas no exitosas (Artículo 35) (%)	Porcentaje llamadas interrumpidas (Artículo 40) (%)	Calidad de voz (Artículo 36) (%)	Tiempo de establecimiento de llamada (Artículo 37) (%)	Retardo Local (Artículo 44) (%)	Relación velocidad de descarga medida respecto aprovisionada (Artículo 46) (%)	Relación velocidad de envío medida respecto aprovisionada (Artículo 46) (%)
21304	BIJAGUA	Upala	82,72%	100,00%	96,55%	100,00%	NR	100,00%	100,00%	100,00%
21305	DELICIAS	Upala	80,92%	89,47%	100,00%	88,89%	100,00%	80,08%	100,00%	100,00%
21306	DOS RÍOS	Upala	87,46%	100,00%	100,00%	100,00%	100,00%	100,00%	33,33%	100,00%
21307	YOLILLAL	Upala	100,00%	NR	NR	NR	NR	NR	NR	100,00%
21308	CANALETE	Upala	82,89%	91,67%	91,67%	81,82%	100,00%	100,00%	100,00%	100,00%
21401	LOS CHILES	Los Chiles	72,48%	100,00%	100,00%	100,00%	100,00%	100,00%	100,00%	100,00%
21402	CAÑO NEGRO	Los Chiles	76,63%	NR	NR	NR	NR	NR	100,00%	100,00%
21403	EL AMPARO	Los Chiles	100,00%	100,00%	100,00%	0,00%	NR	100,00%	100,00%	100,00%
21404	SAN JORGE	Los Chiles	80,33%	100,00%	100,00%	0,00%	NR	NR	40,00%	100,00%
21501	SAN RAFAEL	Guatuso	86,03%	100,00%	100,00%	100,00%	100,00%	100,00%	100,00%	100,00%
21502	BUENAVISTA	Guatuso	100,00%	100,00%	100,00%	100,00%	100,00%	88,00%	100,00%	100,00%
21503	COTE	Guatuso	100,00%	NR	NR	100,00%	NR	100,00%	100,00%	100,00%
21504	KATIRA	Guatuso	77,97%	100,00%	100,00%	33,33%	100,00%	NR	100,00%	100,00%
30101	ORIENTAL	Cartago	100,00%	90,53%	100,00%	91,91%	93,89%	100,00%	100,00%	100,00%
30102	OCCIDENTAL	Cartago	100,00%	90,49%	100,00%	93,72%	93,23%	93,91%	100,00%	100,00%
30103	CARMEN	Cartago	100,00%	89,58%	95,83%	81,17%	94,68%	91,39%	100,00%	100,00%
30104	SAN NICOLÁS	Cartago	100,00%	91,67%	100,00%	93,73%	92,80%	100,00%	100,00%	100,00%
30105	AGUACALIENTE O SAN FRANCISCO	Cartago	100,00%	92,34%	97,31%	88,20%	100,00%	91,83%	100,00%	100,00%
30106	GUADALUPE O ARENILLA	Cartago	100,00%	87,98%	97,95%	88,22%	90,09%	90,77%	100,00%	100,00%
30107	CORRALILLO	Cartago	100,00%	100,00%	100,00%	94,12%	100,00%	87,04%	100,00%	100,00%
30108	TIERRA BLANCA	Cartago	85,71%	100,00%	100,00%	83,33%	100,00%	100,00%	100,00%	100,00%
30109	DULCE NOMBRE	Cartago	100,00%	92,16%	100,00%	88,28%	100,00%	94,66%	100,00%	100,00%
30110	LLANO GRANDE	Cartago	100,00%	83,33%	100,00%	81,82%	80,00%	100,00%	47,62%	100,00%
30111	QUEBRADILLA	Cartago	89,74%	96,15%	96,15%	86,21%	85,71%	92,12%	100,00%	100,00%

Código	Nombre del Distrito	Nombre del Cantón	Área de cobertura (Artículo 41) (%)	Porcentaje llamadas no exitosas (Artículo 35) (%)	Porcentaje llamadas interrumpidas (Artículo 40) (%)	Calidad de voz (Artículo 36) (%)	Tiempo de establecimiento de llamada (Artículo 37) (%)	Retardo Local (Artículo 44) (%)	Relación velocidad de descarga medida respecto aprovisionada (Artículo 46) (%)	Relación velocidad de envío medida respecto aprovisionada (Artículo 46) (%)
30201	PARAÍSO	Paraíso	100,00%	91,49%	97,87%	90,48%	100,00%	94,41%	100,00%	100,00%
30202	SANTIAGO	Paraíso	100,00%	100,00%	100,00%	100,00%	100,00%	100,00%	100,00%	100,00%
30203	OROSI	Paraíso	100,00%	100,00%	97,01%	87,31%	94,74%	100,00%	100,00%	100,00%
30204	CACHÍ	Paraíso	100,00%	75,00%	100,00%	100,00%	100,00%	90,56%	33,33%	100,00%
30205	LLANOS DE SANTA LUCÍA	Paraíso	100,00%	92,75%	97,10%	85,39%	91,94%	94,26%	100,00%	100,00%
30301	TRES RÍOS	La Unión	100,00%	94,57%	100,00%	92,13%	94,12%	91,48%	100,00%	100,00%
30302	SAN DIEGO	La Unión	100,00%	87,93%	100,00%	100,00%	88,64%	93,39%	100,00%	100,00%
30303	SAN JUAN	La Unión	100,00%	86,36%	100,00%	100,00%	91,18%	90,37%	100,00%	100,00%
30304	SAN RAFAEL	La Unión	100,00%	91,67%	97,62%	86,96%	91,23%	90,08%	100,00%	100,00%
30305	CONCEPCIÓN	La Unión	100,00%	91,53%	100,00%	94,94%	100,00%	94,55%	100,00%	100,00%
30306	DULCE NOMBRE	La Unión	100,00%	100,00%	100,00%	85,71%	100,00%	100,00%	100,00%	100,00%
30307	SAN RAMÓN	La Unión	100,00%	100,00%	100,00%	100,00%	91,67%	100,00%	100,00%	100,00%
30308	RÍO AZUL	La Unión	100,00%	100,00%	77,78%	90,00%	100,00%	100,00%	100,00%	100,00%
30401	JUAN VIÑAS	Jiménez	66,67%	100,00%	100,00%	88,89%	100,00%	100,00%	100,00%	100,00%
30402	TUCURRIQUE	Jiménez	100,00%	100,00%	100,00%	100,00%	100,00%	92,71%	100,00%	100,00%
30403	PEJIBAYE	Jiménez	100,00%	50,00%	100,00%	100,00%	NR	100,00%	100,00%	100,00%
30501	TURRIALBA	Turrialba	82,65%	100,00%	100,00%	70,97%	100,00%	100,00%	100,00%	100,00%
30502	LA SUIZA	Turrialba	77,31%	100,00%	100,00%	100,00%	NR	100,00%	100,00%	100,00%
30503	PERALTA	Turrialba	#N/D	NR	NR	NR	NR	NR	NR	NR
30504	SANTA CRUZ	Turrialba	100,00%	100,00%	100,00%	100,00%	100,00%	100,00%	100,00%	100,00%
30505	SANTA TERESITA	Turrialba	58,44%	NR	NR	100,00%	NR	NR	NR	100,00%
30506	PAVONES	Turrialba	100,00%	92,86%	92,86%	93,33%	80,00%	100,00%	38,89%	100,00%
30507	TUIS	Turrialba	NR	100,00%	100,00%	NR	NR	NR	NR	NR
30508	TAYUTIC	Turrialba	NR	100,00%	100,00%	NR	NR	NR	NR	NR

Código	Nombre del Distrito	Nombre del Cantón	Área de cobertura (Artículo 41) (%)	Porcentaje llamadas no exitosas (Artículo 35) (%)	Porcentaje llamadas interrumpidas (Artículo 40) (%)	Calidad de voz (Artículo 36) (%)	Tiempo de establecimiento de llamada (Artículo 37) (%)	Retardo Local (Artículo 44) (%)	Relación velocidad de descarga medida respecto aprovisionada (Artículo 46) (%)	Relación velocidad de envío medida respecto aprovisionada (Artículo 46) (%)
30509	SANTA ROSA	Turrialba	100,00%	100,00%	100,00%	100,00%	NR	100,00%	100,00%	100,00%
30510	TRES EQUIS	Turrialba	84,82%	100,00%	100,00%	100,00%	100,00%	NR	33,33%	100,00%
30511	LA ISABEL	Turrialba	70,93%	NR	NR	66,67%	NR	NR	NR	100,00%
30512	CHIRRIPÓ	Turrialba	#N/D	NR	NR	NR	NR	NR	NR	NR
30601	PACAYAS	Alvarado	100,00%	100,00%	100,00%	66,67%	100,00%	89,09%	33,33%	100,00%
30602	CERVANTES	Alvarado	84,34%	100,00%	88,89%	100,00%	100,00%	91,75%	4,76%	100,00%
30603	CAPELLADES	Alvarado	100,00%	100,00%	33,33%	100,00%	100,00%	12,50%	100,00%	100,00%
30701	SAN RAFAEL	Oreamuno	100,00%	83,22%	97,82%	88,09%	90,53%	94,36%	100,00%	100,00%
30702	COT	Oreamuno	100,00%	80,00%	93,33%	100,00%	100,00%	100,00%	100,00%	100,00%
30703	POTRERO CERRADO	Oreamuno	100,00%	100,00%	100,00%	100,00%	83,33%	93,91%	42,86%	100,00%
30704	CIPRESES	Oreamuno	100,00%	100,00%	100,00%	100,00%	66,67%	100,00%	100,00%	100,00%
30705	SANTA ROSA	Oreamuno	100,00%	NR	NR	50,00%	NR	100,00%	20,00%	100,00%
30801	EL TEJAR	El Guarco	100,00%	87,34%	95,63%	88,33%	88,15%	85,76%	49,00%	100,00%
30802	SAN ISIDRO	El Guarco	100,00%	81,67%	88,33%	89,61%	85,29%	92,42%	100,00%	100,00%
30803	TOBOSI	El Guarco	100,00%	100,00%	90,91%	80,00%	100,00%	100,00%	9,38%	100,00%
30804	PATIO DE AGUA	El Guarco	100,00%	NR	NR	NR	NR	100,00%	NR	NR
40101	HEREDIA	Heredia	100,00%	100,00%	97,80%	89,62%	100,00%	94,83%	100,00%	100,00%
40102	MERCEDES	Heredia	100,00%	100,00%	100,00%	92,81%	100,00%	94,69%	100,00%	100,00%
40103	SAN FRANCISCO	Heredia	100,00%	100,00%	97,33%	90,29%	100,00%	94,15%	100,00%	100,00%
40104	ULLOA	Heredia	100,00%	100,00%	97,63%	93,25%	91,64%	91,01%	100,00%	100,00%
40105	VARABLANCA	Heredia	100,00%	100,00%	100,00%	100,00%	100,00%	100,00%	100,00%	100,00%
40201	BARVA	Barva	100,00%	100,00%	100,00%	86,96%	88,89%	92,97%	100,00%	100,00%
40202	SAN PEDRO	Barva	83,30%	90,00%	95,00%	83,33%	100,00%	90,76%	42,31%	100,00%
40203	SAN PABLO	Barva	100,00%	89,66%	100,00%	93,02%	100,00%	93,65%	100,00%	100,00%

Código	Nombre del Distrito	Nombre del Cantón	Área de cobertura (Artículo 41) (%)	Porcentaje llamadas no exitosas (Artículo 35) (%)	Porcentaje llamadas interrumpidas (Artículo 40) (%)	Calidad de voz (Artículo 36) (%)	Tiempo de establecimiento de llamada (Artículo 37) (%)	Retardo Local (Artículo 44) (%)	Relación velocidad de descarga medida respecto aprovisionada (Artículo 46) (%)	Relación velocidad de envío medida respecto aprovisionada (Artículo 46) (%)
40204	SAN ROQUE	Barva	100,00%	96,30%	92,59%	83,67%	92,31%	90,88%	100,00%	100,00%
40205	SANTA LUCÍA	Barva	100,00%	94,12%	100,00%	90,32%	93,94%	93,01%	100,00%	100,00%
40206	SAN JOSÉ DE LA MONTAÑA	Barva	100,00%	100,00%	100,00%	100,00%	83,33%	78,81%	26,32%	100,00%
40301	SANTO DOMINGO	Santo Domingo	100,00%	100,00%	100,00%	82,93%	100,00%	91,27%	100,00%	100,00%
40302	SAN VICENTE	Santo Domingo	89,40%	85,71%	100,00%	77,78%	90,00%	88,42%	45,00%	100,00%
40303	SAN MIGUEL	Santo Domingo	86,76%	100,00%	100,00%	85,71%	92,86%	69,72%	100,00%	100,00%
40304	PARACITO	Santo Domingo	84,03%	100,00%	100,00%	80,00%	100,00%	65,52%	33,33%	100,00%
40305	SANTO TOMÁS	Santo Domingo	100,00%	87,50%	100,00%	92,59%	100,00%	87,98%	100,00%	100,00%
40306	SANTA ROSA	Santo Domingo	86,39%	87,50%	95,83%	85,19%	100,00%	85,75%	100,00%	100,00%
40307	TURES	Santo Domingo	100,00%	100,00%	100,00%	100,00%	100,00%	77,84%	0,00%	100,00%
40308	PARÁ	Santo Domingo	83,91%	100,00%	100,00%	83,33%	100,00%	93,65%	18,18%	100,00%
40401	SANTA BÁRBARA	Santa Bárbara	100,00%	100,00%	78,95%	93,75%	100,00%	94,93%	100,00%	100,00%
40402	SAN PEDRO	Santa Bárbara	100,00%	100,00%	100,00%	91,11%	100,00%	100,00%	100,00%	100,00%
40403	SAN JUAN	Santa Bárbara	87,67%	75,00%	93,75%	92,11%	100,00%	91,15%	100,00%	100,00%
40404	JESÚS	Santa Bárbara	86,49%	88,89%	88,89%	85,71%	100,00%	92,86%	33,33%	100,00%
40405	SANTO DOMINGO	Santa Bárbara	86,05%	100,00%	100,00%	100,00%	100,00%	NR	NR	NR
40406	PURABÁ	Santa Bárbara	100,00%	100,00%	50,00%	71,43%	100,00%	NR	NR	NR
40501	SAN RAFAEL	San Rafael	89,67%	80,56%	97,22%	93,18%	100,00%	100,00%	100,00%	100,00%
40502	SAN JOSECITO	San Rafael	100,00%	87,50%	97,50%	89,83%	86,11%	91,98%	100,00%	100,00%
40503	SANTIAGO	San Rafael	100,00%	100,00%	93,33%	89,29%	84,62%	88,82%	100,00%	100,00%
40504	ÁNGELES	San Rafael	100,00%	92,00%	96,00%	81,82%	100,00%	100,00%	38,18%	100,00%
40505	CONCEPCIÓN	San Rafael	100,00%	100,00%	100,00%	100,00%	100,00%	94,30%	100,00%	100,00%
40601	SAN ISIDRO	San Isidro	100,00%	100,00%	100,00%	91,67%	100,00%	93,48%	100,00%	100,00%
40602	SAN JOSÉ	San Isidro	100,00%	100,00%	93,75%	85,71%	92,86%	91,48%	22,22%	100,00%

Código	Nombre del Distrito	Nombre del Cantón	Área de cobertura (Artículo 41) (%)	Porcentaje llamadas no exitosas (Artículo 35) (%)	Porcentaje llamadas interrumpidas (Artículo 40) (%)	Calidad de voz (Artículo 36) (%)	Tiempo de establecimiento de llamada (Artículo 37) (%)	Retardo Local (Artículo 44) (%)	Relación velocidad de descarga medida respecto aprovisionada (Artículo 46) (%)	Relación velocidad de envío medida respecto aprovisionada (Artículo 46) (%)
40603	CONCEPCIÓN	San Isidro	100,00%	100,00%	100,00%	100,00%	100,00%	NR	NR	NR
40604	SAN FRANCISCO	San Isidro	88,44%	87,50%	87,50%	100,00%	100,00%	88,38%	28,57%	100,00%
40701	SAN ANTONIO	Belén	100,00%	100,00%	96,52%	93,63%	92,63%	88,63%	100,00%	100,00%
40702	LA RIBERA	Belén	100,00%	100,00%	97,64%	90,00%	93,26%	92,99%	100,00%	100,00%
40703	LA ASUNCIÓN	Belén	100,00%	92,11%	96,05%	91,67%	100,00%	91,46%	100,00%	100,00%
40801	SAN JOAQUÍN	Flores	100,00%	100,00%	100,00%	93,38%	100,00%	93,81%	100,00%	100,00%
40802	BARRANTES	Flores	100,00%	89,66%	96,55%	80,00%	86,36%	91,73%	31,82%	100,00%
40803	LLORENTE	Flores	100,00%	100,00%	100,00%	90,27%	93,46%	100,00%	100,00%	100,00%
40901	SAN PABLO	San Pablo	100,00%	93,62%	97,87%	89,21%	100,00%	90,77%	100,00%	100,00%
40902	RINCÓN DE SABANILLA	San Pablo	100,00%	100,00%	92,59%	93,98%	100,00%	94,27%	100,00%	100,00%
41001	PUERTO VIEJO	Sarapiquí	100,00%	100,00%	100,00%	90,68%	93,81%	100,00%	100,00%	100,00%
41002	LA VIRGEN	Sarapiquí	83,88%	100,00%	100,00%	100,00%	100,00%	100,00%	100,00%	100,00%
41003	LAS HORQUETAS	Sarapiquí	74,18%	84,00%	100,00%	76,47%	100,00%	100,00%	23,91%	100,00%
41004	LLANURAS DEL GASPAR	Sarapiquí	NR	NR	NR	NR	100,00%	NR	NR	NR
41005	CUREÑA	Sarapiquí	#N/D	NR	NR	NR	NR	NR	NR	NR
50101	LIBERIA	Liberia	100,00%	100,00%	100,00%	92,14%	100,00%	94,52%	100,00%	100,00%
50102	CAÑAS DULCES	Liberia	85,21%	91,67%	100,00%	87,50%	81,82%	100,00%	100,00%	100,00%
50103	MAYORGA	Liberia	78,92%	100,00%	100,00%	88,89%	100,00%	100,00%	100,00%	100,00%
50104	NACASCOLO	Liberia	100,00%	95,24%	100,00%	88,00%	100,00%	100,00%	100,00%	100,00%
50105	CURUBANDÉ	Liberia	100,00%	87,50%	100,00%	72,73%	85,71%	100,00%	100,00%	100,00%
50201	NICOYA	Nicoya	87,76%	100,00%	100,00%	92,21%	100,00%	94,64%	100,00%	100,00%
50202	MANSIÓN	Nicoya	100,00%	87,50%	100,00%	100,00%	100,00%	100,00%	100,00%	100,00%
50203	SAN ANTONIO	Nicoya	80,86%	100,00%	100,00%	75,00%	100,00%	92,07%	100,00%	100,00%
50204	QUEBRADA HONDA	Nicoya	82,12%	100,00%	100,00%	100,00%	100,00%	76,27%	25,00%	NR

Código	Nombre del Distrito	Nombre del Cantón	Área de cobertura (Artículo 41) (%)	Porcentaje llamadas no exitosas (Artículo 35) (%)	Porcentaje llamadas interrumpidas (Artículo 40) (%)	Calidad de voz (Artículo 36) (%)	Tiempo de establecimiento de llamada (Artículo 37) (%)	Retardo Local (Artículo 44) (%)	Relación velocidad de descarga medida respecto aprovisionada (Artículo 46) (%)	Relación velocidad de envío medida respecto aprovisionada (Artículo 46) (%)
50205	SÁMARA	Nicoya	75,93%	80,00%	100,00%	100,00%	100,00%	91,26%	100,00%	100,00%
50206	NOSARA	Nicoya	9,60%	NR	NR	NR	NR	80,98%	NR	NR
50207	BELÉN DE NOSARITA	Nicoya	81,25%	NR	NR	NR	NR	83,33%	NR	100,00%
50301	SANTA CRUZ	Santa Cruz	89,82%	100,00%	97,96%	90,38%	100,00%	100,00%	100,00%	100,00%
50302	BOLSÓN	Santa Cruz	100,00%	NR	NR	NR	NR	84,40%	100,00%	100,00%
50303	VEINTISIETE DE ABRIL	Santa Cruz	76,35%	100,00%	70,00%	81,82%	100,00%	93,02%	100,00%	100,00%
50304	TEMPATE	Santa Cruz	100,00%	90,91%	90,91%	86,67%	100,00%	90,84%	100,00%	100,00%
50305	CARTAGENA	Santa Cruz	89,33%	100,00%	100,00%	80,00%	100,00%	92,90%	100,00%	100,00%
50306	CUAJINIQUIL	Santa Cruz	100,00%	100,00%	100,00%	100,00%	100,00%	87,00%	NR	100,00%
50307	DIRIÁ	Santa Cruz	89,25%	100,00%	100,00%	80,00%	100,00%	100,00%	100,00%	100,00%
50308	CABO VELAS	Santa Cruz	100,00%	88,89%	100,00%	80,00%	100,00%	94,89%	100,00%	100,00%
50309	TAMARINDO	Santa Cruz	79,30%	96,00%	100,00%	81,25%	100,00%	91,42%	100,00%	100,00%
50401	BAGACES	Bagaces	100,00%	87,50%	95,83%	100,00%	100,00%	100,00%	100,00%	100,00%
50402	LA FORTUNA	Bagaces	100,00%	100,00%	100,00%	100,00%	100,00%	100,00%	100,00%	100,00%
50403	MOGOTE	Bagaces	100,00%	100,00%	100,00%	75,00%	80,00%	100,00%	100,00%	100,00%
50404	RÍO NARANJO	Bagaces	100,00%	100,00%	100,00%	50,00%	NR	86,84%	100,00%	NR
50501	FILADELFIA	Carrillo	100,00%	100,00%	96,15%	92,86%	92,59%	93,19%	100,00%	100,00%
50502	PALMIRA	Carrillo	100,00%	96,30%	100,00%	88,57%	88,89%	94,26%	100,00%	100,00%
50503	SARDINAL	Carrillo	100,00%	100,00%	96,18%	90,37%	93,63%	100,00%	100,00%	100,00%
50504	BELÉN	Carrillo	100,00%	100,00%	100,00%	100,00%	93,18%	92,54%	100,00%	100,00%
50601	CAÑAS	Cañas	100,00%	95,60%	97,80%	92,22%	100,00%	100,00%	100,00%	100,00%
50602	PALMIRA	Cañas	0,00%	100,00%	100,00%	100,00%	NR	NR	NR	NR
50603	SAN MIGUEL	Cañas	100,00%	100,00%	94,12%	90,48%	100,00%	91,10%	45,16%	100,00%
50604	BEBEDERO	Cañas	NR	NR	NR	100,00%	NR	NR	NR	NR

Código	Nombre del Distrito	Nombre del Cantón	Área de cobertura (Artículo 41) (%)	Porcentaje llamadas no exitosas (Artículo 35) (%)	Porcentaje llamadas interrumpidas (Artículo 40) (%)	Calidad de voz (Artículo 36) (%)	Tiempo de establecimiento de llamada (Artículo 37) (%)	Retardo Local (Artículo 44) (%)	Relación velocidad de descarga medida respecto aprovisionada (Artículo 46) (%)	Relación velocidad de envío medida respecto aprovisionada (Artículo 46) (%)
50605	POROZAL	Cañas	100,00%	NR	NR	100,00%	NR	100,00%	NR	100,00%
50701	LAS JUNTAS	Abangares	100,00%	100,00%	97,30%	100,00%	100,00%	100,00%	100,00%	100,00%
50702	SIERRA	Abangares	100,00%	80,00%	80,00%	100,00%	50,00%	81,65%	100,00%	100,00%
50703	SAN JUAN	Abangares	89,22%	100,00%	100,00%	80,00%	100,00%	100,00%	100,00%	100,00%
50704	COLORADO	Abangares	100,00%	85,71%	100,00%	81,82%	66,67%	93,86%	100,00%	100,00%
50801	TILARAN	Tilarán	100,00%	100,00%	94,92%	94,34%	100,00%	100,00%	100,00%	100,00%
50802	QUEBRADA GRANDE	Tilarán	100,00%	100,00%	100,00%	100,00%	100,00%	90,00%	0,00%	NR
50803	TRONADORA	Tilarán	77,38%	87,50%	100,00%	33,33%	100,00%	100,00%	100,00%	100,00%
50804	SANTA ROSA	Tilarán	86,54%	100,00%	100,00%	75,00%	100,00%	100,00%	100,00%	100,00%
50805	LÍBANO	Tilarán	#N/D	NR	NR	NR	NR	NR	NR	NR
50806	TIERRAS MORENAS	Tilarán	88,36%	100,00%	90,00%	100,00%	100,00%	100,00%	100,00%	100,00%
50807	ARENAL	Tilarán	87,63%	100,00%	92,86%	100,00%	93,75%	94,92%	100,00%	100,00%
50901	CARMONA	Nandayure	75,22%	100,00%	80,00%	85,71%	100,00%	94,56%	100,00%	100,00%
50902	SANTA RITA	Nandayure	89,64%	100,00%	100,00%	100,00%	100,00%	100,00%	100,00%	100,00%
50903	ZAPOTAL	Nandayure	85,19%	100,00%	0,00%	100,00%	100,00%	NR	NR	100,00%
50904	SAN PABLO	Nandayure	86,37%	100,00%	100,00%	100,00%	50,00%	94,84%	100,00%	100,00%
50905	PORVENIR	Nandayure	100,00%	100,00%	100,00%	100,00%	100,00%	93,00%	NR	NR
50906	BEJUCO	Nandayure	75,76%	100,00%	100,00%	50,00%	100,00%	76,00%	100,00%	100,00%
51001	LA CRUZ	La Cruz	79,73%	95,00%	100,00%	91,86%	100,00%	94,85%	100,00%	100,00%
51002	SANTA CECILIA	La Cruz	75,46%	100,00%	90,91%	89,47%	100,00%	100,00%	100,00%	100,00%
51003	LA GARITA	La Cruz	64,77%	50,00%	100,00%	100,00%	100,00%	100,00%	100,00%	100,00%
51004	SANTA ELENA	La Cruz	86,24%	87,50%	87,50%	78,57%	100,00%	80,90%	100,00%	100,00%
51101	HOJANCHA	Hojancha	62,96%	100,00%	87,50%	100,00%	100,00%	82,30%	100,00%	100,00%
51102	MONTE ROMO	Hojancha	NR	NR	NR	NR	NR	NR	NR	NR

Código	Nombre del Distrito	Nombre del Cantón	Área de cobertura (Artículo 41) (%)	Porcentaje llamadas no exitosas (Artículo 35) (%)	Porcentaje llamadas interrumpidas (Artículo 40) (%)	Calidad de voz (Artículo 36) (%)	Tiempo de establecimiento de llamada (Artículo 37) (%)	Retardo Local (Artículo 44) (%)	Relación velocidad de descarga medida respecto aprovisionada (Artículo 46) (%)	Relación velocidad de envío medida respecto aprovisionada (Artículo 46) (%)
51103	PUERTO CARRILLO	Hojancha	87,29%	100,00%	100,00%	100,00%	100,00%	90,48%	100,00%	100,00%
51104	HUACAS	Hojancha	100,00%	66,67%	100,00%	100,00%	100,00%	80,50%	100,00%	100,00%
60101	PUNTARENAS	Puntarenas	100,00%	100,00%	100,00%	81,82%	100,00%	100,00%	100,00%	100,00%
60102	PITAHAYA	Puntarenas	87,21%	90,00%	90,00%	93,33%	100,00%	100,00%	100,00%	100,00%
60103	CHOMES	Puntarenas	100,00%	100,00%	93,75%	91,30%	100,00%	100,00%	42,22%	100,00%
60104	LEPANTO	Puntarenas	100,00%	100,00%	100,00%	88,89%	78,95%	93,37%	36,11%	100,00%
60105	PAQUERA	Puntarenas	100,00%	92,31%	84,62%	100,00%	100,00%	94,09%	100,00%	100,00%
60106	MANZANILLO	Puntarenas	100,00%	83,33%	83,33%	86,67%	100,00%	100,00%	100,00%	100,00%
60107	GUACIMAL	Puntarenas	100,00%	100,00%	100,00%	50,00%	100,00%	NR	NR	NR
60108	BARRANCA	Puntarenas	81,03%	100,00%	90,91%	100,00%	90,00%	78,64%	25,00%	100,00%
60109	MONTE VERDE	Puntarenas	100,00%	93,10%	96,55%	89,74%	100,00%	100,00%	100,00%	100,00%
60110	ISLA DEL COCO	Puntarenas	#N/D	NR	NR	NR	NR	NR	NR	NR
60111	CÓBANO	Puntarenas	100,00%	100,00%	100,00%	93,83%	100,00%	94,92%	21,92%	100,00%
60112	CHACARITA	Puntarenas	85,74%	100,00%	100,00%	90,00%	87,50%	82,49%	100,00%	100,00%
60113	CHIRA	Puntarenas	#N/D	NR	NR	NR	NR	NR	NR	NR
60114	ACAPULCO	Puntarenas	86,19%	100,00%	100,00%	94,12%	100,00%	100,00%	100,00%	100,00%
60115	EL ROBLE	Puntarenas	86,91%	100,00%	97,73%	91,55%	100,00%	90,94%	100,00%	100,00%
60116	ARANCIBIA	Puntarenas	#N/D	NR	NR	NR	NR	NR	NR	NR
60201	ESPÍRITU SANTO	Esparza	82,67%	100,00%	100,00%	94,12%	100,00%	100,00%	100,00%	100,00%
60202	SAN JUAN GRANDE	Esparza	78,95%	100,00%	100,00%	50,00%	100,00%	56,36%	NR	100,00%
60203	MACACONA	Esparza	100,00%	100,00%	100,00%	83,33%	100,00%	93,33%	100,00%	100,00%
60204	SAN RAFAEL	Esparza	69,23%	NR	NR	NR	NR	100,00%	NR	100,00%
60205	SAN JERÓNIMO	Esparza	NR	100,00%	0,00%	NR	100,00%	NR	NR	NR
60206	CALDERA	Esparza	100,00%	96,15%	96,15%	100,00%	100,00%	100,00%	100,00%	100,00%

Código	Nombre del Distrito	Nombre del Cantón	Área de cobertura (Artículo 41) (%)	Porcentaje llamadas no exitosas (Artículo 35) (%)	Porcentaje llamadas interrumpidas (Artículo 40) (%)	Calidad de voz (Artículo 36) (%)	Tiempo de establecimiento de llamada (Artículo 37) (%)	Retardo Local (Artículo 44) (%)	Relación velocidad de descarga medida respecto aprovisionada (Artículo 46) (%)	Relación velocidad de envío medida respecto aprovisionada (Artículo 46) (%)
60301	BUENOS AIRES	Buenos Aires	100,00%	100,00%	100,00%	91,97%	100,00%	100,00%	100,00%	100,00%
60302	VOLCÁN	Buenos Aires	100,00%	100,00%	75,00%	100,00%	100,00%	100,00%	100,00%	100,00%
60303	POTRERO GRANDE	Buenos Aires	100,00%	100,00%	100,00%	94,74%	90,91%	85,33%	47,50%	100,00%
60304	BORUCA	Buenos Aires	100,00%	100,00%	100,00%	77,78%	100,00%	100,00%	33,33%	100,00%
60305	PILAS	Buenos Aires	#N/D	NR	NR	NR	NR	NR	NR	NR
60306	COLINAS	Buenos Aires	100,00%	100,00%	100,00%	NR	NR	100,00%	NR	100,00%
60307	CHÁNGUENA	Buenos Aires	#N/D	NR	NR	NR	NR	NR	NR	NR
60308	BIOLLEY	Buenos Aires	89,29%	100,00%	100,00%	87,50%	100,00%	100,00%	0,00%	100,00%
60309	BRUNKA	Buenos Aires	100,00%	100,00%	100,00%	83,33%	100,00%	100,00%	27,27%	100,00%
60401	MIRAMAR	Montes de Oro	100,00%	100,00%	97,73%	92,16%	93,75%	100,00%	33,33%	100,00%
60402	LA UNIÓN	Montes de Oro	#N/D	NR	NR	NR	NR	NR	NR	NR
60403	SAN ISIDRO	Montes de Oro	85,85%	100,00%	85,71%	90,91%	100,00%	100,00%	22,22%	100,00%
60501	PUERTO CORTÉS	Osa	100,00%	100,00%	93,33%	75,00%	86,67%	100,00%	100,00%	100,00%
60502	PALMAR	Osa	100,00%	95,45%	100,00%	92,59%	100,00%	94,86%	100,00%	100,00%
60503	SIERPE	Osa	100,00%	66,67%	100,00%	66,67%	100,00%	100,00%	100,00%	100,00%
60504	BAHÍA BALLENA	Osa	100,00%	100,00%	100,00%	83,87%	100,00%	100,00%	100,00%	100,00%
60505	PIEDRAS BLANCAS	Osa	100,00%	100,00%	93,33%	100,00%	84,21%	100,00%	12,50%	100,00%
60506	BAHÍA DRAKE	Osa	#N/D	NR	NR	NR	NR	NR	NR	NR
60601	QUEPOS	Quepos	100,00%	100,00%	100,00%	90,10%	100,00%	100,00%	100,00%	100,00%
60602	SAVEGRE	Quepos	100,00%	100,00%	85,71%	92,59%	100,00%	100,00%	31,03%	100,00%
60603	NARANJITO	Quepos	100,00%	100,00%	100,00%	100,00%	100,00%	100,00%	100,00%	100,00%
60701	GOLFITO	Golfito	82,05%	100,00%	96,83%	100,00%	100,00%	100,00%	100,00%	100,00%
60702	PUERTO JIMÉNEZ	Golfito	100,00%	93,55%	100,00%	88,24%	100,00%	100,00%	31,25%	100,00%
60703	GUAYCARÁ	Golfito	100,00%	95,16%	93,55%	89,55%	100,00%	100,00%	44,44%	100,00%

Código	Nombre del Distrito	Nombre del Cantón	Área de cobertura (Artículo 41) (%)	Porcentaje llamadas no exitosas (Artículo 35) (%)	Porcentaje llamadas interrumpidas (Artículo 40) (%)	Calidad de voz (Artículo 36) (%)	Tiempo de establecimiento de llamada (Artículo 37) (%)	Retardo Local (Artículo 44) (%)	Relación velocidad de descarga medida respecto aprovisionada (Artículo 46) (%)	Relación velocidad de envío medida respecto aprovisionada (Artículo 46) (%)
60704	PAVÓN	Golfito	100,00%	76,92%	100,00%	90,00%	78,57%	75,14%	33,33%	100,00%
60801	SAN VITO	Coto Brus	100,00%	95,45%	100,00%	86,49%	100,00%	100,00%	100,00%	100,00%
60802	SABALITO	Coto Brus	100,00%	78,57%	92,86%	93,75%	100,00%	94,70%	48,00%	100,00%
60803	AGUABUENA	Coto Brus	100,00%	88,89%	100,00%	93,75%	100,00%	94,55%	100,00%	100,00%
60804	LIMONCITO	Coto Brus	100,00%	NR	NR	NR	NR	100,00%	NR	100,00%
60805	PITTIER	Coto Brus	100,00%	NR	NR	NR	NR	100,00%	NR	NR
60806	GUTIÉRREZ BRAUN	Coto Brus	100,00%	NR	NR	0,00%	NR	100,00%	NR	100,00%
60901	PARRITA	Parrita	100,00%	100,00%	100,00%	89,41%	100,00%	100,00%	100,00%	100,00%
61001	CORREDOR	Corredores	83,94%	87,27%	100,00%	93,75%	100,00%	100,00%	100,00%	100,00%
61002	LA CUESTA	Corredores	76,63%	100,00%	100,00%	88,89%	100,00%	100,00%	9,09%	100,00%
61003	CANOAS	Corredores	81,96%	100,00%	100,00%	76,92%	100,00%	87,03%	9,63%	13,27%
61004	LAUREL	Corredores	71,10%	83,33%	100,00%	100,00%	100,00%	100,00%	25,00%	100,00%
61101	JACÓ	Garabito	88,81%	96,15%	100,00%	88,52%	100,00%	93,60%	100,00%	100,00%
61102	TÁRCOLES	Garabito	87,17%	96,15%	88,46%	100,00%	89,47%	94,74%	100,00%	100,00%
70101	LIMÓN	Limón	100,00%	100,00%	97,25%	89,92%	100,00%	100,00%	100,00%	100,00%
70102	VALLE LA ESTRELLA	Limón	100,00%	68,18%	100,00%	52,94%	100,00%	100,00%	45,83%	100,00%
70103	RÍO BLANCO	Limón	100,00%	96,30%	100,00%	90,91%	100,00%	100,00%	100,00%	100,00%
70104	MATAMA	Limón	87,32%	88,89%	94,44%	94,12%	100,00%	100,00%	42,86%	100,00%
70201	GUÁPILES	Pococí	100,00%	100,00%	96,49%	89,58%	100,00%	100,00%	100,00%	100,00%
70202	JIMÉNEZ	Pococí	100,00%	86,49%	100,00%	100,00%	91,67%	91,83%	48,28%	100,00%
70203	RITA	Pococí	74,05%	100,00%	100,00%	100,00%	100,00%	100,00%	35,71%	100,00%
70204	ROXANA	Pococí	83,04%	100,00%	100,00%	80,00%	NR	100,00%	100,00%	100,00%
70205	CARIARI	Pococí	85,96%	100,00%	100,00%	100,00%	NR	100,00%	100,00%	100,00%
70206	COLORADO	Pococí	NR	NR	NR	NR	NR	NR	NR	NR

Código	Nombre del Distrito	Nombre del Cantón	Área de cobertura (Artículo 41) (%)	Porcentaje llamadas no exitosas (Artículo 35) (%)	Porcentaje llamadas interrumpidas (Artículo 40) (%)	Calidad de voz (Artículo 36) (%)	Tiempo de establecimiento de llamada (Artículo 37) (%)	Retardo Local (Artículo 44) (%)	Relación velocidad de descarga medida respecto aprovisionada (Artículo 46) (%)	Relación velocidad de envío medida respecto aprovisionada (Artículo 46) (%)
70207	LA COLONIA	Pococí	86,11%	100,00%	100,00%	100,00%	NR	100,00%	100,00%	100,00%
70301	SIQUIRRES	Siquirres	85,92%	100,00%	97,37%	94,44%	100,00%	100,00%	100,00%	100,00%
70302	PACUARITO	Siquirres	100,00%	87,50%	87,50%	63,64%	100,00%	100,00%	42,86%	100,00%
70303	FLORIDA	Siquirres	54,17%	NR	NR	100,00%	NR	84,67%	100,00%	100,00%
70304	GERMANIA	Siquirres	100,00%	100,00%	50,00%	100,00%	NR	100,00%	33,33%	100,00%
70305	EL CAIRO	Siquirres	73,26%	100,00%	100,00%	87,50%	100,00%	100,00%	100,00%	100,00%
70306	LA ALEGRÍA	Siquirres	53,57%	NR	NR	0,00%	NR	NR	NR	100,00%
70401	BRATSI	Talamanca	100,00%	100,00%	94,29%	100,00%	100,00%	100,00%	30,51%	100,00%
70402	SIXAOLA	Talamanca	100,00%	94,74%	100,00%	100,00%	NR	93,01%	100,00%	100,00%
70403	CAHUITA	Talamanca	100,00%	93,48%	100,00%	87,50%	NR	100,00%	100,00%	100,00%
70404	TELIRE	Talamanca	#N/D	NR	NR	NR	NR	NR	NR	NR
70501	MATINA	Matina	100,00%	100,00%	100,00%	100,00%	100,00%	92,60%	0,00%	100,00%
70502	BATÁN	Matina	79,07%	100,00%	100,00%	100,00%	100,00%	100,00%	100,00%	100,00%
70503	CARRANDI	Matina	88,24%	66,67%	66,67%	100,00%	100,00%	100,00%	0,00%	100,00%
70601	GUÁCIMO	Guácimo	87,94%	100,00%	94,74%	90,00%	100,00%	100,00%	38,46%	100,00%
70602	MERCEDES	Guácimo	100,00%	100,00%	100,00%	66,67%	NR	100,00%	100,00%	100,00%
70603	POCORA	Guácimo	100,00%	100,00%	100,00%	100,00%	100,00%	100,00%	100,00%	100,00%
70604	RÍO JIMÉNEZ	Guácimo	83,81%	100,00%	100,00%	80,00%	100,00%	93,33%	0,00%	100,00%
70605	DUACARÍ	Guácimo	84,62%	83,33%	100,00%	NR	NR	89,00%	0,00%	100,00%

Tabla 25. Porcentajes cumplimiento para los indicadores de calidad de área de cobertura, retardo local y porcentaje de desempeño promedio respecto a la velocidad de descarga y envío contratada por distritos para la red 4G de ICE[41]

Código	Nombre del Distrito	Nombre del Cantón	Área de cobertura (Artículo 41) (%)	Retardo Local (Artículo 44) (%)	Relación velocidad medida respecto aprovisionada descarga (Artículo 46) (%)	Relación velocidad medida respecto aprovisionada envío (Artículo 46) (%)
10101	EL CARMEN	San José	81,56%	100,00%	100,00%	100,00%
10102	MERCED	San José	89,43%	100,00%	100,00%	100,00%
10103	HOSPITAL	San José	85,81%	100,00%	100,00%	100,00%
10104	CATEDRAL	San José	89,93%	100,00%	100,00%	100,00%
10105	ZAPOTE	San José	88,49%	100,00%	100,00%	100,00%
10106	SAN FRANCISCO DE DOS RÍOS	San José	100,00%	100,00%	100,00%	100,00%
10107	URUCA	San José	100,00%	94,63%	100,00%	100,00%
10108	MATA REDONDA	San José	100,00%	100,00%	100,00%	100,00%
10109	PAVAS	San José	89,77%	100,00%	100,00%	100,00%
10110	HATILLO	San José	88,52%	100,00%	100,00%	100,00%
10111	SAN SEBASTIÁN	San José	83,29%	100,00%	100,00%	100,00%
10201	ESCAZÚ	Escazú	100,00%	100,00%	100,00%	100,00%
10202	SAN ANTONIO	Escazú	77,84%	92,76%	59,25%	100,00%

[41] **(*) Nota: NR significa que no se registran datos del indicador en cuestión para el distrito o ruta correspondiente.**

Código	Nombre del Distrito	Nombre del Cantón	Área de cobertura (Artículo 41) (%)	Retardo Local (Artículo 44) (%)	Relación velocidad medida respecto aprovisionada descarga (Artículo 46) (%)	Relación velocidad medida respecto aprovisionada envío (Artículo 46) (%)
10203	SAN RAFAEL	Escazú	84,72%	92,33%	100,00%	100,00%
10301	DESAMPARADOS	Desamparados	86,69%	100,00%	100,00%	100,00%
10302	SAN MIGUEL	Desamparados	100,00%	100,00%	100,00%	100,00%
10303	SAN JUAN DE DIOS	Desamparados	83,78%	100,00%	48,08%	100,00%
10304	SAN RAFAEL ARRIBA	Desamparados	89,90%	100,00%	100,00%	100,00%
10305	SAN ANTONIO	Desamparados	72,80%	100,00%	100,00%	100,00%
10306	FRAILES	Desamparados	100,00%	100,00%	0,00%	NR
10307	PATARRÁ	Desamparados	100,00%	100,00%	55,56%	100,00%
10308	SAN CRISTOBAL	Desamparados	87,07%	100,00%	100,00%	100,00%
10309	ROSARIO	Desamparados	80,11%	100,00%	NR	NR
10310	DAMAS	Desamparados	100,00%	100,00%	100,00%	100,00%
10311	SAN RAFAEL ABAJO	Desamparados	85,50%	100,00%	100,00%	100,00%
10312	GRAVILIAS	Desamparados	100,00%	100,00%	100,00%	100,00%
10313	LOS GUIDO	Desamparados	100,00%	100,00%	100,00%	100,00%
10401	SANTIAGO	Puriscal	100,00%	100,00%	100,00%	100,00%
10402	MERCEDES SUR	Puriscal	85,53%	100,00%	NR	100,00%
10403	BARBACOAS	Puriscal	62,30%	82,59%	NR	NR
10404	GRIFO ALTO	Puriscal	100,00%	NR	NR	NR
10405	SAN RAFAEL	Puriscal	85,17%	NR	0,00%	100,00%
10406	CANDELARITA	Puriscal	82,22%	NR	NR	NR
10407	DESAMPARADITOS	Puriscal	100,00%	100,00%	NR	NR
10408	SAN ANTONIO	Puriscal	100,00%	100,00%	100,00%	100,00%
10409	CHIRES	Puriscal	100,00%	100,00%	NR	NR
10501	SAN MARCOS	Tarrazú	100,00%	100,00%	16,67%	100,00%
10502	SAN LORENZO	Tarrazú	100,00%	NR	0,00%	NR

Código	Nombre del Distrito	Nombre del Cantón	Área de cobertura (Artículo 41) (%)	Retardo Local (Artículo 44) (%)	Relación velocidad medida respecto aprovisionada descarga (Artículo 46) (%)	Relación velocidad medida respecto aprovisionada envío (Artículo 46) (%)
10503	SAN CARLOS	Tarrazú	100,00%	NR	NR	NR
10601	ASERRÍ	Aserrí	100,00%	100,00%	100,00%	100,00%
10602	TARBACA	Aserrí	77,67%	84,53%	0,00%	NR
10603	VUELTA DE JORCO	Aserrí	88,61%	100,00%	100,00%	100,00%
10604	SAN GABRIEL	Aserrí	89,17%	89,07%	0,00%	50,00%
10605	LEGUA	Aserrí	100,00%	NR	NR	NR
10606	MONTERREY	Aserrí	100,00%	NR	NR	NR
10607	SALITRILLOS	Aserrí	88,55%	100,00%	100,00%	57,14%
10701	COLÓN	Mora	100,00%	100,00%	100,00%	100,00%
10702	GUAYABO	Mora	100,00%	100,00%	100,00%	100,00%
10703	TABARCIA	Mora	100,00%	100,00%	NR	100,00%
10704	PIEDRAS NEGRAS	Mora	100,00%	NR	NR	NR
10705	PICAGRES	Mora	77,08%	NR	NR	NR
10706	JARIS	Mora	88,79%	100,00%	NR	100,00%
10707	QUITIRRISI	Mora	88,60%	100,00%	0,00%	100,00%
10801	GUADALUPE	Goicoechea	81,93%	94,63%	100,00%	100,00%
10802	SAN FRANCISCO	Goicoechea	82,42%	100,00%	100,00%	100,00%
10803	CALLE BLANCOS	Goicoechea	72,97%	100,00%	100,00%	100,00%
10804	MATA DE PLÁTANO	Goicoechea	85,93%	100,00%	100,00%	100,00%
10805	IPÍS	Goicoechea	84,69%	94,27%	100,00%	100,00%
10806	RANCHO REDONDO	Goicoechea	72,57%	76,97%	NR	100,00%
10807	PURRAL	Goicoechea	100,00%	100,00%	100,00%	100,00%
10901	SANTA ANA	Santa Ana	83,48%	100,00%	100,00%	100,00%
10902	SALITRAL	Santa Ana	86,81%	100,00%	100,00%	100,00%
10903	POZOS	Santa Ana	87,14%	100,00%	59,72%	100,00%

Código	Nombre del Distrito	Nombre del Cantón	Área de cobertura (Artículo 41) (%)	Retardo Local (Artículo 44) (%)	Relación velocidad medida respecto aprovisionada descarga (Artículo 46) (%)	Relación velocidad medida respecto aprovisionada envío (Artículo 46) (%)
10904	URUCA	Santa Ana	87,00%	100,00%	48,32%	50,53%
10905	PIEDADES	Santa Ana	100,00%	88,07%	42,09%	100,00%
10906	BRASIL	Santa Ana	100,00%	100,00%	100,00%	100,00%
11001	ALAJUELITA	Alajuelita	100,00%	100,00%	100,00%	100,00%
11002	SAN JOSECITO	Alajuelita	89,46%	100,00%	55,88%	100,00%
11003	SAN ANTONIO	Alajuelita	71,03%	100,00%	40,00%	100,00%
11004	CONCEPCIÓN	Alajuelita	100,00%	100,00%	100,00%	100,00%
11005	SAN FELIPE	Alajuelita	66,21%	100,00%	100,00%	100,00%
11101	SAN ISIDRO	Vázquez de Coronado	85,97%	93,41%	100,00%	100,00%
11102	SAN RAFAEL	Vázquez de Coronado	72,44%	91,99%	100,00%	100,00%
11103	DULCE NOMBRE DE JESÚS	Vázquez de Coronado	89,16%	100,00%	100,00%	100,00%
11104	PATALILLO	Vázquez de Coronado	86,99%	100,00%	100,00%	100,00%
11105	CASCAJAL	Vázquez de Coronado	68,65%	48,00%	100,00%	100,00%
11201	SAN IGNACIO	Acosta	84,99%	100,00%	0,00%	100,00%
11202	GUAITIL	Acosta	NR	NR	NR	NR
11203	PALMICHAL	Acosta	76,63%	NR	NR	NR
11204	CANGREJAL	Acosta	100,00%	NR	NR	NR
11205	SABANILLAS	Acosta	77,27%	NR	0,00%	NR
11301	SAN JUAN	Tibás	81,94%	100,00%	100,00%	100,00%
11302	CINCO ESQUINAS	Tibás	87,45%	100,00%	100,00%	100,00%
11303	ANSELMO LLORENTE	Tibás	75,43%	100,00%	100,00%	100,00%
11304	LEÓN XIII	Tibás	69,72%	89,78%	100,00%	100,00%
11305	COLIMA	Tibás	86,43%	100,00%	100,00%	100,00%
11401	SAN VICENTE	Moravia	86,94%	100,00%	100,00%	100,00%
11402	SAN JERÓNIMO	Moravia	85,98%	92,15%	100,00%	100,00%

Código	Nombre del Distrito	Nombre del Cantón	Área de cobertura (Artículo 41) (%)	Retardo Local (Artículo 44) (%)	Relación velocidad medida respecto aprovisionada descarga (Artículo 46) (%)	Relación velocidad medida respecto aprovisionada envío (Artículo 46) (%)
11403	LA TRINIDAD	Moravia	86,38%	91,87%	100,00%	100,00%
11501	SAN PEDRO	Montes de Oca	85,37%	100,00%	100,00%	100,00%
11502	SABANILLA	Montes de Oca	72,13%	100,00%	100,00%	100,00%
11503	MERCEDES	Montes de Oca	82,84%	100,00%	100,00%	100,00%
11504	SAN RAFAEL	Montes de Oca	74,39%	93,89%	100,00%	100,00%
11601	SAN PABLO	Turrubares	100,00%	92,26%	0,00%	100,00%
11602	SAN PEDRO	Turrubares	100,00%	NR	NR	100,00%
11603	SAN JUAN DE MATA	Turrubares	100,00%	NR	NR	NR
11604	SAN LUIS	Turrubares	100,00%	NR	NR	NR
11605	CARARA	Turrubares	100,00%	NR	NR	100,00%
11701	SANTA MARÍA	Dota	100,00%	100,00%	100,00%	100,00%
11702	JARDÍN	Dota	86,11%	100,00%	NR	NR
11703	COPEY	Dota	89,59%	100,00%	33,33%	100,00%
11801	CURRIDABAT	Curridabat	89,73%	100,00%	100,00%	100,00%
11802	GRANADILLA	Curridabat	77,32%	93,39%	100,00%	100,00%
11803	SÁNCHEZ	Curridabat	84,71%	94,97%	100,00%	100,00%
11804	TIRRASES	Curridabat	80,14%	100,00%	100,00%	100,00%
11901	SAN ISIDRO DE EL GENERAL	Pérez Zeledón	88,52%	92,89%	100,00%	100,00%
11902	EL GENERAL	Pérez Zeledón	100,00%	100,00%	54,55%	100,00%
11903	DANIEL FLORES	Pérez Zeledón	89,75%	100,00%	100,00%	100,00%
11904	RIVAS	Pérez Zeledón	100,00%	100,00%	100,00%	100,00%
11905	SAN PEDRO	Pérez Zeledón	84,32%	100,00%	100,00%	100,00%
11906	PLATANARES	Pérez Zeledón	84,44%	100,00%	100,00%	100,00%
11907	PEJIBAYE	Pérez Zeledón	100,00%	100,00%	0,00%	100,00%
11908	CAJÓN	Pérez Zeledón	87,27%	100,00%	100,00%	100,00%

Código	Nombre del Distrito	Nombre del Cantón	Área de cobertura (Artículo 41) (%)	Retardo Local (Artículo 44) (%)	Relación velocidad medida respecto aprovisionada descarga (Artículo 46) (%)	Relación velocidad medida respecto aprovisionada envío (Artículo 46) (%)
11909	BARÚ	Pérez Zeledón	85,42%	75,50%	50,00%	50,00%
11910	RÍO NUEVO	Pérez Zeledón	NR	NR	NR	NR
11911	PÁRAMO	Pérez Zeledón	75,56%	NR	NR	NR
11912	LA AMISTAD	Pérez Zeledón		NR	NR	NR
12001	SAN PABLO	León Cortés Castro	87,25%	81,45%	NR	NR
12002	SAN ANDRÉS	León Cortés Castro	100,00%	NR	NR	NR
12003	LLANO BONITO	León Cortés Castro	100,00%	NR	NR	NR
12004	SAN ISIDRO	León Cortés Castro	NR	NR	NR	NR
12005	SANTA CRUZ	León Cortés Castro	77,32%	NR	NR	NR
12006	SAN ANTONIO	León Cortés Castro	60,68%	93,00%	NR	NR
20101	ALAJUELA	Alajuela	82,08%	100,00%	100,00%	100,00%
20102	SAN JOSÉ	Alajuela	84,45%	100,00%	100,00%	100,00%
20103	CARRIZAL	Alajuela	72,40%	83,50%	100,00%	100,00%
20104	SAN ANTONIO	Alajuela	86,32%	100,00%	100,00%	100,00%
20105	GUÁCIMA	Alajuela	83,07%	94,75%	100,00%	100,00%
20106	SAN ISIDRO	Alajuela	84,32%	100,00%	100,00%	100,00%
20107	SABANILLA	Alajuela	88,22%	100,00%	50,00%	100,00%
20108	SAN RAFAEL	Alajuela	89,96%	100,00%	100,00%	100,00%
20109	RÍO SEGUNDO	Alajuela	100,00%	100,00%	100,00%	100,00%
20110	DESAMPARADOS	Alajuela	83,14%	100,00%	100,00%	100,00%
20111	TURRÚCARES	Alajuela	85,45%	89,06%	100,00%	100,00%
20112	TAMBOR	Alajuela	83,31%	94,38%	100,00%	100,00%
20113	GARITA	Alajuela	82,21%	90,81%	100,00%	100,00%
20114	SARAPIQUÍ	Alajuela	78,91%	100,00%	0,00%	100,00%
20201	SAN RAMÓN	San Ramón	100,00%	100,00%	100,00%	100,00%

Código	Nombre del Distrito	Nombre del Cantón	Área de cobertura (Artículo 41) (%)	Retardo Local (Artículo 44) (%)	Relación velocidad medida respecto aprovisionada descarga (Artículo 46) (%)	Relación velocidad medida respecto aprovisionada envío (Artículo 46) (%)
20202	SANTIAGO	San Ramón	76,48%	100,00%	16,67%	NR
20203	SAN JUAN	San Ramón	100,00%	100,00%	100,00%	100,00%
20204	PIEDADES NORTE	San Ramón	100,00%	100,00%	100,00%	100,00%
20205	PIEDADES SUR	San Ramón	100,00%	NR	NR	NR
20206	SAN RAFAEL	San Ramón	100,00%	100,00%	100,00%	100,00%
20207	SAN ISIDRO	San Ramón	85,23%	100,00%	50,00%	100,00%
20208	ÁNGELES	San Ramón	85,99%	100,00%	NR	50,00%
20209	ALFARO	San Ramón	86,90%	100,00%	100,00%	100,00%
20210	VOLIO	San Ramón	100,00%	100,00%	NR	NR
20211	CONCEPCIÓN	San Ramón	100,00%	NR	NR	40,00%
20212	ZAPOTAL	San Ramón	NR	NR	NR	NR
20213	PEÑAS BLANCAS	San Ramón	84,35%	100,00%	50,00%	NR
20214	SAN LORENZO	San Ramón	78,41%	39,33%	0,00%	0,00%
20301	GRECIA	Grecia	84,22%	100,00%	100,00%	100,00%
20302	SAN ISIDRO	Grecia	84,83%	100,00%	100,00%	100,00%
20303	SAN JOSE	Grecia	82,85%	100,00%	100,00%	100,00%
20304	SAN ROQUE	Grecia	82,66%	94,67%	100,00%	100,00%
20305	TACARES	Grecia	83,58%	100,00%	100,00%	100,00%
21601	RÍO CUARTO, SANTA RITA, SANTA ISABEL	Río Cuarto	84,79%	100,00%	0,00%	100,00%
20307	PUENTE DE PIEDRA	Grecia	85,16%	100,00%	100,00%	100,00%
20308	BOLIVAR	Grecia	70,46%	90,10%	58,33%	47,83%
20401	SAN MATEO	San Mateo	89,29%	93,46%	40,00%	100,00%
20402	DESMONTE	San Mateo	100,00%	100,00%	NR	0,00%
20403	JESÚS MARÍA	San Mateo	100,00%	100,00%	NR	NR
20404	LABRADOR	San Mateo	100,00%	100,00%	NR	0,00%

Código	Nombre del Distrito	Nombre del Cantón	Área de cobertura (Artículo 41) (%)	Retardo Local (Artículo 44) (%)	Relación velocidad medida respecto aprovisionada descarga (Artículo 46) (%)	Relación velocidad medida respecto aprovisionada envío (Artículo 46) (%)
20501	ATENAS	Atenas	82,91%	100,00%	100,00%	100,00%
20502	JESÚS	Atenas	79,97%	92,80%	0,00%	100,00%
20503	MERCEDES	Atenas	100,00%	94,77%	0,00%	100,00%
20504	SAN ISIDRO	Atenas	NR	NR	NR	NR
20505	CONCEPCIÓN	Atenas	100,00%	91,35%	33,33%	100,00%
20506	SAN JOSÉ	Atenas	81,71%	NR	NR	0,00%
20507	SANTA EULALIA	Atenas	76,17%	100,00%	NR	NR
20508	ESCOBAL	Atenas	86,33%	100,00%	100,00%	100,00%
20601	NARANJO	Naranjo	77,64%	100,00%	100,00%	100,00%
20602	SAN MIGUEL	Naranjo	70,88%	90,23%	57,14%	20,00%
20603	SAN JOSÉ	Naranjo	100,00%	100,00%	NR	NR
20604	CIRRÍ SUR	Naranjo	74,52%	100,00%	100,00%	53,33%
20605	SAN JERÓNIMO	Naranjo	73,56%	100,00%	NR	100,00%
20606	SAN JUAN	Naranjo	72,53%	100,00%	100,00%	100,00%
20607	EL ROSARIO	Naranjo	73,65%	67,62%	9,09%	58,82%
20608	PALMITOS	Naranjo	56,17%	NR	NR	NR
20701	PALMARES	Palmares	100,00%	100,00%	11,11%	100,00%
20702	ZARAGOZA	Palmares	87,41%	74,19%	0,00%	NR
20703	BUENOS AIRES	Palmares	89,92%	93,01%	42,86%	100,00%
20704	SANTIAGO	Palmares	100,00%	NR	NR	100,00%
20705	CANDELARIA	Palmares	100,00%	NR	NR	NR
20706	ESQUIPULAS	Palmares	54,32%	100,00%	NR	100,00%
20707	LA GRANJA	Palmares	100,00%	100,00%	NR	100,00%
20801	SAN PEDRO	Poás	100,00%	92,79%	100,00%	100,00%
20802	SAN JUAN	Poás	100,00%	100,00%	100,00%	100,00%

Código	Nombre del Distrito	Nombre del Cantón	Área de cobertura (Artículo 41) (%)	Retardo Local (Artículo 44) (%)	Relación velocidad medida respecto aprovisionada descarga (Artículo 46) (%)	Relación velocidad medida respecto aprovisionada envío (Artículo 46) (%)
20803	SAN RAFAEL	Poás	81,18%	91,40%	100,00%	58,33%
20804	CARRILLOS	Poás	89,81%	94,98%	100,00%	100,00%
20805	SABANA REDONDA	Poas	100,00%	NR	NR	NR
20901	OROTINA	Orotina	100,00%	100,00%	26,03%	100,00%
20902	EL MASTATE	Orotina	36,66%	70,54%	50,00%	0,00%
20903	HACIENDA VIEJA	Orotina	72,17%	89,07%	40,00%	100,00%
20904	COYOLAR	Orotina	87,78%	100,00%	38,46%	100,00%
20905	LA CEIBA	Orotina	100,00%	91,43%	NR	NR
21001	QUESADA	San Carlos	100,00%	100,00%	25,00%	100,00%
21002	FLORENCIA	San Carlos	100,00%	93,43%	100,00%	100,00%
21003	BUENAVISTA	San Carlos	50,00%	NR	NR	NR
21004	AGUAS ZARCAS	San Carlos	100,00%	100,00%	14,63%	100,00%
21005	VENECIA	San Carlos	89,77%	100,00%	46,15%	100,00%
21006	PITAL	San Carlos	88,60%	100,00%	33,33%	100,00%
21007	LA FORTUNA	San Carlos	100,00%	100,00%	0,00%	100,00%
21008	LA TIGRA	San Carlos	100,00%	NR	0,00%	100,00%
21009	LA PALMERA	San Carlos	87,16%	94,62%	50,00%	100,00%
21010	VENADO	San Carlos		NR	NR	NR
21011	CUTRIS	San Carlos	88,45%	94,71%	25,00%	100,00%
21012	MONTERREY	San Carlos	85,09%	100,00%	NR	100,00%
21013	POCOSOL	San Carlos	100,00%	92,85%	50,00%	100,00%
21101	ZARCERO	Zarcero	100,00%	100,00%	50,00%	100,00%
21102	LAGUNA	Zarcero	100,00%	100,00%	NR	100,00%
21103	TAPESCO	Zarcero	81,93%	79,03%	33,33%	100,00%
21104	GUADALUPE	Zarcero	NR	NR	NR	NR

Código	Nombre del Distrito	Nombre del Cantón	Área de cobertura (Artículo 41) (%)	Retardo Local (Artículo 44) (%)	Relación velocidad medida respecto aprovisionada descarga (Artículo 46) (%)	Relación velocidad medida respecto aprovisionada envío (Artículo 46) (%)
21105	PALMIRA	Zarcero	NR	NR	NR	NR
21106	ZAPOTE	Zarcero	77,97%	100,00%	33,33%	33,33%
21107	BRISAS	Zarcero	69,70%	NR	33,33%	100,00%
21201	SARCHÍ NORTE	Valverde Vega	100,00%	100,00%	100,00%	100,00%
21202	SARCHÍ SUR	Valverde Vega	78,63%	100,00%	100,00%	100,00%
21203	TORO AMARILLO	Valverde Vega	NR	NR	NR	NR
21204	SAN PEDRO	Valverde Vega	88,57%	90,56%	0,00%	100,00%
21205	RODRÍGUEZ	Valverde Vega	85,26%	100,00%	100,00%	100,00%
21301	UPALA	Upala	89,26%	100,00%	13,33%	100,00%
21302	AGUAS CLARAS	Upala	100,00%	100,00%	0,00%	100,00%
21303	SAN JOSÉ O PIZOTE	Upala	NR	NR	NR	NR
21304	BIJAGUA	Upala	86,02%	100,00%	20,00%	100,00%
21305	DELICIAS	Upala	84,62%	NR	NR	NR
21306	DOS RÍOS	Upala	100,00%	100,00%	NR	100,00%
21307	YOLILLAL	Upala	100,00%	NR	NR	NR
21308	CANALETE	Upala	100,00%	100,00%	0,00%	100,00%
21401	LOS CHILES	Los Chiles	100,00%	100,00%	100,00%	100,00%
21402	CAÑO NEGRO	Los Chiles	84,47%	NR	100,00%	100,00%
21403	EL AMPARO	Los Chiles	81,95%	100,00%	NR	100,00%
21404	SAN JORGE	Los Chiles	81,29%	100,00%	NR	100,00%
21501	SAN RAFAEL	Guatuso	100,00%	100,00%	50,00%	100,00%
21502	BUENAVISTA	Guatuso	100,00%	NR	NR	NR
21503	COTE	Guatuso		NR	NR	NR
21504	KATIRA	Guatuso	100,00%	NR	0,00%	100,00%
30101	ORIENTAL	Cartago	100,00%	100,00%	100,00%	100,00%

Código	Nombre del Distrito	Nombre del Cantón	Área de cobertura (Artículo 41) (%)	Retardo Local (Artículo 44) (%)	Relación velocidad medida respecto aprovisionada descarga (Artículo 46) (%)	Relación velocidad medida respecto aprovisionada envío (Artículo 46) (%)
30102	OCCIDENTAL	Cartago	100,00%	100,00%	100,00%	100,00%
30103	CARMEN	Cartago	100,00%	100,00%	100,00%	100,00%
30104	SAN NICOLÁS	Cartago	100,00%	100,00%	100,00%	100,00%
30105	AGUACALIENTE O SAN FRANCISCO	Cartago	100,00%	100,00%	100,00%	100,00%
30106	GUADALUPE O ARENILLA	Cartago	100,00%	100,00%	100,00%	100,00%
30107	CORRALILLO	Cartago	84,25%	91,47%	100,00%	100,00%
30108	TIERRA BLANCA	Cartago	100,00%	100,00%	100,00%	100,00%
30109	DULCE NOMBRE	Cartago	100,00%	100,00%	100,00%	100,00%
30110	LLANO GRANDE	Cartago	100,00%	94,30%	100,00%	100,00%
30111	QUEBRADILLA	Cartago	88,38%	100,00%	100,00%	100,00%
30201	PARAÍSO	Paraíso	100,00%	100,00%	100,00%	100,00%
30202	SANTIAGO	Paraíso	83,04%	91,31%	100,00%	54,29%
30203	OROSI	Paraíso	100,00%	100,00%	100,00%	100,00%
30204	CACHÍ	Paraíso	86,66%	74,09%	NR	100,00%
30205	LLANOS DE SANTA LUCÍA	Paraíso	100,00%	100,00%	100,00%	100,00%
30301	TRES RÍOS	La Unión	84,59%	100,00%	100,00%	100,00%
30302	SAN DIEGO	La Unión	100,00%	100,00%	100,00%	100,00%
30303	SAN JUAN	La Unión	84,90%	100,00%	100,00%	100,00%
30304	SAN RAFAEL	La Unión	100,00%	100,00%	100,00%	100,00%
30305	CONCEPCIÓN	La Unión	84,19%	100,00%	100,00%	100,00%
30306	DULCE NOMBRE	La Unión	74,17%	89,87%	100,00%	100,00%
30307	SAN RAMÓN	La Unión	82,55%	91,74%	100,00%	100,00%
30308	RÍO AZUL	La Unión	78,80%	73,23%	45,83%	47,50%
30401	JUAN VIÑAS	Jiménez	85,74%	84,78%	100,00%	100,00%
30402	TUCURRIQUE	Jiménez	77,21%	100,00%	100,00%	100,00%

Código	Nombre del Distrito	Nombre del Cantón	Área de cobertura (Artículo 41) (%)	Retardo Local (Artículo 44) (%)	Relación velocidad medida respecto aprovisionada descarga (Artículo 46) (%)	Relación velocidad medida respecto aprovisionada envío (Artículo 46) (%)
30403	PEJIBAYE	Jiménez	85,18%	100,00%	100,00%	100,00%
30501	TURRIALBA	Turrialba	100,00%	100,00%	100,00%	100,00%
30502	LA SUIZA	Turrialba	80,85%	100,00%	NR	NR
30503	PERALTA	Turrialba	NR	NR	NR	NR
30504	SANTA CRUZ	Turrialba	100,00%	100,00%	100,00%	100,00%
30505	SANTA TERESITA	Turrialba	100,00%	NR	NR	100,00%
30506	PAVONES	Turrialba	86,41%	100,00%	100,00%	100,00%
30507	TUIS	Turrialba	64,76%	NR	NR	0,00%
30508	TAYUTIC	Turrialba	71,43%	NR	NR	NR
30509	SANTA ROSA	Turrialba	83,76%	100,00%	NR	NR
30510	TRES EQUIS	Turrialba	74,90%	100,00%	100,00%	100,00%
30511	LA ISABEL	Turrialba	83,08%	NR	NR	100,00%
30512	CHIRRIPÓ	Turrialba	NR	NR	NR	NR
30601	PACAYAS	Alvarado	87,03%	100,00%	100,00%	100,00%
30602	CERVANTES	Alvarado	100,00%	100,00%	100,00%	100,00%
30603	CAPELLADES	Alvarado	100,00%	83,59%	0,00%	44,44%
30701	SAN RAFAEL	Oreamuno	100,00%	100,00%	100,00%	100,00%
30702	COT	Oreamuno	100,00%	100,00%	100,00%	100,00%
30703	POTRERO CERRADO	Oreamuno	84,70%	100,00%	100,00%	100,00%
30704	CIPRESES	Oreamuno	100,00%	94,87%	100,00%	100,00%
30705	SANTA ROSA	Oreamuno	100,00%	100,00%	NR	NR
30801	EL TEJAR	El Guarco	100,00%	100,00%	100,00%	100,00%
30802	SAN ISIDRO	El Guarco	100,00%	94,79%	100,00%	100,00%
30803	TOBOSI	El Guarco	100,00%	100,00%	100,00%	100,00%
30804	PATIO DE AGUA	El Guarco	100,00%	NR	NR	NR

Código	Nombre del Distrito	Nombre del Cantón	Área de cobertura (Artículo 41) (%)	Retardo Local (Artículo 44) (%)	Relación velocidad medida respecto aprovisionada descarga (Artículo 46) (%)	Relación velocidad medida respecto aprovisionada envío (Artículo 46) (%)
40101	HEREDIA	Heredia	84,65%	100,00%	100,00%	100,00%
40102	MERCEDES	Heredia	82,73%	93,38%	100,00%	100,00%
40103	SAN FRANCISCO	Heredia	85,83%	100,00%	100,00%	100,00%
40104	ULLOA	Heredia	88,74%	100,00%	100,00%	100,00%
40105	VARABLANCA	Heredia	100,00%	100,00%	NR	100,00%
40201	BARVA	Barva	88,66%	100,00%	100,00%	100,00%
40202	SAN PEDRO	Barva	84,44%	93,04%	100,00%	100,00%
40203	SAN PABLO	Barva	89,06%	100,00%	100,00%	100,00%
40204	SAN ROQUE	Barva	100,00%	100,00%	100,00%	100,00%
40205	SANTA LUCÍA	Barva	76,44%	92,74%	100,00%	100,00%
40206	SAN JOSÉ DE LA MONTAÑA	Barva	80,28%	87,59%	41,18%	0,00%
40301	SANTO DOMINGO	Santo Domingo	70,15%	100,00%	100,00%	100,00%
40302	SAN VICENTE	Santo Domingo	79,74%	91,06%	100,00%	51,92%
40303	SAN MIGUEL	Santo Domingo	89,91%	92,15%	100,00%	100,00%
40304	PARACITO	Santo Domingo	100,00%	100,00%	100,00%	100,00%
40305	SANTO TOMÁS	Santo Domingo	81,87%	94,23%	100,00%	100,00%
40306	SANTA ROSA	Santo Domingo	83,69%	100,00%	100,00%	100,00%
40307	TURES	Santo Domingo	74,05%	100,00%	100,00%	40,00%
40308	PARÁ	Santo Domingo	88,69%	100,00%	25,00%	100,00%
40401	SANTA BÁRBARA	Santa Bárbara	78,11%	100,00%	100,00%	100,00%
40402	SAN PEDRO	Santa Bárbara	76,12%	93,74%	100,00%	100,00%
40403	SAN JUAN	Santa Bárbara	80,15%	94,69%	100,00%	47,87%
40404	JESÚS	Santa Bárbara	87,91%	100,00%	100,00%	100,00%
40405	SANTO DOMINGO	Santa Bárbara	100,00%	100,00%	NR	100,00%
40406	PURABÁ	Santa Bárbara	85,22%	100,00%	100,00%	100,00%

Código	Nombre del Distrito	Nombre del Cantón	Área de cobertura (Artículo 41) (%)	Retardo Local (Artículo 44) (%)	Relación velocidad medida respecto aprovisionada descarga (Artículo 46) (%)	Relación velocidad medida respecto aprovisionada envío (Artículo 46) (%)
40501	SAN RAFAEL	San Rafael	87,78%	100,00%	100,00%	100,00%
40502	SAN JOSECITO	San Rafael	65,82%	93,22%	100,00%	100,00%
40503	SANTIAGO	San Rafael	76,24%	100,00%	100,00%	100,00%
40504	ÁNGELES	San Rafael	78,31%	86,89%	100,00%	100,00%
40505	CONCEPCIÓN	San Rafael	85,99%	94,93%	100,00%	100,00%
40601	SAN ISIDRO	San Isidro	87,58%	100,00%	100,00%	100,00%
40602	SAN JOSÉ	San Isidro	82,29%	86,49%	30,77%	100,00%
40603	CONCEPCIÓN	San Isidro	62,50%	86,38%	NR	0,00%
40604	SAN FRANCISCO	San Isidro	85,92%	100,00%	100,00%	100,00%
40701	SAN ANTONIO	Belén	83,81%	100,00%	100,00%	100,00%
40702	LA RIBERA	Belén	88,84%	100,00%	100,00%	100,00%
40703	LA ASUNCIÓN	Belén	85,77%	100,00%	100,00%	100,00%
40801	SAN JOAQUÍN	Flores	77,48%	100,00%	100,00%	100,00%
40802	BARRANTES	Flores	75,81%	89,30%	30,95%	48,15%
40803	LLORENTE	Flores	83,89%	100,00%	100,00%	100,00%
40901	SAN PABLO	San Pablo	77,81%	94,56%	100,00%	100,00%
40902	RINCÓN DE SABANILLA	San Pablo	80,72%	94,75%	100,00%	100,00%
41001	PUERTO VIEJO	Sarapiquí	100,00%	100,00%	14,81%	100,00%
41002	LA VIRGEN	Sarapiquí	88,71%	100,00%	0,00%	100,00%
41003	LAS HORQUETAS	Sarapiquí	81,52%	86,59%	18,75%	100,00%
41004	LLANURAS DEL GASPAR	Sarapiquí	NR	NR	NR	NR
41005	CUREÑA	Sarapiquí		NR	NR	NR
50101	LIBERIA	Liberia	100,00%	100,00%	100,00%	100,00%
50102	CAÑAS DULCES	Liberia	100,00%	100,00%	33,33%	100,00%
50103	MAYORGA	Liberia	100,00%	82,02%	0,00%	100,00%

Código	Nombre del Distrito	Nombre del Cantón	Área de cobertura (Artículo 41) (%)	Retardo Local (Artículo 44) (%)	Relación velocidad medida respecto aprovisionada descarga (Artículo 46) (%)	Relación velocidad medida respecto aprovisionada envío (Artículo 46) (%)
50104	NACASCOLO	Liberia	85,00%	100,00%	100,00%	100,00%
50105	CURUBANDÉ	Liberia	76,37%	87,63%	40,00%	28,57%
50201	NICOYA	Nicoya	89,44%	100,00%	32,58%	100,00%
50202	MANSIÓN	Nicoya	88,01%	100,00%	0,00%	100,00%
50203	SAN ANTONIO	Nicoya	83,55%	100,00%	100,00%	100,00%
50204	QUEBRADA HONDA	Nicoya	84,84%	100,00%	0,00%	100,00%
50205	SÁMARA	Nicoya	80,78%	93,60%	NR	100,00%
50206	NOSARA	Nicoya	79,54%	86,50%	NR	NR
50207	BELÉN DE NOSARITA	Nicoya	53,33%	NR	NR	NR
50301	SANTA CRUZ	Santa Cruz	100,00%	100,00%	100,00%	100,00%
50302	BOLSÓN	Santa Cruz	82,02%	NR	NR	NR
50303	VEINTISIETE DE ABRIL	Santa Cruz	81,14%	100,00%	100,00%	56,25%
50304	TEMPATE	Santa Cruz	84,76%	100,00%	100,00%	100,00%
50305	CARTAGENA	Santa Cruz	81,93%	91,27%	100,00%	55,56%
50306	CUAJINIQUIL	Santa Cruz	72,78%	100,00%	NR	100,00%
50307	DIRIÁ	Santa Cruz	81,75%	69,98%	100,00%	100,00%
50308	CABO VELAS	Santa Cruz	79,93%	85,79%	100,00%	44,44%
50309	TAMARINDO	Santa Cruz	100,00%	100,00%	100,00%	100,00%
50401	BAGACES	Bagaces	87,18%	93,60%	100,00%	100,00%
50402	LA FORTUNA	Bagaces	100,00%	100,00%	100,00%	100,00%
50403	MOGOTE	Bagaces	100,00%	100,00%	100,00%	100,00%
50404	RÍO NARANJO	Bagaces	100,00%	NR	NR	100,00%
50501	FILADELFIA	Carrillo	89,84%	84,57%	31,58%	100,00%
50502	PALMIRA	Carrillo	100,00%	100,00%	11,29%	43,08%
50503	SARDINAL	Carrillo	100,00%	100,00%	50,62%	100,00%

Código	Nombre del Distrito	Nombre del Cantón	Área de cobertura (Artículo 41) (%)	Retardo Local (Artículo 44) (%)	Relación velocidad medida respecto aprovisionada descarga (Artículo 46) (%)	Relación velocidad medida respecto aprovisionada envío (Artículo 46) (%)
50504	BELÉN	Carrillo	82,34%	92,32%	36,36%	100,00%
50601	CAÑAS	Cañas	86,28%	100,00%	47,62%	100,00%
50602	PALMIRA	Cañas	100,00%	100,00%	100,00%	100,00%
50603	SAN MIGUEL	Cañas	88,15%	100,00%	100,00%	45,45%
50604	BEBEDERO	Cañas	100,00%	NR	NR	NR
50605	POROZAL	Cañas	100,00%	NR	NR	NR
50701	LAS JUNTAS	Abangares	100,00%	100,00%	100,00%	100,00%
50702	SIERRA	Abangares	83,17%	100,00%	NR	100,00%
50703	SAN JUAN	Abangares	84,21%	100,00%	40,00%	100,00%
50704	COLORADO	Abangares	100,00%	100,00%	0,00%	NR
50801	TILARAN	Tilarán	100,00%	100,00%	100,00%	100,00%
50802	QUEBRADA GRANDE	Tilarán	100,00%	100,00%	NR	100,00%
50803	TRONADORA	Tilarán	89,57%	89,21%	NR	100,00%
50804	SANTA ROSA	Tilarán	76,93%	100,00%	100,00%	100,00%
50805	LÍBANO	Tilarán	NR	NR	NR	NR
50806	TIERRAS MORENAS	Tilarán	88,54%	100,00%	100,00%	100,00%
50807	ARENAL	Tilarán	86,47%	100,00%	100,00%	100,00%
50901	CARMONA	Nandayure	85,77%	100,00%	100,00%	100,00%
50902	SANTA RITA	Nandayure	77,68%	85,32%	0,00%	42,86%
50903	ZAPOTAL	Nandayure	88,39%	NR	NR	NR
50904	SAN PABLO	Nandayure	81,75%	100,00%	100,00%	100,00%
50905	PORVENIR	Nandayure	100,00%	NR	NR	NR
50906	BEJUCO	Nandayure	71,55%	89,70%	NR	NR
51001	LA CRUZ	La Cruz	100,00%	100,00%	50,00%	100,00%
51002	SANTA CECILIA	La Cruz	100,00%	100,00%	0,00%	100,00%

Código	Nombre del Distrito	Nombre del Cantón	Área de cobertura (Artículo 41) (%)	Retardo Local (Artículo 44) (%)	Relación velocidad medida respecto aprovisionada descarga (Artículo 46) (%)	Relación velocidad medida respecto aprovisionada envío (Artículo 46) (%)
51003	LA GARITA	La Cruz	87,68%	92,98%	0,00%	100,00%
51004	SANTA ELENA	La Cruz	85,54%	100,00%	NR	100,00%
51101	HOJANCHA	Hojancha	100,00%	100,00%	NR	100,00%
51102	MONTE ROMO	Hojancha		NR	NR	NR
51103	PUERTO CARRILLO	Hojancha	100,00%	NR	NR	NR
51104	HUACAS	Hojancha	100,00%	100,00%	NR	100,00%
60101	PUNTARENAS	Puntarenas	88,72%	86,62%	44,54%	100,00%
60102	PITAHAYA	Puntarenas	86,32%	100,00%	100,00%	100,00%
60103	CHOMES	Puntarenas	87,85%	100,00%	100,00%	100,00%
60104	LEPANTO	Puntarenas	83,53%	100,00%	50,00%	47,62%
60105	PAQUERA	Puntarenas	88,46%	100,00%	100,00%	100,00%
60106	MANZANILLO	Puntarenas	86,68%	100,00%	100,00%	100,00%
60107	GUACIMAL	Puntarenas	78,50%	100,00%	NR	NR
60108	BARRANCA	Puntarenas	85,31%	90,63%	50,00%	100,00%
60109	MONTE VERDE	Puntarenas	100,00%	100,00%	100,00%	100,00%
60110	ISLA DEL COCO	Puntarenas	NR	NR	NR	NR
60111	CÓBANO	Puntarenas	100,00%	100,00%	100,00%	100,00%
60112	CHACARITA	Puntarenas	77,58%	94,88%	100,00%	100,00%
60113	CHIRA	Puntarenas	NR	NR	NR	NR
60114	ACAPULCO	Puntarenas	83,68%	92,18%	100,00%	100,00%
60115	EL ROBLE	Puntarenas	89,70%	100,00%	100,00%	100,00%
60116	ARANCIBIA	Puntarenas	NR	NR	NR	NR
60201	ESPÍRITU SANTO	Esparza	100,00%	100,00%	100,00%	100,00%
60202	SAN JUAN GRANDE	Esparza	80,01%	NR	NR	100,00%
60203	MACACONA	Esparza	100,00%	100,00%	27,27%	100,00%

Código	Nombre del Distrito	Nombre del Cantón	Área de cobertura (Artículo 41) (%)	Retardo Local (Artículo 44) (%)	Relación velocidad medida respecto aprovisionada descarga (Artículo 46) (%)	Relación velocidad medida respecto aprovisionada envío (Artículo 46) (%)
60204	SAN RAFAEL	Esparza	74,88%	0,00%	NR	0,00%
60205	SAN JERÓNIMO	Esparza	100,00%	NR	0,00%	100,00%
60206	CALDERA	Esparza	100,00%	100,00%	100,00%	100,00%
60301	BUENOS AIRES	Buenos Aires	100,00%	94,41%	47,75%	100,00%
60302	VOLCÁN	Buenos Aires	100,00%	100,00%	100,00%	NR
60303	POTRERO GRANDE	Buenos Aires	100,00%	93,87%	100,00%	100,00%
60304	BORUCA	Buenos Aires	100,00%	100,00%	NR	100,00%
60305	PILAS	Buenos Aires	NR	NR	NR	NR
60306	COLINAS	Buenos Aires	100,00%	NR	NR	NR
60307	CHÁNGUENA	Buenos Aires	NR	NR	NR	NR
60308	BIOLLEY	Buenos Aires	100,00%	100,00%	100,00%	20,00%
60309	BRUNKA	Buenos Aires	100,00%	94,89%	100,00%	100,00%
60401	MIRAMAR	Montes de Oro	84,29%	94,72%	100,00%	100,00%
60402	LA UNIÓN	Montes de Oro	NR	NR	NR	NR
60403	SAN ISIDRO	Montes de Oro	79,95%	68,74%	100,00%	100,00%
60501	PUERTO CORTÉS	Osa	83,23%	100,00%	100,00%	100,00%
60502	PALMAR	Osa	100,00%	100,00%	59,09%	100,00%
60503	SIERPE	Osa	100,00%	100,00%	0,00%	100,00%
60504	BAHÍA BALLENA	Osa	100,00%	100,00%	100,00%	100,00%
60505	PIEDRAS BLANCAS	Osa	86,70%	87,69%	50,00%	47,62%
60506	BAHÍA DRAKE	Osa	NR	NR	NR	NR
60601	QUEPOS	Quepos	100,00%	100,00%	100,00%	100,00%
60602	SAVEGRE	Quepos	83,71%	92,28%	100,00%	100,00%
60603	NARANJITO	Quepos	100,00%	100,00%	100,00%	100,00%
60701	GOLFITO	Golfito	100,00%	100,00%	33,33%	100,00%

Código	Nombre del Distrito	Nombre del Cantón	Área de cobertura (Artículo 41) (%)	Retardo Local (Artículo 44) (%)	Relación velocidad medida respecto aprovisionada descarga (Artículo 46) (%)	Relación velocidad medida respecto aprovisionada envío (Artículo 46) (%)
60702	PUERTO JIMÉNEZ	Golfito	100,00%	100,00%	100,00%	100,00%
60703	GUAYCARÁ	Golfito	100,00%	100,00%	47,83%	100,00%
60704	PAVÓN	Golfito	80,73%	89,40%	0,00%	100,00%
60801	SAN VITO	Coto Brus	100,00%	100,00%	100,00%	100,00%
60802	SABALITO	Coto Brus	86,17%	100,00%	100,00%	100,00%
60803	AGUABUENA	Coto Brus	88,31%	100,00%	100,00%	100,00%
60804	LIMONCITO	Coto Brus	79,28%	84,33%	NR	100,00%
60805	PITTIER	Coto Brus	86,67%	NR	NR	NR
60806	GUTIÉRREZ BRAUN	Coto Brus	100,00%	NR	0,00%	40,00%
60901	PARRITA	Parrita	100,00%	100,00%	100,00%	100,00%
61001	CORREDOR	Corredores	100,00%	100,00%	44,68%	100,00%
61002	LA CUESTA	Corredores	83,12%	100,00%	100,00%	100,00%
61003	CANOAS	Corredores	100,00%	91,98%	17,65%	100,00%
61004	LAUREL	Corredores	87,84%	100,00%	7,14%	100,00%
61101	JACÓ	Garabito	100,00%	100,00%	100,00%	100,00%
61102	TÁRCOLES	Garabito	82,01%	100,00%	12,50%	100,00%
70101	LIMÓN	Limón	100,00%	100,00%	100,00%	100,00%
70102	VALLE LA ESTRELLA	Limón	84,39%	100,00%	33,33%	100,00%
70103	RÍO BLANCO	Limón	100,00%	100,00%	100,00%	100,00%
70104	MATAMA	Limón	83,92%	88,17%	100,00%	100,00%
70201	GUÁPILES	Pococí	89,96%	85,76%	100,00%	100,00%
70202	JIMÉNEZ	Pococí	88,89%	100,00%	100,00%	100,00%
70203	RITA	Pococí	84,69%	100,00%	NR	100,00%
70204	ROXANA	Pococí	88,34%	78,33%	100,00%	100,00%
70205	CARIARI	Pococí	89,64%	100,00%	100,00%	100,00%

Código	Nombre del Distrito	Nombre del Cantón	Área de cobertura (Artículo 41) (%)	Retardo Local (Artículo 44) (%)	Relación velocidad medida respecto aprovisionada descarga (Artículo 46) (%)	Relación velocidad medida respecto aprovisionada envío (Artículo 46) (%)
70206	COLORADO	Pococí	NR	NR	NR	NR
70207	LA COLONIA	Pococí	86,17%	85,36%	100,00%	100,00%
70301	SIQUIRRES	Siquirres	84,53%	87,24%	100,00%	100,00%
70302	PACUARITO	Siquirres	73,54%	90,54%	100,00%	40,00%
70303	FLORIDA	Siquirres	63,64%	NR	NR	100,00%
70304	GERMANIA	Siquirres	77,46%	91,89%	0,00%	NR
70305	EL CAIRO	Siquirres	84,83%	93,48%	100,00%	42,86%
70306	LA ALEGRÍA	Siquirres	67,20%	100,00%	0,00%	100,00%
70401	BRATSI	Talamanca	100,00%	100,00%	100,00%	100,00%
70402	SIXAOLA	Talamanca	100,00%	100,00%	44,44%	100,00%
70403	CAHUITA	Talamanca	80,09%	100,00%	53,57%	36,73%
70404	TELIRE	Talamanca	NR	NR	NR	NR
70501	MATINA	Matina	75,35%	100,00%	NR	100,00%
70502	BATÁN	Matina	87,46%	83,81%	100,00%	50,00%
70503	CARRANDI	Matina	67,20%	75,92%	25,00%	50,00%
70601	GUÁCIMO	Guácimo	78,93%	88,89%	44,44%	31,25%
70602	MERCEDES	Guácimo	100,00%	100,00%	50,00%	100,00%
70603	POCORA	Guácimo	64,17%	89,88%	50,00%	100,00%
70604	RÍO JIMÉNEZ	Guácimo	77,75%	69,23%	28,57%	100,00%
70605	DUACARÍ	Guácimo	82,74%	81,00%	100,00%	100,00%

Apéndice L - TLF: Detalle de los porcentajes para los indicadores de precisión de cobertura, llamada no exitosa, llamada interrumpida, tiempo de establecimiento de llamada, nota de calidad de voz, retardo local y desempeño de la velocidad medida respecto a la contratada para las redes 2G, 3G y 4G por distrito

Tabla 26. Porcentajes de cobertura dentro de edificaciones, dentro de vehículos y solo en exteriores, porcentaje de llamadas no exitosas, porcentaje de llamadas interrumpidas, tiempo de establecimiento de llamada y nota de calidad de voz por distritos para la red 2G de TLF[42]

Código	Nombre de Distrito	Nombre del Cantón	Porcentaje de cobertura dentro de edificaciones (%)	Porcentaje de cobertura dentro de vehículos (%)	Porcentaje de cobertura solo en exteriores (%)	Porcentaje de cobertura (%)	Porcentaje de llamadas no exitosas (%)	Porcentaje de llamadas interrumpidas (%)	Tiempo promedio de establecimiento de llamada (s)	Nota Promedio Calidad de Voz (POLQA)
10101	EL CARMEN	San José	57,66%	79,03%	95,93%	77,54%	27,82%	2,26%	5,34	3,61
10102	MERCED	San José	71,94%	89,00%	98,12%	86,35%	17,78%	1,48%	5,19	3,68
10103	HOSPITAL	San José	63,10%	86,27%	97,86%	82,41%	19,53%	6,51%	5,38	3,69
10104	CATEDRAL	San José	53,10%	69,52%	93,43%	72,02%	15,65%	5,43%	6,09	3,58
10105	ZAPOTE	San José	62,44%	79,25%	97,19%	79,63%	21,71%	4,65%	5,87	3,62
10106	SAN FRANCISCO DE DOS RÍOS	San José	76,50%	77,22%	94,64%	82,79%	16,67%	10,42%	5,42	3,63
10107	URUCA	San José	67,41%	87,59%	96,21%	83,74%	20,16%	2,42%	5,61	3,70
10108	MATA REDONDA	San José	65,64%	80,99%	94,65%	80,43%	31,39%	3,65%	5,52	3,67
10109	PAVAS	San José	59,96%	86,50%	94,88%	80,45%	36,81%	3,07%	5,44	3,69
10110	HATILLO	San José	69,50%	85,28%	95,69%	83,49%	12,24%	7,14%	5,81	3,61
10111	SAN SEBASTIÁN	San José	68,91%	85,87%	96,47%	83,75%	17,43%	5,50%	5,35	3,62
10201	ESCAZÚ	Escazú	32,56%	73,52%	98,02%	68,03%	6,27%	4,61%	6,01	3,75
10202	SAN ANTONIO	Escazú	24,80%	58,26%	89,97%	57,67%	33,33%	11,11%	5,85	3,59
10203	SAN RAFAEL	Escazú	48,84%	74,86%	93,37%	72,35%	11,03%	8,82%	5,68	3,64
10301	DESAMPARADOS	Desamparados	67,30%	88,36%	97,12%	84,26%	15,28%	4,17%	5,37	3,66
10302	SAN MIGUEL	Desamparados	39,48%	81,51%	97,10%	72,70%	6,67%	0,00%	5,39	3,35
10303	SAN JUAN DE DIOS	Desamparados	64,17%	42,86%	91,82%	66,28%	16,67%	0,00%	5,14	3,71
10304	SAN RAFAEL ARRIBA	Desamparados	72,43%	92,98%	96,64%	87,35%	14,29%	0,00%	5,16	3,44

[42] **(*) Nota: NR significa que no se registran datos del indicador en cuestión para el distrito o ruta correspondiente.**

Código	Nombre de Distrito	Nombre del Cantón	Porcentaje de cobertura dentro de edificaciones (%)	Porcentaje de cobertura dentro de vehículos (%)	Porcentaje de cobertura solo en exteriores (%)	Porcentaje de cobertura (%)	Porcentaje de llamadas no exitosas (%)	Porcentaje de llamadas interrumpidas (%)	Tiempo promedio de establecimiento de llamada (s)	Nota Promedio Calidad de Voz (POLQA)
10305	SAN ANTONIO	Desamparados	71,73%	79,09%	94,90%	81,91%	41,67%	0,00%	5,68	3,47
10306	FRAILES	Desamparados	NR	NR	NR	NR	NR	NR	NR	NR
10307	PATARRÁ	Desamparados	69,85%	88,24%	100,00%	86,03%	0,00%	0,00%	5,30	3,74
10308	SAN CRISTOBAL	Desamparados	65,17%	83,43%	97,81%	82,14%	25,00%	0,00%	5,91	3,75
10309	ROSARIO	Desamparados	19,44%	100,00%	50,00%	56,48%	33,33%	0,00%	4,15	3,84
10310	DAMAS	Desamparados	55,59%	85,57%	98,96%	80,04%	15,79%	0,00%	5,08	3,63
10311	SAN RAFAEL ABAJO	Desamparados	57,01%	75,55%	94,46%	75,68%	25,58%	16,28%	5,83	3,39
10312	GRAVILIAS	Desamparados	52,03%	93,28%	98,87%	81,39%	31,25%	6,25%	5,21	3,56
10313	LOS GUIDO	Desamparados	NR	100,00%	99,15%	99,57%	0,00%	0,00%	3,95	NR
10401	SANTIAGO	Puriscal	84,39%	91,77%	98,76%	91,64%	1,72%	5,17%	4,38	3,81
10402	MERCEDES SUR	Puriscal	100,00%	71,43%	94,38%	88,60%	0,00%	0,00%	4,17	3,74
10403	BARBACOAS	Puriscal	NR	NR	NR	NR	NR	NR	NR	3,99
10404	GRIFO ALTO	Puriscal	NR	NR	NR	NR	NR	NR	NR	NR
10405	SAN RAFAEL	Puriscal	NR	NR	NR	NR	NR	NR	NR	NR
10406	CANDELARITA	Puriscal	NR	NR	NR	NR	NR	NR	NR	NR
10407	DESAMPARADITOS	Puriscal	NR	NR	NR	NR	NR	NR	NR	NR
10408	SAN ANTONIO	Puriscal	NR	NR	NR	NR	0,00%	0,00%	9,91	NR
10409	CHIRES	Puriscal	NR	NR	NR	NR	NR	NR	NR	NR
10501	SAN MARCOS	Tarrazú	NR	NR	NR	NR	100,00%	0,00%	NR	NR
10502	SAN LORENZO	Tarrazú	NR	NR	NR	NR	NR	NR	NR	NR
10503	SAN CARLOS	Tarrazú	NR	NR	NR	NR	NR	NR	NR	NR
10601	ASERRÍ	Aserrí	82,89%	61,09%	97,61%	80,53%	20,00%	3,33%	4,85	3,75
10602	TARBACA	Aserrí	89,26%	96,43%	97,20%	94,29%	9,09%	0,00%	4,86	3,84
10603	VUELTA DE JORCO	Aserrí	NR	NR	NR	NR	0,00%	0,00%	5,02	3,80

Código	Nombre de Distrito	Nombre del Cantón	Porcentaje de cobertura dentro de edificaciones (%)	Porcentaje de cobertura dentro de vehículos (%)	Porcentaje de cobertura solo en exteriores (%)	Porcentaje de cobertura (%)	Porcentaje de llamadas no exitosas (%)	Porcentaje de llamadas interrumpidas (%)	Tiempo promedio de establecimiento de llamada (s)	Nota Promedio Calidad de Voz (POLQA)
10604	SAN GABRIEL	Aserrí	64,86%	73,91%	98,17%	78,98%	20,00%	0,00%	9,02	3,73
10605	LEGUA	Aserrí	NR	NR	NR	NR	NR	NR	NR	NR
10606	MONTERREY	Aserrí	NR	NR	NR	NR	NR	NR	NR	NR
10607	SALITRILLOS	Aserrí	44,44%	82,32%	61,54%	62,77%	0,00%	0,00%	4,68	3,83
10701	COLÓN	Mora	91,87%	90,95%	99,63%	94,15%	2,50%	5,00%	5,05	3,77
10702	GUAYABO	Mora	57,14%	91,55%	100,00%	82,90%	0,00%	0,00%	6,06	3,69
10703	TABARCIA	Mora	0,00%	NR	NR	0,00%	NR	NR	NR	NR
10704	PIEDRAS NEGRAS	Mora	NR	NR	NR	NR	NR	NR	NR	NR
10705	PICAGRES	Mora	NR	NR	NR	NR	NR	NR	NR	NR
10706	JARIS	Mora	NR	NR	100,00%	100,00%	NR	NR	NR	NR
10707	QUITIRRISI	Mora	NR	NR	NR	NR	NR	NR	NR	2,66
10801	GUADALUPE	Goicoechea	59,12%	88,33%	97,47%	81,64%	29,31%	4,31%	5,25	3,72
10802	SAN FRANCISCO	Goicoechea	60,13%	92,41%	98,28%	83,60%	25,00%	2,50%	5,21	3,65
10803	CALLE BLANCOS	Goicoechea	63,53%	91,93%	96,43%	83,97%	16,36%	5,45%	4,85	3,63
10804	MATA DE PLÁTANO	Goicoechea	72,03%	81,78%	75,00%	76,27%	28,57%	14,29%	6,46	3,66
10805	IPÍS	Goicoechea	53,07%	76,38%	95,80%	75,08%	33,33%	8,33%	4,80	3,76
10806	RANCHO REDONDO	Goicoechea	100,00%	25,00%	100,00%	75,00%	100,00%	0,00%	4,56	3,79
10807	PURRAL	Goicoechea	45,82%	89,18%	100,00%	78,33%	0,00%	0,00%	4,66	3,65
10901	SANTA ANA	Santa Ana	32,54%	62,35%	98,64%	64,51%	3,20%	2,74%	4,98	3,79
10902	SALITRAL	Santa Ana	28,26%	74,81%	100,00%	67,69%	0,00%	0,00%	4,37	3,90
10903	POZOS	Santa Ana	71,92%	84,47%	93,42%	83,27%	12,10%	7,64%	5,52	3,65
10904	URUCA	Santa Ana	36,56%	61,83%	93,00%	63,80%	10,26%	16,67%	5,85	3,68
10905	PIEDADES	Santa Ana	75,87%	89,23%	98,40%	87,83%	46,42%	2,08%	5,26	3,73
10906	BRASIL	Santa Ana	73,56%	93,89%	99,47%	88,97%	3,57%	7,14%	4,80	3,76

Código	Nombre de Distrito	Nombre del Cantón	Porcentaje de cobertura dentro de edificaciones (%)	Porcentaje de cobertura dentro de vehículos (%)	Porcentaje de cobertura solo en exteriores (%)	Porcentaje de cobertura (%)	Porcentaje de llamadas no exitosas (%)	Porcentaje de llamadas interrumpidas (%)	Tiempo promedio de establecimiento de llamada (s)	Nota Promedio Calidad de Voz (POLQA)
11001	ALAJUELITA	Alajuelita	48,20%	94,95%	92,46%	78,54%	10,00%	10,00%	6,17	3,57
11002	SAN JOSECITO	Alajuelita	16,67%	90,48%	96,70%	67,95%	75,00%	0,00%	5,61	3,60
11003	SAN ANTONIO	Alajuelita	NR	NR	NR	NR	NR	NR	NR	NR
11004	CONCEPCIÓN	Alajuelita	85,71%	82,41%	96,46%	88,19%	0,00%	0,00%	5,35	3,87
11005	SAN FELIPE	Alajuelita	70,06%	81,13%	100,00%	83,73%	8,82%	0,00%	4,98	3,78
11101	SAN ISIDRO	Vázquez de Coronado	44,06%	84,93%	97,21%	75,40%	18,18%	0,00%	5,15	3,71
11102	SAN RAFAEL	Vázquez de Coronado	100,00%	99,36%	100,00%	99,79%	50,00%	50,00%	4,29	3,65
11103	DULCE NOMBRE DE JESÚS	Vázquez de Coronado	97,56%	94,12%	100,00%	97,23%	33,33%	0,00%	5,18	3,33
11104	PATALILLO	Vázquez de Coronado	75,58%	88,24%	99,25%	87,69%	25,00%	0,00%	4,83	3,73
11105	CASCAJAL	Vázquez de Coronado	60,00%	92,00%	NR	76,00%	0,00%	0,00%	3,81	3,91
11201	SAN IGNACIO	Acosta	54,55%	48,15%	82,35%	61,68%	4,55%	4,55%	5,28	3,83
11202	GUAITIL	Acosta	NR	NR	NR	NR	NR	NR	NR	NR
11203	PALMICHAL	Acosta	0,00%	66,67%	100,00%	55,56%	0,00%	0,00%	4,71	NR
11204	CANGREJAL	Acosta	NR	NR	NR	NR	NR	NR	NR	NR
11205	SABANILLAS	Acosta	NR	NR	NR	NR	NR	NR	NR	NR
11301	SAN JUAN	Tibás	64,59%	87,91%	93,80%	82,10%	33,87%	0,00%	5,19	3,67
11302	CINCO ESQUINAS	Tibás	62,06%	91,72%	98,60%	84,13%	34,78%	4,35%	4,55	3,72
11303	ANSELMO LLORENTE	Tibás	81,40%	95,71%	95,28%	90,80%	47,06%	0,00%	5,57	3,75
11304	LEÓN XIII	Tibás	NR	NR	100,00%	100,00%	0,00%	0,00%	4,90	3,62
11305	COLIMA	Tibás	72,20%	97,24%	93,12%	87,52%	28,57%	0,00%	6,81	3,65
11401	SAN VICENTE	Moravia	71,19%	82,27%	94,14%	82,53%	25,42%	6,78%	5,79	3,72
11402	SAN JERÓNIMO	Moravia	0,00%	0,00%	93,88%	31,29%	0,00%	0,00%	5,72	3,63
11403	LA TRINIDAD	Moravia	82,69%	90,00%	89,21%	87,30%	20,00%	20,00%	6,75	3,73
11501	SAN PEDRO	Montes de Oca	64,68%	82,67%	97,79%	81,71%	32,69%	2,40%	5,56	3,67

Código	Nombre de Distrito	Nombre del Cantón	Porcentaje de cobertura dentro de edificaciones (%)	Porcentaje de cobertura dentro de vehículos (%)	Porcentaje de cobertura solo en exteriores (%)	Porcentaje de cobertura (%)	Porcentaje de llamadas no exitosas (%)	Porcentaje de llamadas interrumpidas (%)	Tiempo promedio de establecimiento de llamada (s)	Nota Promedio Calidad de Voz (POLQA)
11502	SABANILLA	Montes de Oca	58,01%	87,27%	93,78%	79,69%	35,71%	14,29%	6,27	3,66
11503	MERCEDES	Montes de Oca	58,12%	72,91%	98,73%	76,59%	32,50%	2,50%	5,33	3,71
11504	SAN RAFAEL	Montes de Oca	26,00%	67,86%	98,08%	63,98%	50,00%	16,67%	4,64	3,35
11601	SAN PABLO	Turrubares	76,58%	96,25%	93,24%	88,69%	0,00%	0,00%	5,37	3,80
11602	SAN PEDRO	Turrubares	NR	100,00%	NR	100,00%	NR	NR	3,92	NR
11603	SAN JUAN DE MATA	Turrubares	75,21%	95,45%	95,79%	88,82%	0,00%	0,00%	4,49	3,81
11604	SAN LUIS	Turrubares	NR	NR	NR	NR	NR	NR	NR	NR
11605	CARARA	Turrubares	NR	NR	NR	NR	NR	NR	NR	NR
11701	SANTA MARÍA	Dota	94,16%	100,00%	91,89%	95,35%	16,00%	4,00%	5,24	3,79
11702	JARDÍN	Dota	66,67%	85,00%	93,33%	81,67%	7,69%	7,69%	5,62	3,88
11703	COPEY	Dota	54,13%	82,73%	98,81%	78,56%	0,00%	0,00%	4,20	3,77
11801	CURRIDABAT	Curridabat	59,90%	82,32%	93,35%	78,52%	34,27%	2,80%	5,51	3,69
11802	GRANADILLA	Curridabat	15,65%	62,46%	86,58%	54,89%	29,41%	0,00%	5,82	3,82
11803	SÁNCHEZ	Curridabat	100,00%	69,17%	93,84%	87,67%	26,67%	10,00%	4,61	3,66
11804	TIRRASES	Curridabat	NR	60,00%	95,74%	77,87%	18,18%	0,00%	4,86	3,53
11901	SAN ISIDRO DE EL GENERAL	Pérez Zeledón	93,65%	89,95%	99,70%	94,43%	0,42%	0,85%	5,44	3,75
11902	EL GENERAL	Pérez Zeledón	94,39%	99,61%	100,00%	98,00%	0,00%	7,14%	4,81	3,78
11903	DANIEL FLORES	Pérez Zeledón	82,73%	91,02%	99,74%	91,16%	2,50%	0,00%	5,08	3,70
11904	RIVAS	Pérez Zeledón	92,59%	100,00%	97,96%	96,85%	0,00%	0,00%	5,33	2,69
11905	SAN PEDRO	Pérez Zeledón	0,00%	84,68%	98,77%	61,15%	16,67%	0,00%	4,52	3,40
11906	PLATANARES	Pérez Zeledón	NR	NR	NR	NR	NR	NR	NR	NR
11907	PEJIBAYE	Pérez Zeledón	NR	NR	NR	NR	NR	NR	NR	NR
11908	CAJÓN	Pérez Zeledón	NR	91,87%	85,25%	88,56%	0,00%	0,00%	5,82	3,42
11909	BARÚ	Pérez Zeledón	76,77%	74,77%	98,75%	83,43%	0,00%	14,29%	4,64	3,63

Código	Nombre de Distrito	Nombre del Cantón	Porcentaje de cobertura dentro de edificaciones (%)	Porcentaje de cobertura dentro de vehículos (%)	Porcentaje de cobertura solo en exteriores (%)	Porcentaje de cobertura (%)	Porcentaje de llamadas no exitosas (%)	Porcentaje de llamadas interrumpidas (%)	Tiempo promedio de establecimiento de llamada (s)	Nota Promedio Calidad de Voz (POLQA)
11910	RÍO NUEVO	Pérez Zeledón	NR	NR	NR	NR	NR	NR	NR	NR
11911	PÁRAMO	Pérez Zeledón	NR	57,25%	99,45%	78,35%	0,00%	0,00%	5,73	3,51
11912	LA AMISTAD	Pérez Zeledón	NR	NR	NR	NR	NR	NR	NR	NR
12001	SAN PABLO	León Cortés Castro	NR	NR	NR	NR	NR	NR	NR	NR
12002	SAN ANDRÉS	León Cortés Castro	NR	NR	NR	NR	NR	NR	NR	NR
12003	LLANO BONITO	León Cortés Castro	NR	NR	NR	NR	NR	NR	NR	NR
12004	SAN ISIDRO	León Cortés Castro	NR	NR	NR	NR	NR	NR	NR	NR
12005	SANTA CRUZ	León Cortés Castro	NR	NR	NR	NR	NR	NR	NR	NR
12006	SAN ANTONIO	León Cortés Castro	NR	NR	NR	NR	NR	NR	NR	NR
20101	ALAJUELA	Alajuela	73,38%	90,90%	97,92%	87,40%	3,33%	6,23%	4,98	3,76
20102	SAN JOSÉ	Alajuela	66,11%	80,66%	95,57%	80,78%	2,28%	6,39%	5,22	3,77
20103	CARRIZAL	Alajuela	61,29%	60,63%	95,83%	72,59%	8,33%	16,67%	4,97	3,25
20104	SAN ANTONIO	Alajuela	72,20%	95,39%	97,62%	88,40%	2,44%	5,29%	4,80	3,79
20105	GUÁCIMA	Alajuela	55,26%	78,03%	89,37%	74,22%	1,89%	3,77%	5,24	3,74
20106	SAN ISIDRO	Alajuela	65,39%	85,76%	97,08%	82,74%	1,96%	8,82%	5,05	3,76
20107	SABANILLA	Alajuela	45,61%	47,50%	96,30%	63,14%	25,00%	0,00%	4,66	3,37
20108	SAN RAFAEL	Alajuela	70,02%	79,61%	96,91%	82,18%	8,42%	5,26%	5,15	3,71
20109	RÍO SEGUNDO	Alajuela	54,22%	81,58%	95,39%	77,06%	10,48%	6,45%	5,34	3,68
20110	DESAMPARADOS	Alajuela	87,89%	76,76%	95,93%	86,86%	7,35%	5,88%	5,24	3,66
20111	TURRÚCARES	Alajuela	54,60%	85,31%	95,64%	78,52%	13,04%	8,70%	4,80	3,57
20112	TAMBOR	Alajuela	NR	70,97%	96,05%	83,51%	11,76%	17,65%	6,19	3,63
20113	GARITA	Alajuela	45,44%	64,54%	97,49%	69,16%	6,90%	3,45%	4,96	3,75
20114	SARAPIQUÍ	Alajuela	56,79%	100,00%	100,00%	85,60%	0,00%	0,00%	7,85	3,85
20201	SAN RAMÓN	San Ramón	91,60%	100,00%	100,00%	97,20%	0,00%	0,00%	4,53	3,82

Código	Nombre de Distrito	Nombre del Cantón	Porcentaje de cobertura dentro de edificaciones (%)	Porcentaje de cobertura dentro de vehículos (%)	Porcentaje de cobertura solo en exteriores (%)	Porcentaje de cobertura (%)	Porcentaje de llamadas no exitosas (%)	Porcentaje de llamadas interrumpidas (%)	Tiempo promedio de establecimiento de llamada (s)	Nota Promedio Calidad de Voz (POLQA)
20202	SANTIAGO	San Ramón	NR	80,00%	88,64%	84,32%	0,00%	0,00%	4,23	3,85
20203	SAN JUAN	San Ramón	86,01%	92,60%	98,63%	92,41%	0,00%	3,57%	4,81	3,75
20204	PIEDADES NORTE	San Ramón	NR	NR	100,00%	100,00%	0,00%	0,00%	6,42	3,76
20205	PIEDADES SUR	San Ramón	NR	NR	NR	NR	NR	NR	NR	NR
20206	SAN RAFAEL	San Ramón	77,30%	91,67%	100,00%	89,66%	0,00%	0,00%	4,60	3,70
20207	SAN ISIDRO	San Ramón	82,86%	74,21%	100,00%	85,69%	0,00%	33,33%	4,29	3,94
20208	ÁNGELES	San Ramón	83,72%	94,83%	95,12%	91,22%	NR	NR	NR	3,82
20209	ALFARO	San Ramón	NR	100,00%	100,00%	100,00%	0,00%	0,00%	10,70	3,86
20210	VOLIO	San Ramón	100,00%	100,00%	100,00%	100,00%	0,00%	50,00%	4,70	3,85
20211	CONCEPCIÓN	San Ramón	NR	NR	NR	NR	NR	NR	NR	NR
20212	ZAPOTAL	San Ramón	NR	NR	NR	NR	NR	NR	NR	NR
20213	PEÑAS BLANCAS	San Ramón	100,00%	NR	NR	100,00%	0,00%	0,00%	4,34	NR
20214	SAN LORENZO	San Ramón	NR	NR	NR	NR	NR	NR	NR	NR
20301	GRECIA	Grecia	74,89%	93,05%	98,18%	88,71%	3,76%	5,56%	4,86	3,80
20302	SAN ISIDRO	Grecia	63,97%	100,00%	94,34%	86,11%	0,00%	4,35%	4,85	3,78
20303	SAN JOSE	Grecia	53,13%	91,94%	93,41%	79,49%	13,33%	33,33%	5,51	3,74
20304	SAN ROQUE	Grecia	67,95%	75,89%	95,01%	79,62%	6,51%	2,96%	4,91	3,76
20305	TACARES	Grecia	82,12%	73,33%	95,12%	83,52%	0,00%	8,33%	4,86	3,75
21601	RÍO CUARTO, SANTA RITA, SANTA ISABEL	Río Cuarto	41,38%	96,47%	80,56%	72,80%	0,00%	0,00%	8,68	NR
20307	PUENTE DE PIEDRA	Grecia	60,37%	76,32%	96,23%	77,64%	0,00%	5,71%	5,83	3,76
20308	BOLIVAR	Grecia	NR	NR	100,00%	100,00%	33,33%	66,67%	4,30	3,45
20401	SAN MATEO	San Mateo	97,42%	97,71%	66,67%	87,27%	0,00%	0,00%	5,56	3,92
20402	DESMONTE	San Mateo	NR	50,00%	NR	50,00%	0,00%	0,00%	5,09	3,94
20403	JESÚS MARÍA	San Mateo	22,22%	70,00%	76,92%	56,38%	0,00%	0,00%	4,19	3,83

Código	Nombre de Distrito	Nombre del Cantón	Porcentaje de cobertura dentro de edificaciones (%)	Porcentaje de cobertura dentro de vehículos (%)	Porcentaje de cobertura solo en exteriores (%)	Porcentaje de cobertura (%)	Porcentaje de llamadas no exitosas (%)	Porcentaje de llamadas interrumpidas (%)	Tiempo promedio de establecimiento de llamada (s)	Nota Promedio Calidad de Voz (POLQA)
20404	LABRADOR	San Mateo	45,71%	100,00%	92,50%	79,40%	0,00%	0,00%	4,75	3,93
20501	ATENAS	Atenas	94,29%	96,30%	100,00%	96,86%	16,67%	8,33%	5,42	3,72
20502	JESÚS	Atenas	41,30%	64,36%	100,00%	68,56%	16,67%	0,00%	4,81	3,73
20503	MERCEDES	Atenas	NR	NR	NR	NR	0,00%	0,00%	4,62	NR
20504	SAN ISIDRO	Atenas	NR	NR	NR	NR	NR	NR	NR	NR
20505	CONCEPCIÓN	Atenas	40,00%	86,01%	99,21%	75,07%	7,69%	0,00%	4,87	3,70
20506	SAN JOSÉ	Atenas	NR	NR	NR	NR	0,00%	100,00%	4,75	3,87
20507	SANTA EULALIA	Atenas	NR	0,00%	NR	0,00%	0,00%	0,00%	1,89	3,61
20508	ESCOBAL	Atenas	62,70%	89,27%	97,91%	83,29%	8,00%	0,00%	4,60	3,80
20601	NARANJO	Naranjo	75,81%	81,47%	94,99%	84,09%	8,00%	0,00%	4,79	3,62
20602	SAN MIGUEL	Naranjo	75,86%	94,82%	91,91%	87,53%	0,00%	0,00%	5,58	3,57
20603	SAN JOSÉ	Naranjo	25,00%	100,00%	NR	62,50%	0,00%	0,00%	3,85	NR
20604	CIRRÍ SUR	Naranjo	66,67%	100,00%	100,00%	88,89%	0,00%	0,00%	5,75	3,82
20605	SAN JERÓNIMO	Naranjo	100,00%	100,00%	NR	100,00%	100,00%	0,00%	NR	NR
20606	SAN JUAN	Naranjo	72,94%	89,83%	100,00%	87,59%	20,00%	0,00%	6,39	3,78
20607	EL ROSARIO	Naranjo	61,69%	93,24%	93,02%	82,65%	20,00%	0,00%	4,57	3,72
20608	PALMITOS	Naranjo	NR	100,00%	NR	100,00%	NR	NR	NR	2,35
20701	PALMARES	Palmares	100,00%	100,00%	100,00%	100,00%	33,33%	0,00%	5,92	3,87
20702	ZARAGOZA	Palmares	NR	NR	NR	NR	0,00%	0,00%	4,29	3,87
20703	BUENOS AIRES	Palmares	23,68%	91,67%	100,00%	71,78%	NR	NR	NR	3,91
20704	SANTIAGO	Palmares	NR	NR	NR	NR	NR	NR	NR	NR
20705	CANDELARIA	Palmares	NR	NR	100,00%	100,00%	NR	NR	NR	3,89
20706	ESQUIPULAS	Palmares	NR	NR	NR	NR	NR	NR	NR	NR
20707	LA GRANJA	Palmares	NR	100,00%	NR	100,00%	0,00%	0,00%	4,49	3,39

Código	Nombre de Distrito	Nombre del Cantón	Porcentaje de cobertura dentro de edificaciones (%)	Porcentaje de cobertura dentro de vehículos (%)	Porcentaje de cobertura solo en exteriores (%)	Porcentaje de cobertura (%)	Porcentaje de llamadas no exitosas (%)	Porcentaje de llamadas interrumpidas (%)	Tiempo promedio de establecimiento de llamada (s)	Nota Promedio Calidad de Voz (POLQA)
20801	SAN PEDRO	Poás	85,71%	100,00%	100,00%	95,24%	5,26%	5,26%	4,91	3,85
20802	SAN JUAN	Poás	62,50%	60,00%	100,00%	74,17%	25,00%	12,50%	4,31	3,71
20803	SAN RAFAEL	Poás	NR	NR	100,00%	100,00%	0,00%	0,00%	3,81	3,83
20804	CARRILLOS	Poás	43,98%	59,04%	95,45%	66,16%	5,88%	5,88%	5,54	3,80
20805	SABANA REDONDA	Poas	NR	NR	NR	NR	NR	NR	NR	NR
20901	OROTINA	Orotina	98,91%	78,67%	98,55%	92,04%	2,82%	4,93%	4,31	3,84
20902	EL MASTATE	Orotina	53,85%	77,27%	100,00%	77,04%	0,00%	0,00%	4,96	NR
20903	HACIENDA VIEJA	Orotina	47,06%	80,00%	99,25%	75,44%	6,67%	13,33%	5,24	3,55
20904	COYOLAR	Orotina	46,39%	88,26%	98,58%	77,75%	6,45%	0,00%	4,87	3,82
20905	LA CEIBA	Orotina	65,76%	90,60%	99,73%	85,36%	0,00%	0,00%	4,95	3,77
21001	QUESADA	San Carlos	78,57%	88,64%	94,33%	87,18%	9,18%	3,06%	5,42	3,65
21002	FLORENCIA	San Carlos	67,16%	97,64%	99,25%	88,02%	14,29%	0,00%	5,60	3,70
21003	BUENAVISTA	San Carlos	NR	NR	NR	NR	NR	NR	NR	NR
21004	AGUAS ZARCAS	San Carlos	100,00%	99,88%	99,09%	99,66%	2,08%	2,08%	5,06	3,81
21005	VENECIA	San Carlos	92,59%	72,73%	100,00%	88,44%	0,00%	0,00%	4,66	3,90
21006	PITAL	San Carlos	41,86%	80,58%	97,14%	73,20%	0,00%	0,00%	5,36	3,70
21007	LA FORTUNA	San Carlos	92,68%	100,00%	100,00%	97,56%	9,09%	0,00%	5,53	3,88
21008	LA TIGRA	San Carlos	100,00%	100,00%	66,67%	88,89%	50,00%	0,00%	7,51	3,82
21009	LA PALMERA	San Carlos	100,00%	100,00%	100,00%	100,00%	16,67%	0,00%	4,67	3,88
21010	VENADO	San Carlos	25,71%	33,33%	83,33%	47,46%	0,00%	0,00%	5,29	3,82
21011	CUTRIS	San Carlos	12,50%	94,24%	96,71%	67,82%	0,00%	0,00%	4,82	3,10
21012	MONTERREY	San Carlos	100,00%	62,73%	98,25%	86,99%	0,00%	0,00%	5,83	3,95
21013	POCOSOL	San Carlos	73,35%	100,00%	98,46%	90,60%	0,00%	0,00%	4,42	3,91
21101	ZARCERO	Zarcero	NR	NR	NR	NR	0,00%	0,00%	3,44	NR

Código	Nombre de Distrito	Nombre del Cantón	Porcentaje de cobertura dentro de edificaciones (%)	Porcentaje de cobertura dentro de vehículos (%)	Porcentaje de cobertura solo en exteriores (%)	Porcentaje de cobertura (%)	Porcentaje de llamadas no exitosas (%)	Porcentaje de llamadas interrumpidas (%)	Tiempo promedio de establecimiento de llamada (s)	Nota Promedio Calidad de Voz (POLQA)
21102	LAGUNA	Zarcero	100,00%	91,94%	NR	95,97%	0,00%	0,00%	4,35	NR
21103	TAPESCO	Zarcero	NR	100,00%	100,00%	100,00%	0,00%	0,00%	4,99	3,24
21104	GUADALUPE	Zarcero	NR	NR	NR	NR	NR	NR	NR	NR
21105	PALMIRA	Zarcero	NR	NR	NR	NR	NR	NR	NR	NR
21106	ZAPOTE	Zarcero	NR	NR	NR	NR	NR	NR	NR	NR
21107	BRISAS	Zarcero	NR	NR	NR	NR	NR	NR	NR	NR
21201	SARCHÍ NORTE	Valverde Vega	75,42%	99,08%	89,47%	87,99%	0,00%	0,00%	5,03	3,87
21202	SARCHÍ SUR	Valverde Vega	12,50%	79,31%	91,96%	61,26%	50,00%	25,00%	4,34	3,88
21203	TORO AMARILLO	Valverde Vega	NR	NR	NR	NR	NR	NR	NR	NR
21204	SAN PEDRO	Valverde Vega	NR	NR	NR	NR	NR	NR	NR	NR
21205	RODRÍGUEZ	Valverde Vega	NR	NR	0,00%	0,00%	NR	NR	NR	3,78
21301	UPALA	Upala	79,81%	84,44%	97,43%	87,23%	13,11%	1,64%	5,05	3,67
21302	AGUAS CLARAS	Upala	50,00%	81,25%	89,66%	73,64%	0,00%	0,00%	4,83	3,82
21303	SAN JOSÉ O PIZOTE	Upala	50,00%	50,00%	85,71%	61,90%	0,00%	0,00%	4,57	3,77
21304	BIJAGUA	Upala	NR	NR	50,00%	50,00%	0,00%	0,00%	3,72	NR
21305	DELICIAS	Upala	NR	NR	NR	NR	NR	NR	NR	NR
21306	DOS RÍOS	Upala	NR	96,30%	100,00%	98,15%	0,00%	0,00%	4,28	NR
21307	YOLILLAL	Upala	NR	100,00%	100,00%	100,00%	0,00%	0,00%	3,97	3,97
21308	CANALETE	Upala	NR	66,67%	0,00%	33,33%	0,00%	0,00%	4,76	3,49
21401	LOS CHILES	Los Chiles	83,95%	89,81%	100,00%	91,25%	0,00%	0,00%	6,72	NR
21402	CAÑO NEGRO	Los Chiles	88,06%	84,62%	100,00%	90,89%	NR	NR	NR	NR
21403	EL AMPARO	Los Chiles	NR	97,43%	98,62%	98,02%	0,00%	0,00%	5,89	3,83
21404	SAN JORGE	Los Chiles	100,00%	78,08%	100,00%	92,69%	0,00%	0,00%	5,16	NR
21501	SAN RAFAEL	Guatuso	95,74%	98,17%	99,65%	97,85%	10,34%	3,45%	5,67	3,88

Código	Nombre de Distrito	Nombre del Cantón	Porcentaje de cobertura dentro de edificaciones (%)	Porcentaje de cobertura dentro de vehículos (%)	Porcentaje de cobertura solo en exteriores (%)	Porcentaje de cobertura (%)	Porcentaje de llamadas no exitosas (%)	Porcentaje de llamadas interrumpidas (%)	Tiempo promedio de establecimiento de llamada (s)	Nota Promedio Calidad de Voz (POLQA)
21502	BUENAVISTA	Guatuso	NR	NR	NR	NR	NR	NR	NR	NR
21503	COTE	Guatuso	NR	NR	NR	NR	NR	NR	NR	NR
21504	KATIRA	Guatuso	70,59%	65,00%	88,89%	74,83%	0,00%	0,00%	3,81	3,90
30101	ORIENTAL	Cartago	64,26%	86,01%	97,74%	82,67%	62,22%	2,84%	5,09	3,74
30102	OCCIDENTAL	Cartago	81,18%	94,43%	99,17%	91,59%	56,44%	1,65%	5,00	3,82
30103	CARMEN	Cartago	74,02%	91,75%	98,24%	88,00%	63,04%	2,17%	4,64	3,74
30104	SAN NICOLÁS	Cartago	72,14%	92,95%	97,04%	87,38%	54,29%	5,24%	4,86	3,78
30105	AGUACALIENTE O SAN FRANCISCO	Cartago	78,33%	92,06%	99,63%	90,01%	54,77%	3,18%	4,89	3,78
30106	GUADALUPE O ARENILLA	Cartago	85,10%	95,41%	99,22%	93,24%	61,38%	1,59%	4,85	3,78
30107	CORRALILLO	Cartago	0,00%	75,61%	98,00%	57,87%	0,00%	0,00%	6,42	3,89
30108	TIERRA BLANCA	Cartago	23,08%	99,38%	92,59%	71,68%	20,00%	0,00%	5,19	3,85
30109	DULCE NOMBRE	Cartago	74,18%	90,73%	94,19%	86,36%	50,00%	2,00%	5,45	3,70
30110	LLANO GRANDE	Cartago	67,80%	90,91%	100,00%	86,24%	50,00%	0,00%	9,90	3,70
30111	QUEBRADILLA	Cartago	92,72%	96,31%	91,28%	93,44%	55,56%	0,00%	4,68	3,86
30201	PARAÍSO	Paraíso	84,44%	95,95%	97,74%	92,71%	16,67%	3,33%	4,79	3,78
30202	SANTIAGO	Paraíso	8,16%	82,83%	98,99%	63,33%	0,00%	0,00%	7,89	3,92
30203	OROSI	Paraíso	96,69%	98,03%	98,47%	97,73%	4,70%	0,00%	4,59	3,82
30204	CACHÍ	Paraíso	NR	50,00%	78,57%	64,29%	0,00%	0,00%	7,14	3,87
30205	LLANOS DE SANTA LUCÍA	Paraíso	69,75%	94,79%	99,50%	88,01%	31,25%	2,08%	4,46	3,85
30301	TRES RÍOS	La Unión	75,40%	92,07%	98,75%	88,74%	54,29%	0,00%	4,83	3,70
30302	SAN DIEGO	La Unión	62,10%	93,02%	97,90%	84,34%	34,21%	0,00%	5,02	3,75
30303	SAN JUAN	La Unión	76,44%	85,09%	95,33%	85,62%	35,14%	0,00%	5,48	3,81
30304	SAN RAFAEL	La Unión	63,52%	74,84%	90,80%	76,39%	56,90%	12,07%	4,78	3,49
30305	CONCEPCIÓN	La Unión	62,60%	82,39%	72,92%	72,64%	60,98%	4,88%	4,79	3,78

Código	Nombre de Distrito	Nombre del Cantón	Porcentaje de cobertura dentro de edificaciones (%)	Porcentaje de cobertura dentro de vehículos (%)	Porcentaje de cobertura solo en exteriores (%)	Porcentaje de cobertura (%)	Porcentaje de llamadas no exitosas (%)	Porcentaje de llamadas interrumpidas (%)	Tiempo promedio de establecimiento de llamada (s)	Nota Promedio Calidad de Voz (POLQA)
30306	DULCE NOMBRE	La Unión	32,11%	89,01%	92,11%	71,08%	33,33%	22,22%	4,75	3,77
30307	SAN RAMÓN	La Unión	65,12%	98,88%	100,00%	88,00%	0,00%	0,00%	4,49	3,84
30308	RÍO AZUL	La Unión	0,00%	90,91%	93,33%	61,41%	53,85%	0,00%	4,92	3,83
30401	JUAN VIÑAS	Jiménez	76,02%	89,06%	99,13%	88,07%	12,50%	0,00%	5,58	3,87
30402	TUCURRIQUE	Jiménez	74,45%	95,74%	98,84%	89,68%	0,00%	0,00%	4,94	3,86
30403	PEJIBAYE	Jiménez	76,19%	90,79%	96,00%	87,66%	0,00%	0,00%	4,88	3,85
30501	TURRIALBA	Turrialba	70,18%	91,39%	98,45%	86,67%	28,57%	7,14%	5,07	3,85
30502	LA SUIZA	Turrialba	69,03%	71,88%	75,00%	71,97%	12,50%	0,00%	5,78	3,80
30503	PERALTA	Turrialba	NR	NR	NR	NR	NR	NR	NR	NR
30504	SANTA CRUZ	Turrialba	100,00%	71,43%	90,48%	87,30%	50,00%	0,00%	5,01	3,83
30505	SANTA TERESITA	Turrialba	93,51%	0,00%	100,00%	64,50%	100,00%	0,00%	NR	3,82
30506	PAVONES	Turrialba	65,52%	82,92%	97,22%	81,89%	5,00%	0,00%	7,20	3,83
30507	TUIS	Turrialba	NR	75,00%	100,00%	87,50%	25,00%	0,00%	4,51	NR
30508	TAYUTIC	Turrialba	NR	NR	NR	NR	NR	NR	NR	NR
30509	SANTA ROSA	Turrialba	81,22%	95,83%	100,00%	92,35%	0,00%	0,00%	4,66	3,79
30510	TRES EQUIS	Turrialba	33,94%	75,86%	98,55%	69,45%	28,57%	0,00%	4,66	3,87
30511	LA ISABEL	Turrialba	NR	NR	NR	NR	100,00%	0,00%	NR	3,88
30512	CHIRRIPÓ	Turrialba	NR	NR	NR	NR	NR	NR	NR	NR
30601	PACAYAS	Alvarado	29,03%	94,30%	85,71%	69,68%	12,50%	0,00%	5,46	3,87
30602	CERVANTES	Alvarado	74,88%	86,89%	89,70%	83,82%	57,14%	0,00%	5,08	3,75
30603	CAPELLADES	Alvarado	78,55%	81,88%	99,37%	86,60%	20,00%	0,00%	6,18	3,89
30701	SAN RAFAEL	Oreamuno	83,45%	85,33%	98,68%	89,15%	65,26%	2,21%	5,04	3,81
30702	COT	Oreamuno	77,52%	89,26%	91,67%	86,15%	31,82%	4,55%	4,63	3,74
30703	POTRERO CERRADO	Oreamuno	NR	NR	100,00%	100,00%	25,00%	25,00%	4,96	3,84

Código	Nombre de Distrito	Nombre del Cantón	Porcentaje de cobertura dentro de edificaciones (%)	Porcentaje de cobertura dentro de vehículos (%)	Porcentaje de cobertura solo en exteriores (%)	Porcentaje de cobertura (%)	Porcentaje de llamadas no exitosas (%)	Porcentaje de llamadas interrumpidas (%)	Tiempo promedio de establecimiento de llamada (s)	Nota Promedio Calidad de Voz (POLQA)
30704	CIPRESES	Oreamuno	92,86%	87,50%	77,42%	85,93%	40,00%	0,00%	4,23	3,71
30705	SANTA ROSA	Oreamuno	NR	NR	NR	NR	NR	NR	NR	NR
30801	EL TEJAR	El Guarco	77,95%	85,96%	98,57%	87,49%	60,38%	1,89%	5,56	3,71
30802	SAN ISIDRO	El Guarco	55,24%	85,49%	97,89%	79,54%	33,33%	0,00%	4,73	3,80
30803	TOBOSI	El Guarco	88,70%	85,78%	82,69%	85,72%	40,00%	0,00%	4,84	3,84
30804	PATIO DE AGUA	El Guarco	NR	NR	NR	NR	NR	NR	NR	NR
40101	HEREDIA	Heredia	75,60%	92,85%	98,96%	89,14%	10,50%	4,11%	5,06	3,73
40102	MERCEDES	Heredia	68,86%	90,30%	98,78%	85,98%	6,51%	3,77%	4,93	3,74
40103	SAN FRANCISCO	Heredia	69,11%	87,21%	97,76%	84,69%	15,22%	8,15%	5,28	3,72
40104	ULLOA	Heredia	63,09%	87,69%	98,38%	83,05%	5,81%	5,81%	5,16	3,73
40105	VARABLANCA	Heredia	93,33%	NR	NR	93,33%	0,00%	0,00%	4,48	3,83
40201	BARVA	Barva	67,78%	80,10%	100,00%	82,63%	11,11%	0,00%	7,15	3,83
40202	SAN PEDRO	Barva	79,41%	78,07%	90,22%	82,57%	30,00%	0,00%	5,02	3,83
40203	SAN PABLO	Barva	64,47%	97,90%	98,88%	87,08%	6,67%	0,00%	5,12	3,84
40204	SAN ROQUE	Barva	87,50%	82,43%	97,93%	89,29%	11,76%	5,88%	4,89	3,75
40205	SANTA LUCÍA	Barva	75,75%	91,62%	99,05%	88,81%	26,67%	3,33%	4,69	3,82
40206	SAN JOSÉ DE LA MONTAÑA	Barva	NR	NR	NR	NR	0,00%	0,00%	5,93	3,79
40301	SANTO DOMINGO	Santo Domingo	32,27%	57,41%	98,22%	62,63%	75,00%	6,25%	6,56	3,77
40302	SAN VICENTE	Santo Domingo	59,52%	100,00%	97,81%	85,78%	60,00%	0,00%	4,44	3,80
40303	SAN MIGUEL	Santo Domingo	60,07%	70,25%	89,91%	73,41%	18,75%	6,25%	4,65	3,67
40304	PARACITO	Santo Domingo	NR	NR	83,58%	83,58%	NR	NR	NR	3,42
40305	SANTO TOMÁS	Santo Domingo	47,12%	73,32%	94,03%	71,49%	30,00%	0,00%	5,74	3,48
40306	SANTA ROSA	Santo Domingo	56,41%	66,67%	98,77%	73,95%	21,43%	7,14%	6,10	3,67
40307	TURES	Santo Domingo	NR	NR	NR	NR	50,00%	0,00%	6,02	3,52

Código	Nombre de Distrito	Nombre del Cantón	Porcentaje de cobertura dentro de edificaciones (%)	Porcentaje de cobertura dentro de vehículos (%)	Porcentaje de cobertura solo en exteriores (%)	Porcentaje de cobertura (%)	Porcentaje de llamadas no exitosas (%)	Porcentaje de llamadas interrumpidas (%)	Tiempo promedio de establecimiento de llamada (s)	Nota Promedio Calidad de Voz (POLQA)
40308	PARÁ	Santo Domingo	NR	NR	NR	NR	25,00%	0,00%	4,35	3,62
40401	SANTA BÁRBARA	Santa Bárbara	76,84%	97,60%	100,00%	91,48%	0,00%	5,88%	4,56	3,85
40402	SAN PEDRO	Santa Bárbara	66,67%	75,63%	97,62%	79,97%	0,00%	25,00%	4,97	3,66
40403	SAN JUAN	Santa Bárbara	94,44%	90,98%	91,61%	92,35%	33,33%	11,11%	5,32	3,80
40404	JESÚS	Santa Bárbara	83,75%	84,26%	94,79%	87,60%	0,00%	28,57%	5,72	3,78
40405	SANTO DOMINGO	Santa Bárbara	NR	100,00%	100,00%	100,00%	75,00%	0,00%	11,42	3,87
40406	PURABÁ	Santa Bárbara	44,78%	14,29%	0,00%	19,69%	NR	NR	8,89	NR
40501	SAN RAFAEL	San Rafael	70,45%	78,36%	95,83%	81,55%	22,22%	0,00%	4,45	3,79
40502	SAN JOSECITO	San Rafael	72,24%	91,19%	99,40%	87,61%	8,00%	12,00%	5,42	3,77
40503	SANTIAGO	San Rafael	86,54%	94,19%	99,22%	93,32%	8,70%	4,35%	4,96	3,78
40504	ÁNGELES	San Rafael	77,05%	91,92%	89,56%	86,18%	10,71%	3,57%	5,04	3,84
40505	CONCEPCIÓN	San Rafael	NR	74,29%	93,75%	84,02%	16,67%	0,00%	6,32	3,76
40601	SAN ISIDRO	San Isidro	NR	NR	0,00%	0,00%	NR	NR	NR	3,63
40602	SAN JOSÉ	San Isidro	NR	NR	NR	NR	0,00%	0,00%	5,65	NR
40603	CONCEPCIÓN	San Isidro	NR	100,00%	NR	100,00%	0,00%	0,00%	14,26	NR
40604	SAN FRANCISCO	San Isidro	NR	NR	100,00%	100,00%	33,33%	33,33%	8,27	3,85
40701	SAN ANTONIO	Belén	73,04%	84,62%	97,86%	85,17%	6,56%	1,64%	5,28	3,78
40702	LA RIBERA	Belén	84,29%	87,63%	95,89%	89,27%	10,19%	6,48%	5,03	3,78
40703	LA ASUNCIÓN	Belén	62,23%	85,92%	96,06%	81,40%	10,00%	5,00%	5,33	3,65
40801	SAN JOAQUÍN	Flores	71,57%	80,66%	97,63%	83,28%	12,50%	6,25%	5,36	3,75
40802	BARRANTES	Flores	39,23%	87,46%	99,01%	75,23%	12,50%	6,25%	4,62	3,68
40803	LLORENTE	Flores	82,53%	83,05%	95,97%	87,18%	7,69%	7,69%	5,19	3,75
40901	SAN PABLO	San Pablo	68,98%	82,14%	98,97%	83,36%	13,64%	2,27%	5,25	3,72
40902	RINCÓN DE SABANILLA	San Pablo	86,01%	87,13%	97,73%	90,29%	0,00%	9,09%	4,88	3,77

Código	Nombre de Distrito	Nombre del Cantón	Porcentaje de cobertura dentro de edificaciones (%)	Porcentaje de cobertura dentro de vehículos (%)	Porcentaje de cobertura solo en exteriores (%)	Porcentaje de cobertura (%)	Porcentaje de llamadas no exitosas (%)	Porcentaje de llamadas interrumpidas (%)	Tiempo promedio de establecimiento de llamada (s)	Nota Promedio Calidad de Voz (POLQA)
41001	PUERTO VIEJO	Sarapiquí	89,70%	96,95%	99,02%	95,22%	2,50%	0,00%	5,10	3,74
41002	LA VIRGEN	Sarapiquí	82,76%	78,02%	90,72%	83,83%	12,50%	0,00%	6,05	3,78
41003	LAS HORQUETAS	Sarapiquí	60,46%	89,71%	98,09%	82,76%	0,00%	3,70%	5,25	3,82
41004	LLANURAS DEL GASPAR	Sarapiquí	NR	NR	NR	NR	NR	NR	NR	NR
41005	CUREÑA	Sarapiquí	NR	NR	NR	NR	NR	NR	NR	NR
50101	LIBERIA	Liberia	74,97%	95,19%	98,00%	89,38%	1,38%	1,84%	4,58	3,79
50102	CAÑAS DULCES	Liberia	38,89%	88,22%	99,36%	75,49%	0,00%	0,00%	4,51	3,84
50103	MAYORGA	Liberia	83,78%	78,05%	97,01%	86,28%	0,00%	0,00%	3,52	3,88
50104	NACASCOLO	Liberia	90,76%	94,23%	98,31%	94,43%	0,00%	5,56%	6,45	3,85
50105	CURUBANDÉ	Liberia	96,04%	92,56%	93,71%	94,10%	0,00%	0,00%	5,65	3,61
50201	NICOYA	Nicoya	90,34%	91,81%	99,26%	93,81%	17,91%	0,75%	5,11	3,79
50202	MANSIÓN	Nicoya	66,40%	89,55%	96,60%	84,19%	0,00%	7,69%	4,52	3,83
50203	SAN ANTONIO	Nicoya	NR	NR	NR	NR	NR	NR	NR	1,15
50204	QUEBRADA HONDA	Nicoya	63,64%	86,93%	91,91%	80,83%	100,00%	0,00%	NR	2,86
50205	SÁMARA	Nicoya	70,95%	92,51%	84,62%	82,69%	0,00%	0,00%	4,08	3,88
50206	NOSARA	Nicoya	0,00%	0,00%	50,00%	16,67%	NR	NR	NR	NR
50207	BELÉN DE NOSARITA	Nicoya	NR	64,00%	96,72%	80,36%	0,00%	0,00%	3,61	2,91
50301	SANTA CRUZ	Santa Cruz	94,25%	97,38%	95,03%	95,56%	6,73%	2,02%	4,75	3,82
50302	BOLSÓN	Santa Cruz	71,79%	96,23%	NR	84,01%	0,00%	0,00%	4,50	3,92
50303	VEINTISIETE DE ABRIL	Santa Cruz	72,20%	89,43%	95,01%	85,55%	0,00%	0,00%	5,00	3,75
50304	TEMPATE	Santa Cruz	87,79%	84,93%	93,92%	88,88%	0,00%	4,00%	4,24	3,77
50305	CARTAGENA	Santa Cruz	74,19%	78,85%	NR	76,52%	0,00%	0,00%	4,55	3,84
50306	CUAJINIQUIL	Santa Cruz	86,36%	80,81%	100,00%	89,06%	0,00%	0,00%	4,00	NR
50307	DIRIÁ	Santa Cruz	57,45%	94,81%	98,78%	83,68%	0,00%	0,00%	4,44	3,91

Código	Nombre de Distrito	Nombre del Cantón	Porcentaje de cobertura dentro de edificaciones (%)	Porcentaje de cobertura dentro de vehículos (%)	Porcentaje de cobertura solo en exteriores (%)	Porcentaje de cobertura (%)	Porcentaje de llamadas no exitosas (%)	Porcentaje de llamadas interrumpidas (%)	Tiempo promedio de establecimiento de llamada (s)	Nota Promedio Calidad de Voz (POLQA)
50308	CABO VELAS	Santa Cruz	51,92%	94,42%	99,09%	81,81%	10,00%	10,00%	4,35	3,46
50309	TAMARINDO	Santa Cruz	70,71%	92,30%	96,16%	86,39%	3,70%	1,85%	5,07	3,76
50401	BAGACES	Bagaces	87,03%	91,39%	98,34%	92,25%	0,00%	0,00%	4,72	3,61
50402	LA FORTUNA	Bagaces	97,50%	96,51%	66,67%	86,89%	NR	NR	NR	3,78
50403	MOGOTE	Bagaces	96,21%	97,16%	100,00%	97,79%	NR	NR	NR	3,43
50404	RÍO NARANJO	Bagaces	61,29%	91,82%	97,18%	83,43%	NR	NR	NR	NR
50501	FILADELFIA	Carrillo	65,57%	77,64%	98,92%	80,71%	0,00%	0,00%	4,65	3,83
50502	PALMIRA	Carrillo	87,28%	93,80%	93,75%	91,61%	0,00%	2,33%	4,50	3,84
50503	SARDINAL	Carrillo	70,00%	96,71%	91,76%	86,16%	0,00%	5,45%	4,65	3,85
50504	BELÉN	Carrillo	44,44%	75,25%	99,01%	72,90%	0,00%	0,00%	4,86	3,91
50601	CAÑAS	Cañas	89,52%	94,19%	99,01%	94,24%	0,00%	0,00%	6,73	3,75
50602	PALMIRA	Cañas	94,27%	100,00%	100,00%	98,09%	NR	NR	NR	3,76
50603	SAN MIGUEL	Cañas	68,37%	91,22%	96,30%	85,30%	0,00%	0,00%	4,36	3,76
50604	BEBEDERO	Cañas	NR	NR	NR	NR	NR	NR	NR	NR
50605	POROZAL	Cañas	66,67%	75,59%	100,00%	80,75%	0,00%	50,00%	4,05	1,88
50701	LAS JUNTAS	Abangares	91,61%	97,97%	96,23%	95,27%	2,63%	2,63%	4,26	3,77
50702	SIERRA	Abangares	NR	NR	NR	NR	NR	NR	NR	NR
50703	SAN JUAN	Abangares	61,78%	84,41%	96,69%	80,96%	0,00%	0,00%	4,29	3,88
50704	COLORADO	Abangares	86,96%	88,57%	99,56%	91,70%	0,00%	0,00%	5,60	3,82
50801	TILARAN	Tilarán	90,48%	95,68%	99,00%	95,05%	NR	NR	5,83	3,81
50802	QUEBRADA GRANDE	Tilarán	NR	NR	NR	NR	NR	NR	NR	NR
50803	TRONADORA	Tilarán	92,81%	94,98%	99,14%	95,64%	NR	NR	NR	NR
50804	SANTA ROSA	Tilarán	0,00%	75,63%	33,33%	36,32%	NR	NR	NR	3,46
50805	LÍBANO	Tilarán	NR	NR	NR	NR	NR	NR	NR	NR

Código	Nombre de Distrito	Nombre del Cantón	Porcentaje de cobertura dentro de edificaciones (%)	Porcentaje de cobertura dentro de vehículos (%)	Porcentaje de cobertura solo en exteriores (%)	Porcentaje de cobertura (%)	Porcentaje de llamadas no exitosas (%)	Porcentaje de llamadas interrumpidas (%)	Tiempo promedio de establecimiento de llamada (s)	Nota Promedio Calidad de Voz (POLQA)
50806	TIERRAS MORENAS	Tilarán	NR	61,04%	98,84%	79,94%	NR	NR	NR	NR
50807	ARENAL	Tilarán	86,56%	89,46%	99,07%	91,70%	NR	NR	NR	NR
50901	CARMONA	Nandayure	82,31%	94,37%	77,78%	84,82%	0,00%	0,00%	4,86	2,45
50902	SANTA RITA	Nandayure	NR	100,00%	100,00%	100,00%	NR	NR	3,72	3,75
50903	ZAPOTAL	Nandayure	NR	NR	NR	NR	NR	NR	NR	NR
50904	SAN PABLO	Nandayure	NR	NR	95,65%	95,65%	0,00%	0,00%	5,31	NR
50905	PORVENIR	Nandayure	NR	NR	NR	NR	NR	NR	NR	NR
50906	BEJUCO	Nandayure	35,14%	99,56%	100,00%	78,23%	0,00%	0,00%	4,04	3,85
51001	LA CRUZ	La Cruz	82,88%	98,92%	98,99%	93,59%	2,33%	3,49%	4,24	NR
51002	SANTA CECILIA	La Cruz	90,97%	98,90%	98,20%	96,02%	25,00%	0,00%	4,31	NR
51003	LA GARITA	La Cruz	NR	NR	NR	NR	NR	NR	NR	NR
51004	SANTA ELENA	La Cruz	NR	NR	NR	NR	NR	NR	NR	NR
51101	HOJANCHA	Hojancha	50,00%	92,31%	NR	71,15%	0,00%	0,00%	5,39	3,87
51102	MONTE ROMO	Hojancha	NR	NR	NR	NR	NR	NR	NR	NR
51103	PUERTO CARRILLO	Hojancha	NR	NR	0,00%	0,00%	NR	NR	20,53	2,12
51104	HUACAS	Hojancha	NR	NR	NR	NR	NR	NR	NR	NR
60101	PUNTARENAS	Puntarenas	86,03%	90,98%	99,11%	92,04%	0,00%	0,00%	5,19	3,81
60102	PITAHAYA	Puntarenas	90,70%	85,79%	98,29%	91,59%	0,00%	0,00%	4,41	3,76
60103	CHOMES	Puntarenas	72,42%	86,59%	97,84%	85,62%	0,00%	0,00%	5,10	3,70
60104	LEPANTO	Puntarenas	65,41%	90,97%	96,63%	84,34%	0,00%	0,00%	5,13	3,74
60105	PAQUERA	Puntarenas	65,68%	91,60%	100,00%	85,76%	0,00%	0,00%	5,25	3,62
60106	MANZANILLO	Puntarenas	86,81%	80,07%	87,50%	84,79%	0,00%	0,00%	5,53	3,84
60107	GUACIMAL	Puntarenas	NR	NR	NR	NR	NR	NR	NR	NR
60108	BARRANCA	Puntarenas	63,03%	88,47%	100,00%	83,83%	0,00%	8,33%	4,51	3,67

Código	Nombre de Distrito	Nombre del Cantón	Porcentaje de cobertura dentro de edificaciones (%)	Porcentaje de cobertura dentro de vehículos (%)	Porcentaje de cobertura solo en exteriores (%)	Porcentaje de cobertura (%)	Porcentaje de llamadas no exitosas (%)	Porcentaje de llamadas interrumpidas (%)	Tiempo promedio de establecimiento de llamada (s)	Nota Promedio Calidad de Voz (POLQA)
60109	MONTE VERDE	Puntarenas	82,18%	98,35%	99,25%	93,26%	0,00%	2,13%	4,40	3,83
60110	ISLA DEL COCO	Puntarenas	NR	NR	NR	NR	NR	NR	NR	NR
60111	CÓBANO	Puntarenas	91,04%	88,32%	99,14%	92,83%	NR	NR	5,02	3,39
60112	CHACARITA	Puntarenas	0,00%	83,91%	98,63%	60,85%	0,00%	0,00%	5,13	3,83
60113	CHIRA	Puntarenas	NR	NR	NR	NR	NR	NR	NR	NR
60114	ACAPULCO	Puntarenas	NR	92,77%	95,76%	94,26%	0,00%	0,00%	5,79	3,71
60115	EL ROBLE	Puntarenas	81,05%	80,09%	91,13%	84,09%	6,94%	0,00%	5,65	3,67
60116	ARANCIBIA	Puntarenas	NR	NR	NR	NR	NR	NR	NR	NR
60201	ESPÍRITU SANTO	Esparza	NR	NR	97,78%	97,78%	50,00%	0,00%	3,75	3,46
60202	SAN JUAN GRANDE	Esparza	NR	NR	NR	NR	NR	NR	NR	NR
60203	MACACONA	Esparza	80,95%	87,50%	94,12%	87,52%	0,00%	0,00%	4,36	3,88
60204	SAN RAFAEL	Esparza	33,33%	NR	NR	33,33%	NR	NR	NR	3,90
60205	SAN JERÓNIMO	Esparza	NR	NR	NR	NR	NR	NR	NR	NR
60206	CALDERA	Esparza	75,70%	94,12%	92,79%	87,54%	0,00%	13,33%	4,62	3,68
60301	BUENOS AIRES	Buenos Aires	89,41%	94,73%	97,88%	94,01%	8,77%	3,51%	5,07	3,67
60302	VOLCÁN	Buenos Aires	71,25%	92,83%	99,60%	87,89%	0,00%	0,00%	5,25	3,07
60303	POTRERO GRANDE	Buenos Aires	72,59%	85,64%	97,85%	85,36%	0,00%	6,25%	6,15	3,65
60304	BORUCA	Buenos Aires	NR	NR	NR	NR	NR	NR	NR	NR
60305	PILAS	Buenos Aires	NR	NR	NR	NR	NR	NR	NR	NR
60306	COLINAS	Buenos Aires	NR	NR	NR	NR	NR	NR	NR	NR
60307	CHÁNGUENA	Buenos Aires	NR	NR	NR	NR	NR	NR	NR	NR
60308	BIOLLEY	Buenos Aires	NR	NR	NR	NR	NR	NR	NR	NR
60309	BRUNKA	Buenos Aires	68,17%	77,82%	97,73%	81,24%	0,00%	0,00%	5,22	3,85
60401	MIRAMAR	Montes de Oro	90,38%	94,19%	93,45%	92,67%	2,94%	2,94%	4,53	3,83

Código	Nombre de Distrito	Nombre del Cantón	Porcentaje de cobertura dentro de edificaciones (%)	Porcentaje de cobertura dentro de vehículos (%)	Porcentaje de cobertura solo en exteriores (%)	Porcentaje de cobertura (%)	Porcentaje de llamadas no exitosas (%)	Porcentaje de llamadas interrumpidas (%)	Tiempo promedio de establecimiento de llamada (s)	Nota Promedio Calidad de Voz (POLQA)
60402	LA UNIÓN	Montes de Oro	NR	NR	NR	NR	NR	NR	NR	NR
60403	SAN ISIDRO	Montes de Oro	65,78%	88,69%	99,22%	84,56%	0,00%	0,00%	6,50	3,85
60501	PUERTO CORTÉS	Osa	87,61%	87,75%	99,03%	91,46%	16,67%	0,00%	4,82	3,74
60502	PALMAR	Osa	93,87%	80,75%	97,03%	90,55%	0,00%	0,00%	5,75	3,52
60503	SIERPE	Osa	96,49%	89,73%	100,00%	95,40%	0,00%	0,00%	5,78	3,79
60504	BAHÍA BALLENA	Osa	87,68%	90,52%	94,14%	90,78%	14,58%	4,17%	5,95	3,85
60505	PIEDRAS BLANCAS	Osa	36,84%	92,47%	86,49%	71,93%	20,00%	13,33%	6,57	3,57
60506	BAHÍA DRAKE	Osa	NR	NR	NR	NR	NR	NR	NR	NR
60601	QUEPOS	Quepos	92,24%	97,48%	98,94%	96,22%	0,74%	1,47%	4,73	3,83
60602	SAVEGRE	Quepos	84,33%	67,58%	97,30%	83,07%	16,67%	8,33%	4,84	3,79
60603	NARANJITO	Quepos	98,53%	99,59%	100,00%	99,37%	0,00%	0,00%	4,39	3,84
60701	GOLFITO	Golfito	NR	91,81%	99,10%	95,45%	0,00%	0,00%	3,55	3,72
60702	PUERTO JIMÉNEZ	Golfito	85,19%	90,24%	80,00%	85,14%	0,00%	0,00%	5,64	3,58
60703	GUAYCARÁ	Golfito	88,89%	94,47%	95,88%	93,08%	5,88%	2,94%	4,76	3,71
60704	PAVÓN	Golfito	NR	NR	NR	NR	NR	NR	NR	NR
60801	SAN VITO	Coto Brus	79,55%	93,66%	99,54%	90,91%	0,00%	5,26%	5,15	3,72
60802	SABALITO	Coto Brus	NR	NR	NR	NR	NR	NR	NR	NR
60803	AGUABUENA	Coto Brus	NR	NR	NR	NR	NR	NR	NR	NR
60804	LIMONCITO	Coto Brus	81,82%	90,11%	100,00%	90,64%	100,00%	0,00%	NR	NR
60805	PITTIER	Coto Brus	NR	NR	NR	NR	NR	NR	NR	NR
60806	GUTIÉRREZ BRAUN	Coto Brus	NR	NR	NR	NR	NR	NR	NR	NR
60901	PARRITA	Parrita	96,16%	89,75%	97,36%	94,43%	0,86%	1,72%	4,56	3,81
61001	CORREDOR	Corredores	80,94%	95,09%	94,10%	90,04%	33,33%	2,22%	5,25	3,77
61002	LA CUESTA	Corredores	NR	NR	NR	NR	NR	NR	NR	NR

Código	Nombre de Distrito	Nombre del Cantón	Porcentaje de cobertura dentro de edificaciones (%)	Porcentaje de cobertura dentro de vehículos (%)	Porcentaje de cobertura solo en exteriores (%)	Porcentaje de cobertura (%)	Porcentaje de llamadas no exitosas (%)	Porcentaje de llamadas interrumpidas (%)	Tiempo promedio de establecimiento de llamada (s)	Nota Promedio Calidad de Voz (POLQA)
61003	CANOAS	Corredores	96,95%	87,26%	97,36%	93,86%	0,00%	0,00%	4,83	3,54
61004	LAUREL	Corredores	NR	NR	NR	NR	NR	NR	NR	NR
61101	JACÓ	Garabito	89,11%	77,74%	98,08%	88,31%	6,82%	0,00%	4,78	3,82
61102	TÁRCOLES	Garabito	61,17%	83,73%	90,54%	78,48%	0,00%	0,00%	5,38	3,81
70101	LIMÓN	Limón	91,76%	97,50%	99,02%	96,10%	9,26%	3,70%	6,75	3,68
70102	VALLE LA ESTRELLA	Limón	40,00%	94,31%	98,02%	77,44%	9,09%	0,00%	5,68	3,80
70103	RÍO BLANCO	Limón	78,38%	92,97%	98,99%	90,11%	4,76%	0,00%	5,96	3,75
70104	MATAMA	Limón	26,36%	67,07%	81,36%	58,26%	0,00%	0,00%	6,36	3,82
70201	GUÁPILES	Pococí	89,11%	85,28%	97,35%	90,58%	4,35%	0,00%	5,08	3,79
70202	JIMÉNEZ	Pococí	71,43%	93,22%	73,08%	79,24%	0,00%	0,00%	5,28	3,77
70203	RITA	Pococí	NR	88,99%	100,00%	94,50%	0,00%	0,00%	5,11	3,76
70204	ROXANA	Pococí	100,00%	92,11%	100,00%	97,37%	12,50%	0,00%	5,41	3,77
70205	CARIARI	Pococí	100,00%	67,95%	93,10%	87,02%	0,00%	0,00%	5,36	NR
70206	COLORADO	Pococí	NR	NR	NR	NR	NR	NR	NR	NR
70207	LA COLONIA	Pococí	8,00%	24,14%	100,00%	44,05%	0,00%	0,00%	4,28	3,65
70301	SIQUIRRES	Siquirres	76,51%	91,30%	87,82%	85,21%	4,48%	0,00%	5,03	3,79
70302	PACUARITO	Siquirres	50,00%	42,86%	NR	46,43%	0,00%	100,00%	5,66	3,63
70303	FLORIDA	Siquirres	NR	NR	NR	NR	NR	NR	NR	NR
70304	GERMANIA	Siquirres	38,30%	96,49%	87,97%	74,25%	0,00%	0,00%	6,28	3,85
70305	EL CAIRO	Siquirres	66,18%	99,28%	100,00%	88,49%	0,00%	0,00%	4,75	3,82
70306	LA ALEGRÍA	Siquirres	100,00%	100,00%	NR	100,00%	NR	NR	NR	NR
70401	BRATSI	Talamanca	89,88%	93,47%	96,00%	93,12%	4,76%	0,00%	4,86	3,62
70402	SIXAOLA	Talamanca	88,00%	70,15%	84,97%	81,04%	4,76%	2,38%	5,29	3,74
70403	CAHUITA	Talamanca	61,62%	87,59%	95,77%	81,66%	1,64%	1,64%	5,72	3,81

Código	Nombre de Distrito	Nombre del Cantón	Porcentaje de cobertura dentro de edificaciones (%)	Porcentaje de cobertura dentro de vehículos (%)	Porcentaje de cobertura solo en exteriores (%)	Porcentaje de cobertura (%)	Porcentaje de llamadas no exitosas (%)	Porcentaje de llamadas interrumpidas (%)	Tiempo promedio de establecimiento de llamada (s)	Nota Promedio Calidad de Voz (POLQA)
70404	TELIRE	Talamanca	NR	NR	NR	NR	NR	NR	NR	NR
70501	MATINA	Matina	83,88%	84,89%	97,87%	88,88%	14,29%	0,00%	4,36	3,77
70502	BATÁN	Matina	15,56%	84,26%	99,43%	66,41%	0,00%	0,00%	7,26	3,75
70503	CARRANDI	Matina	94,12%	86,08%	98,76%	92,99%	0,00%	0,00%	7,12	3,79
70601	GUÁCIMO	Guácimo	70,27%	82,87%	93,50%	82,21%	0,00%	0,00%	6,76	3,61
70602	MERCEDES	Guácimo	90,00%	100,00%	100,00%	96,67%	0,00%	0,00%	5,41	3,88
70603	POCORA	Guácimo	35,05%	100,00%	NR	67,53%	0,00%	0,00%	4,67	3,87
70604	RÍO JIMÉNEZ	Guácimo	81,94%	75,00%	92,68%	83,21%	0,00%	0,00%	4,77	NR
70605	DUACARÍ	Guácimo	NR	NR	NR	NR	NR	NR	NR	NR

Tabla 27. Porcentajes de cobertura dentro de edificaciones, dentro de vehículos y solo en exteriores, porcentaje de llamadas no exitosas, porcentaje de llamadas interrumpidas, tiempo de establecimiento de llamada, nota de calidad de voz, retardo local y porcentaje de desempeño promedio respecto a la velocidad de descarga y envío contratada, velocidad de descarga y envío promedio, por distritos para la red 3G de TLF[43]

Código	Nombre de Distrito	Nombre del Cantón	Porcentaje de cobertura dentro de edificaciones (%)	Porcentaje de cobertura dentro de vehículos (%)	Porcentaje de cobertura solo en exteriores (%)	Porcentaje de cobertura (%)	Porcentaje de llamadas no exitosas (%)	Porcentaje de llamadas interrumpidas (%)	Tiempo promedio de establecimiento de llamada (s)	Nota Promedio Calidad de Voz (POLQA)	Retardo Local promedio (ms)	Velocidad promedio medida descarga (Mbps)	Desempeño Velocidad Descarga (%)	Velocidad promedio medida envío (Mbps)	Desempeño Velocidad Envío (%)
10101	EL CARMEN	San José	98,14%	99,55%	100,00%	99,23%	0,59%	28,24%	5,80	3,61	189,76	3,22	55,48%	0,97	64,32%
10102	MERCED	San José	98,97%	99,68%	100,00%	99,55%	0,00%	15,81%	5,40	3,74	175,59	3,46	58,01%	0,95	56,14%

[43] **(*) Nota: NR significa que no se registran datos del indicador en cuestión para el distrito o ruta correspondiente.**

Código	Nombre de Distrito	Nombre del Cantón	Porcentaje de cobertura dentro de edificaciones (%)	Porcentaje de cobertura dentro de vehículos (%)	Porcentaje de cobertura solo en exteriores (%)	Porcentaje de cobertura (%)	Porcentaje de llamadas no exitosas (%)	Porcentaje de llamadas interrumpidas (%)	Tiempo promedio de establecimiento de llamada (s)	Nota Promedio Calidad de Voz (POLQA)	Retardo Local promedio (ms)	Velocidad promedio medida descarga (Mbps)	Desempeño Velocidad Descarga (%)	Velocidad promedio medida envío (Mbps)	Desempeño Velocidad Envío (%)
10103	HOSPITAL	San José	98,14%	99,47%	100,00%	99,21%	0,00%	23,51%	5,72	3,65	322,09	3,67	63,05%	1,11	65,72%
10104	CATEDRAL	San José	98,56%	99,56%	99,62%	99,24%	0,49%	36,20%	5,58	3,61	191,36	3,44	60,60%	1,07	72,96%
10105	ZAPOTE	San José	97,92%	99,49%	99,83%	99,08%	0,49%	27,94%	5,69	3,71	206,65	3,92	70,46%	1,17	78,52%
10106	SAN FRANCISCO DE DOS RÍOS	San José	97,30%	98,64%	100,00%	98,65%	0,00%	19,20%	5,41	3,60	251,60	3,45	59,14%	1,09	47,46%
10107	URUCA	San José	98,20%	99,91%	100,00%	99,37%	0,00%	14,79%	5,84	3,74	182,93	4,11	74,18%	1,08	70,28%
10108	MATA REDONDA	San José	98,11%	99,42%	99,80%	99,11%	0,00%	18,82%	5,76	3,67	198,59	3,95	70,72%	1,00	73,18%
10109	PAVAS	San José	97,55%	99,33%	99,87%	98,92%	0,00%	16,20%	5,62	3,63	424,55	3,18	56,44%	1,07	69,81%
10110	HATILLO	San José	98,48%	99,73%	100,00%	99,40%	0,00%	23,08%	5,73	3,62	396,98	2,88	54,68%	1,14	66,81%
10111	SAN SEBASTIÁN	San José	98,58%	99,65%	99,92%	99,38%	0,00%	20,35%	6,16	3,62	218,66	3,68	66,89%	1,22	74,47%
10201	ESCAZÚ	Escazú	94,87%	96,29%	99,88%	97,01%	0,44%	2,47%	5,69	3,74	180,38	5,02	75,94%	1,23	78,86%
10202	SAN ANTONIO	Escazú	80,17%	96,74%	100,00%	92,30%	0,88%	8,77%	6,19	3,30	1440,26	2,54	42,19%	0,85	48,39%
10203	SAN RAFAEL	Escazú	93,06%	98,93%	99,94%	97,31%	0,28%	7,25%	5,60	3,72	246,68	4,13	72,86%	1,00	73,21%
10301	DESAMPARADOS	Desamparados	98,53%	99,58%	99,78%	99,30%	0,89%	16,96%	5,47	3,62	123,01	3,62	65,10%	1,05	70,25%
10302	SAN MIGUEL	Desamparados	92,88%	99,58%	99,70%	97,38%	0,00%	25,00%	5,76	3,64	186,00	3,25	48,00%	1,11	25,00%
10303	SAN JUAN DE DIOS	Desamparados	97,32%	99,18%	100,00%	98,83%	0,00%	16,67%	5,90	3,73	316,85	3,43	65,71%	1,30	60,71%
10304	SAN RAFAEL ARRIBA	Desamparados	99,56%	99,49%	99,71%	99,59%	0,00%	12,82%	5,47	3,38	115,55	4,11	66,23%	1,39	71,43%
10305	SAN ANTONIO	Desamparados	98,50%	100,00%	99,84%	99,45%	0,00%	12,50%	4,94	3,73	145,08	3,54	55,26%	1,94	92,31%
10306	FRAILES	Desamparados	100,00%	100,00%	100,00%	100,00%	0,00%	0,00%	6,11	2,70	349,30	NR	NR	NR	NR
10307	PATARRÁ	Desamparados	98,24%	98,86%	99,71%	98,94%	0,00%	0,00%	6,36	3,82	209,37	4,18	72,73%	1,97	80,00%
10308	SAN CRISTOBAL	Desamparados	97,69%	100,00%	99,67%	99,12%	0,00%	11,11%	5,13	3,48	131,96	1,42	0,00%	0,58	100,00%
10309	ROSARIO	Desamparados	82,42%	100,00%	100,00%	94,14%	0,00%	0,00%	4,60	3,86	143,42	NR	NR	1,35	100,00%
10310	DAMAS	Desamparados	99,22%	99,89%	100,00%	99,70%	0,00%	20,00%	5,23	3,69	122,33	3,38	75,00%	1,89	73,53%
10311	SAN RAFAEL ABAJO	Desamparados	98,73%	99,61%	99,66%	99,33%	0,00%	16,22%	6,06	3,30	264,43	2,64	46,77%	1,31	58,33%
10312	GRAVILIAS	Desamparados	97,05%	97,33%	99,96%	98,11%	0,00%	28,57%	5,47	3,67	122,53	4,69	71,43%	1,55	52,94%
10313	LOS GUIDO	Desamparados	85,61%	97,65%	100,00%	94,42%	0,00%	50,00%	5,78	3,80	198,21	3,03	50,00%	0,91	0,00%
10401	SANTIAGO	Puriscal	99,63%	99,24%	99,07%	99,31%	0,00%	7,02%	5,17	3,71	215,16	3,59	73,33%	2,25	76,67%
10402	MERCEDES SUR	Puriscal	89,53%	96,82%	95,76%	94,04%	33,33%	0,00%	4,70	3,81	245,77	NR	NR	0,54	100,00%
10403	BARBACOAS	Puriscal	84,38%	84,38%	95,10%	87,95%	0,00%	25,00%	5,00	3,81	139,87	NR	NR	NR	NR
10404	GRIFO ALTO	Puriscal	80,72%	86,87%	94,29%	87,29%	33,33%	0,00%	5,63	3,90	51,86	NR	NR	0,59	100,00%
10405	SAN RAFAEL	Puriscal	80,00%	74,47%	96,73%	83,73%	0,00%	100,00%	7,31	3,83	NR	NR	NR	NR	NR
10406	CANDELARITA	Puriscal	NR	NR	100,00%	100,00%	0,00%	0,00%	6,69	3,42	NR	NR	NR	NR	NR
10407	DESAMPARADITOS	Puriscal	83,33%	66,67%	100,00%	83,33%	NR	NR	NR	NR	NR	NR	NR	NR	NR
10408	SAN ANTONIO	Puriscal	95,22%	98,60%	100,00%	97,94%	0,00%	11,11%	4,96	3,79	214,27	1,45	19,51%	1,34	50,00%
10409	CHIRES	Puriscal	85,71%	100,00%	100,00%	95,24%	NR	NR	NR	3,92	NR	NR	NR	NR	NR
10501	SAN MARCOS	Tarrazú	100,00%	100,00%	100,00%	100,00%	0,00%	0,00%	5,42	3,70	65,93	3,57	83,33%	1,39	90,00%

Código	Nombre de Distrito	Nombre del Cantón	Porcentaje de cobertura dentro de edificaciones (%)	Porcentaje de cobertura dentro de vehículos (%)	Porcentaje de cobertura solo en exteriores (%)	Porcentaje de cobertura (%)	Porcentaje de llamadas no exitosas (%)	Porcentaje de llamadas interrumpidas (%)	Tiempo promedio de establecimiento de llamada (s)	Nota Promedio Calidad de Voz (POLQA)	Retardo Local promedio (ms)	Velocidad promedio medida descarga (Mbps)	Desempeño Velocidad Descarga (%)	Velocidad promedio medida envío (Mbps)	Desempeño Velocidad Envío (%)
10502	SAN LORENZO	Tarrazú	100,00%	100,00%	100,00%	100,00%	0,00%	0,00%	5,41	3,83	NR	1,49	25,00%	NR	NR
10503	SAN CARLOS	Tarrazú	NR	NR	100,00%	100,00%	0,00%	0,00%	9,23	3,84	NR	NR	NR	NR	NR
10601	ASERRÍ	Aserrí	98,45%	99,96%	100,00%	99,47%	0,00%	15,15%	5,61	3,73	109,01	3,96	72,09%	0,95	66,67%
10602	TARBACA	Aserrí	97,35%	97,91%	100,00%	98,42%	0,00%	8,33%	5,43	3,59	78,58	5,04	82,61%	2,18	70,00%
10603	VUELTA DE JORCO	Aserrí	99,47%	100,00%	100,00%	99,82%	0,00%	0,00%	6,26	3,78	117,82	4,01	100,00%	NR	NR
10604	SAN GABRIEL	Aserrí	85,88%	99,11%	98,33%	94,44%	0,00%	0,00%	6,46	3,49	762,22	NR	NR	2,22	100,00%
10605	LEGUA	Aserrí	NR	NR	NR	NR	NR	NR	NR	NR	NR	NR	NR	NR	NR
10606	MONTERREY	Aserrí	NR	NR	NR	NR	NR	NR	NR	NR	NR	NR	NR	NR	NR
10607	SALITRILLOS	Aserrí	95,19%	86,33%	99,69%	93,74%	11,11%	11,11%	6,44	3,14	194,33	2,04	53,85%	1,24	42,86%
10701	COLÓN	Mora	96,82%	99,10%	99,60%	98,51%	0,00%	0,00%	5,58	3,75	384,44	4,62	78,38%	0,95	78,41%
10702	GUAYABO	Mora	91,69%	98,86%	100,00%	96,85%	0,00%	0,00%	4,81	3,35	156,08	3,04	63,64%	1,84	25,00%
10703	TABARCIA	Mora	100,00%	93,62%	97,73%	97,11%	0,00%	0,00%	5,84	1,36	64,71	0,47	0,00%	0,59	100,00%
10704	PIEDRAS NEGRAS	Mora	NR	NR	NR	NR	NR	NR	NR	NR	NR	NR	NR	NR	NR
10705	PICAGRES	Mora	NR	NR	NR	NR	NR	NR	NR	NR	NR	NR	NR	NR	NR
10706	JARIS	Mora	NR	100,00%	100,00%	100,00%	0,00%	0,00%	4,78	NR	NR	NR	NR	NR	NR
10707	QUITIRRISI	Mora	NR	75,00%	97,35%	86,17%	50,00%	50,00%	5,93	3,79	NR	NR	NR	NR	NR
10801	GUADALUPE	Goicoechea	99,25%	99,75%	99,95%	99,65%	0,00%	19,05%	5,59	3,71	249,68	3,44	62,75%	0,89	70,30%
10802	SAN FRANCISCO	Goicoechea	98,06%	99,87%	99,89%	99,27%	0,00%	16,67%	5,36	3,73	147,78	3,42	58,02%	0,64	38,00%
10803	CALLE BLANCOS	Goicoechea	97,45%	99,49%	100,00%	98,98%	0,00%	9,86%	5,30	3,77	242,81	3,20	55,26%	0,82	71,05%
10804	MATA DE PLÁTANO	Goicoechea	99,40%	99,87%	100,00%	99,75%	0,00%	21,43%	6,59	3,73	132,88	4,32	76,00%	1,08	75,86%
10805	IPÍS	Goicoechea	99,17%	99,89%	100,00%	99,69%	0,00%	19,05%	5,56	3,74	203,12	3,74	50,00%	1,30	64,29%
10806	RANCHO REDONDO	Goicoechea	93,16%	100,00%	100,00%	97,72%	0,00%	0,00%	5,59	3,79	69,83	2,13	25,00%	0,31	50,00%
10807	PURRAL	Goicoechea	99,23%	99,70%	100,00%	99,64%	0,00%	0,00%	5,73	3,61	134,92	5,33	88,00%	0,72	75,00%
10901	SANTA ANA	Santa Ana	95,04%	99,50%	100,00%	98,18%	0,36%	2,17%	5,42	3,64	255,52	3,33	62,75%	1,52	51,20%
10902	SALITRAL	Santa Ana	97,96%	100,00%	100,00%	99,32%	0,00%	0,00%	5,77	3,73	237,78	2,66	100,00%	1,31	100,00%
10903	POZOS	Santa Ana	97,76%	99,43%	99,75%	98,98%	0,80%	10,00%	5,73	3,67	215,16	3,83	69,61%	0,87	71,05%
10904	URUCA	Santa Ana	92,58%	99,76%	99,15%	97,16%	0,42%	2,95%	5,63	3,77	123,55	3,99	65,33%	1,73	73,17%
10905	PIEDADES	Santa Ana	94,17%	99,91%	99,93%	98,00%	1,41%	4,93%	5,66	3,75	591,31	3,19	64,36%	1,12	62,32%
10906	BRASIL	Santa Ana	89,76%	98,14%	99,30%	95,73%	0,00%	8,33%	6,30	3,70	317,41	2,98	56,52%	1,00	70,00%
11001	ALAJUELITA	Alajuelita	98,74%	99,92%	100,00%	99,55%	0,00%	41,18%	6,14	3,59	197,98	2,76	46,81%	1,15	58,06%
11002	SAN JOSECITO	Alajuelita	99,72%	99,81%	100,00%	99,85%	0,00%	40,00%	5,89	3,83	629,56	3,21	55,56%	2,06	63,64%
11003	SAN ANTONIO	Alajuelita	73,33%	99,56%	100,00%	90,96%	0,00%	33,33%	5,05	3,22	42,08	0,44	0,00%	NR	NR
11004	CONCEPCIÓN	Alajuelita	96,86%	99,51%	97,92%	98,10%	0,00%	40,00%	5,73	3,64	302,01	3,08	60,00%	1,39	79,17%
11005	SAN FELIPE	Alajuelita	98,54%	99,79%	100,00%	99,44%	0,00%	28,26%	5,65	3,75	128,71	5,08	79,78%	1,51	72,73%
11101	SAN ISIDRO	Vázquez de Coronado	99,94%	100,00%	99,96%	99,97%	2,44%	12,20%	5,31	3,73	211,03	3,46	56,25%	1,04	84,62%

Código	Nombre de Distrito	Nombre del Cantón	Porcentaje de cobertura dentro de edificaciones (%)	Porcentaje de cobertura dentro de vehículos (%)	Porcentaje de cobertura solo en exteriores (%)	Porcentaje de cobertura (%)	Porcentaje de llamadas no exitosas (%)	Porcentaje de llamadas interrumpidas (%)	Tiempo promedio de establecimiento de llamada (s)	Nota Promedio Calidad de Voz (POLQA)	Retardo Local promedio (ms)	Velocidad promedio medida descarga (Mbps)	Desempeño Velocidad Descarga (%)	Velocidad promedio medida envío (Mbps)	Desempeño Velocidad Envío (%)
11102	SAN RAFAEL	Vázquez de Coronado	99,45%	99,48%	99,39%	99,44%	0,00%	25,00%	6,27	3,86	81,04	3,62	75,00%	0,62	90,00%
11103	DULCE NOMBRE DE JESÚS	Vázquez de Coronado	100,00%	100,00%	100,00%	100,00%	0,00%	6,25%	4,97	3,86	208,59	3,84	71,43%	1,96	66,67%
11104	PATALILLO	Vázquez de Coronado	90,37%	99,34%	99,96%	96,56%	0,00%	20,83%	4,95	3,79	218,12	3,35	57,14%	2,00	57,14%
11105	CASCAJAL	Vázquez de Coronado	99,10%	100,00%	100,00%	99,70%	0,00%	0,00%	4,51	3,92	193,52	1,14	0,00%	1,60	80,00%
11201	SAN IGNACIO	Acosta	95,24%	97,02%	100,00%	97,42%	0,00%	0,00%	6,74	3,82	123,81	2,38	0,00%	0,42	100,00%
11202	GUAITIL	Acosta	NR	NR	NR	NR	NR	NR	NR	NR	NR	NR	NR	NR	NR
11203	PALMICHAL	Acosta	97,44%	100,00%	97,73%	98,39%	0,00%	0,00%	5,50	3,80	130,93	5,90	100,00%	0,39	100,00%
11204	CANGREJAL	Acosta	NR	NR	NR	NR	NR	NR	NR	NR	NR	NR	NR	NR	NR
11205	SABANILLAS	Acosta	NR	100,00%	100,00%	100,00%	NR	NR	NR	3,85	NR	3,98	100,00%	0,58	100,00%
11301	SAN JUAN	Tibás	98,64%	99,94%	100,00%	99,52%	1,30%	16,88%	5,62	3,66	519,78	4,76	79,53%	1,57	70,00%
11302	CINCO ESQUINAS	Tibás	99,08%	100,00%	100,00%	99,69%	0,00%	14,29%	5,30	3,78	112,77	3,22	56,52%	1,06	48,39%
11303	ANSELMO LLORENTE	Tibás	99,66%	99,96%	100,00%	99,87%	0,00%	12,50%	6,22	3,77	195,15	4,58	74,19%	0,99	75,00%
11304	LEÓN XIII	Tibás	98,20%	100,00%	100,00%	99,40%	0,00%	20,00%	7,09	3,37	238,98	1,60	20,00%	0,51	50,00%
11305	COLIMA	Tibás	99,42%	99,79%	100,00%	99,74%	0,00%	28,57%	5,52	3,62	467,14	4,12	63,41%	1,17	94,74%
11401	SAN VICENTE	Moravia	96,30%	99,54%	99,86%	98,57%	0,00%	32,38%	5,84	3,69	273,28	4,03	70,83%	1,03	70,75%
11402	SAN JERÓNIMO	Moravia	96,14%	98,02%	100,00%	98,05%	0,00%	14,29%	6,66	3,37	164,80	1,57	16,67%	3,90	100,00%
11403	LA TRINIDAD	Moravia	92,07%	99,87%	99,41%	97,12%	0,00%	14,29%	6,30	3,79	1200,84	4,66	78,95%	2,27	50,00%
11501	SAN PEDRO	Montes de Oca	97,96%	99,22%	99,83%	99,01%	0,35%	32,27%	5,88	3,68	190,45	4,26	74,66%	1,16	70,03%
11502	SABANILLA	Montes de Oca	90,21%	98,92%	100,00%	96,38%	0,00%	52,63%	6,13	3,66	474,57	3,65	64,44%	0,87	86,96%
11503	MERCEDES	Montes de Oca	97,70%	98,57%	100,00%	98,76%	0,00%	17,74%	5,92	3,63	174,62	4,23	74,83%	1,25	72,73%
11504	SAN RAFAEL	Montes de Oca	89,24%	99,57%	99,86%	96,22%	0,00%	13,33%	6,42	3,66	443,47	2,07	28,57%	0,92	82,61%
11601	SAN PABLO	Turrubares	92,86%	95,61%	100,00%	96,16%	0,00%	0,00%	5,65	3,87	127,62	2,74	0,00%	0,57	100,00%
11602	SAN PEDRO	Turrubares	98,24%	100,00%	100,00%	99,41%	NR	NR	NR	3,80	186,24	3,74	100,00%	NR	NR
11603	SAN JUAN DE MATA	Turrubares	89,36%	74,07%	80,49%	81,31%	0,00%	0,00%	5,01	3,86	164,68	2,73	60,00%	1,93	0,00%
11604	SAN LUIS	Turrubares	NR	NR	NR	NR	NR	NR	NR	NR	NR	NR	NR	NR	NR
11605	CARARA	Turrubares	NR	NR	NR	NR	NR	NR	NR	NR	NR	NR	NR	NR	NR
11701	SANTA MARÍA	Dota	96,43%	100,00%	100,00%	98,81%	0,00%	14,29%	5,62	3,81	72,55	4,50	83,33%	1,69	75,00%
11702	JARDÍN	Dota	100,00%	96,88%	100,00%	98,96%	0,00%	0,00%	7,06	3,83	352,52	3,16	50,00%	2,03	100,00%
11703	COPEY	Dota	98,50%	100,00%	100,00%	99,50%	0,00%	0,00%	6,13	3,84	115,52	3,92	66,67%	0,42	66,67%
11801	CURRIDABAT	Curridabat	98,15%	99,36%	99,85%	99,12%	0,00%	26,40%	5,55	3,70	248,49	3,99	68,91%	1,06	63,06%
11802	GRANADILLA	Curridabat	97,86%	98,35%	99,60%	98,60%	0,00%	7,69%	6,19	3,66	603,49	2,80	47,37%	0,75	54,55%
11803	SÁNCHEZ	Curridabat	99,78%	97,49%	99,97%	99,08%	2,94%	23,53%	8,14	3,63	449,47	3,59	76,47%	0,94	70,00%
11804	TIRRASES	Curridabat	NR	100,00%	99,86%	99,93%	0,00%	0,00%	4,97	3,48	2790,85	3,37	50,00%	NR	NR
11901	SAN ISIDRO DE EL GENERAL	Pérez Zeledón	88,93%	98,31%	99,95%	95,73%	2,94%	1,76%	5,53	3,76	114,04	4,59	71,49%	1,98	65,48%

Código	Nombre de Distrito	Nombre del Cantón	Porcentaje de cobertura dentro de edificaciones (%)	Porcentaje de cobertura dentro de vehículos (%)	Porcentaje de cobertura solo en exteriores (%)	Porcentaje de cobertura (%)	Porcentaje de llamadas no exitosas (%)	Porcentaje de llamadas interrumpidas (%)	Tiempo promedio de establecimiento de llamada (s)	Nota Promedio Calidad de Voz (POLQA)	Retardo Local promedio (ms)	Velocidad promedio medida descarga (Mbps)	Desempeño Velocidad Descarga (%)	Velocidad promedio medida envío (Mbps)	Desempeño Velocidad Envío (%)
11902	EL GENERAL	Pérez Zeledón	99,78%	100,00%	100,00%	99,93%	0,00%	6,67%	6,38	3,80	69,06	1,92	35,00%	1,67	78,57%
11903	DANIEL FLORES	Pérez Zeledón	99,24%	97,60%	99,31%	98,72%	0,00%	2,27%	5,54	3,66	84,33	4,35	71,93%	1,26	69,44%
11904	RIVAS	Pérez Zeledón	98,88%	99,68%	99,74%	99,44%	0,00%	0,00%	7,38	3,81	76,49	3,21	68,18%	1,44	72,22%
11905	SAN PEDRO	Pérez Zeledón	97,87%	100,00%	98,68%	98,85%	0,00%	0,00%	5,57	3,85	82,09	1,41	12,50%	0,89	50,00%
11906	PLATANARES	Pérez Zeledón	100,00%	100,00%	100,00%	100,00%	0,00%	0,00%	5,56	3,86	68,04	4,19	100,00%	2,94	50,00%
11907	PEJIBAYE	Pérez Zeledón	99,46%	100,00%	100,00%	99,82%	0,00%	20,00%	5,86	NR	62,83	4,80	87,50%	1,82	100,00%
11908	CAJÓN	Pérez Zeledón	97,66%	99,68%	99,73%	99,02%	0,00%	0,00%	6,02	3,67	94,71	1,08	10,00%	1,07	33,33%
11909	BARÚ	Pérez Zeledón	100,00%	98,64%	100,00%	99,55%	0,00%	14,29%	6,27	3,83	120,92	4,01	77,78%	1,03	66,67%
11910	RÍO NUEVO	Pérez Zeledón	100,00%	100,00%	100,00%	100,00%	0,00%	0,00%	5,83	3,83	60,12	4,62	83,33%	1,65	100,00%
11911	PÁRAMO	Pérez Zeledón	98,29%	99,69%	100,00%	99,33%	7,69%	15,38%	6,78	3,68	189,25	2,60	50,00%	1,07	83,33%
11912	LA AMISTAD	Pérez Zeledón	100,00%	100,00%	100,00%	100,00%	0,00%	0,00%	4,82	3,60	63,39	4,77	80,00%	2,16	66,67%
12001	SAN PABLO	León Cortés Castro	100,00%	100,00%	100,00%	100,00%	0,00%	0,00%	5,42	3,81	45,60	5,65	100,00%	1,00	100,00%
12002	SAN ANDRÉS	León Cortés Castro	NR	NR	NR	NR	NR	NR	NR	NR	NR	NR	NR	NR	NR
12003	LLANO BONITO	León Cortés Castro	100,00%	100,00%	100,00%	100,00%	0,00%	0,00%	8,00	NR	54,28	2,29	0,00%	NR	NR
12004	SAN ISIDRO	León Cortés Castro	98,88%	100,00%	100,00%	99,63%	0,00%	0,00%	5,21	3,84	89,56	4,39	100,00%	1,07	33,33%
12005	SANTA CRUZ	León Cortés Castro	100,00%	100,00%	100,00%	100,00%	0,00%	0,00%	5,20	3,88	52,50	2,66	0,00%	0,57	100,00%
12006	SAN ANTONIO	León Cortés Castro	100,00%	100,00%	100,00%	100,00%	NR	NR	NR	3,85	NR	1,98	50,00%	NR	NR
20101	ALAJUELA	Alajuela	99,38%	99,78%	99,97%	99,71%	0,55%	2,08%	5,55	3,79	192,58	3,56	59,40%	1,13	65,31%
20102	SAN JOSÉ	Alajuela	96,73%	99,66%	99,89%	98,76%	0,46%	0,46%	5,51	3,78	209,15	3,90	65,80%	1,20	71,38%
20103	CARRIZAL	Alajuela	89,65%	98,66%	98,77%	95,69%	0,00%	20,59%	5,58	3,81	118,62	2,52	58,33%	0,96	50,00%
20104	SAN ANTONIO	Alajuela	98,93%	99,86%	99,98%	99,59%	0,49%	3,03%	5,50	3,81	160,06	4,39	72,82%	1,45	86,13%
20105	GUÁCIMA	Alajuela	93,59%	97,23%	99,59%	96,80%	0,00%	10,00%	6,28	3,62	912,08	3,75	72,16%	1,09	59,57%
20106	SAN ISIDRO	Alajuela	91,58%	99,18%	99,93%	96,90%	0,51%	2,56%	5,62	3,79	226,10	3,78	65,05%	0,96	72,58%
20107	SABANILLA	Alajuela	87,61%	98,54%	98,01%	94,72%	0,00%	6,25%	6,35	3,51	307,48	2,79	46,67%	1,64	66,67%
20108	SAN RAFAEL	Alajuela	99,52%	99,45%	99,86%	99,61%	0,00%	3,25%	5,86	3,76	234,56	3,49	63,91%	1,11	76,24%
20109	RÍO SEGUNDO	Alajuela	98,86%	99,80%	99,91%	99,52%	0,38%	2,65%	5,71	3,73	197,31	3,20	57,14%	1,18	58,59%
20110	DESAMPARADOS	Alajuela	97,04%	99,71%	99,97%	98,91%	0,61%	4,27%	5,86	3,74	382,28	2,88	50,88%	1,23	64,77%
20111	TURRÚCARES	Alajuela	91,95%	97,84%	99,83%	96,54%	0,00%	3,45%	5,84	3,74	252,74	3,14	50,00%	0,81	83,33%
20112	TAMBOR	Alajuela	95,33%	98,75%	99,75%	97,94%	2,56%	10,26%	6,33	3,69	1169,14	2,29	43,18%	1,49	84,62%
20113	GARITA	Alajuela	94,48%	98,36%	99,79%	97,55%	2,78%	8,33%	6,12	3,77	118,45	3,03	55,56%	1,01	75,00%
20114	SARAPIQUÍ	Alajuela	98,90%	99,70%	100,00%	99,53%	0,00%	0,00%	5,71	3,82	157,82	2,41	50,00%	0,59	100,00%
20201	SAN RAMÓN	San Ramón	100,00%	100,00%	NR	100,00%	0,00%	0,00%	5,65	3,82	157,15	3,90	67,86%	1,75	90,00%
20202	SANTIAGO	San Ramón	99,23%	98,85%	100,00%	99,36%	0,00%	0,00%	5,21	3,79	118,82	2,01	44,44%	1,21	0,00%
20203	SAN JUAN	San Ramón	98,95%	100,00%	100,00%	99,65%	0,00%	5,26%	4,95	3,80	266,08	2,37	39,29%	1,38	66,67%

Código	Nombre de Distrito	Nombre del Cantón	Porcentaje de cobertura dentro de edificaciones (%)	Porcentaje de cobertura dentro de vehículos (%)	Porcentaje de cobertura solo en exteriores (%)	Porcentaje de cobertura (%)	Porcentaje de llamadas no exitosas (%)	Porcentaje de llamadas interrumpidas (%)	Tiempo promedio de establecimiento de llamada (s)	Nota Promedio Calidad de Voz (POLQA)	Retardo Local promedio (ms)	Velocidad promedio medida descarga (Mbps)	Desempeño Velocidad Descarga (%)	Velocidad promedio medida envío (Mbps)	Desempeño Velocidad Envío (%)
20204	PIEDADES NORTE	San Ramón	99,58%	100,00%	100,00%	99,86%	0,00%	0,00%	5,09	3,88	156,14	5,38	100,00%	1,22	75,00%
20205	PIEDADES SUR	San Ramón	65,71%	96,30%	100,00%	87,34%	0,00%	50,00%	5,27	1,13	5535,38	NR	NR	NR	NR
20206	SAN RAFAEL	San Ramón	99,70%	100,00%	100,00%	99,90%	0,00%	7,14%	6,25	3,83	186,32	4,60	81,82%	1,33	87,50%
20207	SAN ISIDRO	San Ramón	98,83%	99,55%	100,00%	99,46%	0,00%	0,00%	5,60	3,85	121,94	2,19	20,00%	1,02	100,00%
20208	ÁNGELES	San Ramón	55,28%	97,00%	100,00%	84,09%	0,00%	0,00%	6,25	3,61	1131,31	0,51	0,00%	0,49	60,00%
20209	ALFARO	San Ramón	100,00%	100,00%	100,00%	100,00%	0,00%	0,00%	7,05	3,76	147,99	5,85	100,00%	0,55	100,00%
20210	VOLIO	San Ramón	100,00%	100,00%	100,00%	100,00%	0,00%	0,00%	5,37	3,82	264,30	NR	NR	1,81	100,00%
20211	CONCEPCIÓN	San Ramón	100,00%	100,00%	100,00%	100,00%	0,00%	0,00%	4,36	NR	445,22	NR	NR	NR	NR
20212	ZAPOTAL	San Ramón	NR	NR	NR	NR	NR	NR	NR	NR	NR	NR	NR	NR	NR
20213	PEÑAS BLANCAS	San Ramón	98,52%	98,82%	100,00%	99,11%	0,00%	33,33%	6,95	3,79	136,98	1,53	0,00%	NR	NR
20214	SAN LORENZO	San Ramón	78,79%	95,45%	100,00%	91,41%	0,00%	50,00%	7,87	3,78	125,74	3,31	50,00%	0,57	100,00%
20301	GRECIA	Grecia	98,83%	99,91%	99,79%	99,51%	0,68%	1,71%	5,74	3,80	184,84	3,59	64,73%	1,60	71,22%
20302	SAN ISIDRO	Grecia	96,84%	99,06%	99,89%	98,60%	0,00%	5,45%	5,61	3,73	221,64	2,06	37,04%	0,84	47,06%
20303	SAN JOSE	Grecia	96,49%	96,16%	99,77%	97,47%	2,94%	7,35%	6,17	3,71	220,74	2,38	38,71%	0,95	54,00%
20304	SAN ROQUE	Grecia	97,73%	99,88%	99,52%	99,04%	0,74%	1,47%	5,75	3,76	298,16	3,23	56,06%	1,41	61,71%
20305	TACARES	Grecia	98,99%	99,57%	99,80%	99,45%	0,00%	1,82%	5,43	3,81	189,50	3,20	62,79%	1,78	76,74%
21601	RÍO CUARTO, SANTA RITA, SANTA ISABEL	Río Cuarto	94,91%	94,29%	100,00%	96,40%	0,00%	0,00%	6,30	2,72	107,43	1,01	0,00%	NR	NR
20307	PUENTE DE PIEDRA	Grecia	96,10%	97,96%	99,85%	97,97%	1,00%	7,00%	6,61	3,65	720,25	3,04	47,67%	1,52	58,44%
20308	BOLIVAR	Grecia	94,13%	99,48%	99,90%	97,84%	0,00%	5,56%	5,89	3,72	214,73	2,83	52,48%	1,05	46,43%
20401	SAN MATEO	San Mateo	99,50%	97,23%	100,00%	98,91%	0,00%	0,00%	7,23	3,82	214,90	4,17	83,33%	0,40	100,00%
20402	DESMONTE	San Mateo	88,89%	100,00%	100,00%	96,30%	0,00%	0,00%	13,37	NR	NR	NR	NR	NR	NR
20403	JESÚS MARÍA	San Mateo	96,20%	98,55%	100,00%	98,25%	0,00%	0,00%	6,23	NR	282,47	1,71	50,00%	NR	NR
20404	LABRADOR	San Mateo	96,43%	93,75%	100,00%	96,73%	0,00%	50,00%	6,09	3,92	NR	NR	NR	NR	NR
20501	ATENAS	Atenas	95,43%	100,00%	99,58%	98,34%	0,00%	8,33%	6,24	3,82	143,56	5,28	100,00%	NR	NR
20502	JESÚS	Atenas	92,40%	97,79%	100,00%	96,73%	0,00%	0,00%	6,35	3,66	172,64	3,30	33,33%	0,51	100,00%
20503	MERCEDES	Atenas	100,00%	95,51%	100,00%	98,50%	0,00%	0,00%	4,35	3,86	NR	NR	NR	1,60	50,00%
20504	SAN ISIDRO	Atenas	100,00%	NR	NR	100,00%	NR	NR	NR	NR	NR	NR	NR	NR	NR
20505	CONCEPCIÓN	Atenas	93,67%	96,85%	99,75%	96,75%	0,00%	0,00%	6,12	3,53	347,63	1,40	7,69%	0,61	63,64%
20506	SAN JOSÉ	Atenas	79,46%	95,60%	100,00%	91,69%	0,00%	0,00%	5,99	3,90	NR	NR	NR	NR	NR
20507	SANTA EULALIA	Atenas	98,31%	96,54%	99,01%	97,95%	0,00%	40,00%	5,79	3,28	118,66	2,16	50,00%	1,37	33,33%
20508	ESCOBAL	Atenas	96,65%	95,37%	99,57%	97,19%	0,00%	7,69%	7,12	3,85	301,35	2,45	30,77%	0,87	100,00%
20601	NARANJO	Naranjo	98,89%	99,53%	100,00%	99,47%	0,00%	0,00%	5,97	3,82	184,07	2,16	33,33%	1,47	30,43%
20602	SAN MIGUEL	Naranjo	93,92%	97,47%	100,00%	97,13%	0,00%	15,38%	6,84	3,80	628,06	3,76	61,54%	1,44	60,00%
20603	SAN JOSÉ	Naranjo	100,00%	100,00%	100,00%	100,00%	0,00%	16,67%	8,13	3,80	93,11	5,27	100,00%	0,31	100,00%

Código	Nombre de Distrito	Nombre del Cantón	Porcentaje de cobertura dentro de edificaciones (%)	Porcentaje de cobertura dentro de vehículos (%)	Porcentaje de cobertura solo en exteriores (%)	Porcentaje de cobertura (%)	Porcentaje de llamadas no exitosas (%)	Porcentaje de llamadas interrumpidas (%)	Tiempo promedio de establecimiento de llamada (s)	Nota Promedio Calidad de Voz (POLQA)	Retardo Local promedio (ms)	Velocidad promedio medida descarga (Mbps)	Desempeño Velocidad Descarga (%)	Velocidad promedio medida envío (Mbps)	Desempeño Velocidad Envío (%)
20604	CIRRÍ SUR	Naranjo	100,00%	100,00%	100,00%	100,00%	0,00%	0,00%	5,04	3,81	141,47	2,97	66,67%	0,56	0,00%
20605	SAN JERÓNIMO	Naranjo	100,00%	100,00%	100,00%	100,00%	NR	NR	NR	3,90	135,26	6,17	100,00%	0,37	33,33%
20606	SAN JUAN	Naranjo	99,77%	90,54%	100,00%	96,77%	0,00%	0,00%	7,18	3,81	109,14	3,51	100,00%	1,37	100,00%
20607	EL ROSARIO	Naranjo	91,17%	92,71%	100,00%	94,63%	0,00%	9,09%	5,91	3,82	2513,10	3,06	50,00%	2,36	50,00%
20608	PALMITOS	Naranjo	93,42%	100,00%	100,00%	97,81%	NR	NR	NR	NR	112,55	NR	NR	0,59	100,00%
20701	PALMARES	Palmares	96,37%	100,00%	100,00%	98,79%	0,00%	4,55%	5,64	3,72	133,63	4,15	75,00%	0,59	100,00%
20702	ZARAGOZA	Palmares	100,00%	100,00%	100,00%	100,00%	0,00%	25,00%	5,81	3,81	174,50	5,99	100,00%	0,56	100,00%
20703	BUENOS AIRES	Palmares	99,55%	99,93%	100,00%	99,83%	0,00%	4,35%	6,68	3,83	221,38	4,50	73,91%	0,57	100,00%
20704	SANTIAGO	Palmares	100,00%	100,00%	100,00%	100,00%	0,00%	0,00%	6,01	NR	NR	NR	NR	NR	NR
20705	CANDELARIA	Palmares	100,00%	97,96%	100,00%	99,32%	NR	NR	NR	NR	133,96	NR	NR	NR	NR
20706	ESQUIPULAS	Palmares	100,00%	100,00%	100,00%	100,00%	0,00%	0,00%	6,05	3,21	NR	1,81	0,00%	NR	NR
20707	LA GRANJA	Palmares	100,00%	100,00%	100,00%	100,00%	0,00%	0,00%	7,41	NR	130,72	6,41	100,00%	NR	NR
20801	SAN PEDRO	Poás	97,77%	98,94%	100,00%	98,90%	0,00%	3,45%	5,58	3,86	238,06	4,55	88,24%	1,05	91,67%
20802	SAN JUAN	Poás	100,00%	100,00%	100,00%	100,00%	0,00%	10,00%	6,10	3,85	149,67	5,28	87,50%	0,59	100,00%
20803	SAN RAFAEL	Poás	95,82%	97,79%	99,59%	97,73%	0,00%	0,00%	5,50	3,80	171,53	3,18	83,33%	0,62	72,73%
20804	CARRILLOS	Poás	98,76%	99,38%	99,91%	99,35%	3,57%	0,00%	5,30	3,74	190,41	3,07	54,55%	1,20	80,00%
20805	SABANA REDONDA	Poas	99,22%	100,00%	100,00%	99,74%	0,00%	50,00%	6,36	3,83	201,16	2,04	50,00%	0,57	100,00%
20901	OROTINA	Orotina	98,02%	98,79%	99,96%	98,92%	0,00%	6,09%	5,76	3,61	115,55	3,59	65,79%	0,89	55,56%
20902	EL MASTATE	Orotina	85,71%	100,00%	100,00%	95,24%	0,00%	0,00%	4,80	3,76	921,25	3,42	100,00%	NR	NR
20903	HACIENDA VIEJA	Orotina	93,36%	94,01%	99,63%	95,67%	0,00%	7,14%	6,35	3,65	1345,24	2,50	47,62%	1,08	60,00%
20904	COYOLAR	Orotina	93,21%	98,76%	99,80%	97,26%	0,00%	4,00%	6,46	3,69	116,36	1,19	11,11%	1,80	85,71%
20905	LA CEIBA	Orotina	93,55%	96,06%	99,32%	96,31%	0,00%	9,09%	5,71	3,86	258,09	1,17	13,64%	0,90	38,46%
21001	QUESADA	San Carlos	99,73%	99,78%	100,00%	99,84%	0,00%	1,96%	6,15	3,80	145,41	3,79	62,61%	0,59	80,33%
21002	FLORENCIA	San Carlos	95,30%	97,93%	99,80%	97,68%	0,00%	6,90%	6,19	3,69	119,23	2,07	36,84%	0,44	64,71%
21003	BUENAVISTA	San Carlos	87,50%	100,00%	NR	93,75%	NR	NR	NR	3,99	NR	NR	NR	NR	NR
21004	AGUAS ZARCAS	San Carlos	96,99%	99,24%	99,95%	98,73%	0,00%	2,00%	5,60	3,78	181,73	4,54	80,72%	1,14	80,88%
21005	VENECIA	San Carlos	100,00%	99,07%	100,00%	99,69%	0,00%	15,79%	6,58	3,77	291,06	1,76	15,38%	0,83	76,92%
21006	PITAL	San Carlos	98,17%	100,00%	97,33%	98,50%	0,00%	0,00%	6,76	3,72	101,94	1,79	12,50%	0,62	20,00%
21007	LA FORTUNA	San Carlos	97,60%	98,70%	100,00%	98,76%	0,00%	2,78%	6,43	3,74	154,97	3,53	58,33%	0,55	100,00%
21008	LA TIGRA	San Carlos	98,53%	97,90%	100,00%	98,81%	0,00%	16,67%	8,14	3,81	160,56	1,19	0,00%	NR	NR
21009	LA PALMERA	San Carlos	91,99%	97,20%	99,79%	96,33%	9,09%	4,55%	5,98	3,85	89,17	1,08	18,75%	0,50	36,36%
21010	VENADO	San Carlos	95,43%	100,00%	100,00%	98,48%	0,00%	40,00%	7,01	3,54	228,23	2,04	20,00%	NR	NR
21011	CUTRIS	San Carlos	98,19%	98,59%	99,04%	98,61%	0,00%	0,00%	4,90	3,82	54,59	1,96	36,36%	0,49	65,00%
21012	MONTERREY	San Carlos	98,21%	97,40%	100,00%	98,54%	0,00%	12,50%	6,22	3,82	92,98	1,44	18,18%	0,45	100,00%
21013	POCOSOL	San Carlos	99,16%	100,00%	97,45%	98,87%	0,00%	0,00%	4,94	3,58	111,40	1,84	16,67%	0,79	93,75%

Código	Nombre de Distrito	Nombre del Cantón	Porcentaje de cobertura dentro de edificaciones (%)	Porcentaje de cobertura dentro de vehículos (%)	Porcentaje de cobertura solo en exteriores (%)	Porcentaje de cobertura (%)	Porcentaje de llamadas no exitosas (%)	Porcentaje de llamadas interrumpidas (%)	Tiempo promedio de establecimiento de llamada (s)	Nota Promedio Calidad de Voz (POLQA)	Retardo Local promedio (ms)	Velocidad promedio medida descarga (Mbps)	Desempeño Velocidad Descarga (%)	Velocidad promedio medida envío (Mbps)	Desempeño Velocidad Envío (%)
21101	ZARCERO	Zarcero	99,42%	100,00%	100,00%	99,81%	0,00%	0,00%	6,03	3,81	129,66	4,84	91,67%	0,56	100,00%
21102	LAGUNA	Zarcero	100,00%	95,45%	100,00%	98,48%	0,00%	0,00%	6,72	3,35	1145,61	2,91	0,00%	0,58	100,00%
21103	TAPESCO	Zarcero	NR	100,00%	100,00%	100,00%	0,00%	0,00%	5,93	3,76	NR	NR	NR	NR	NR
21104	GUADALUPE	Zarcero	NR	NR	NR	NR	NR	NR	NR	NR	NR	NR	NR	NR	NR
21105	PALMIRA	Zarcero	NR	NR	NR	NR	NR	NR	NR	NR	NR	NR	NR	NR	NR
21106	ZAPOTE	Zarcero	60,00%	97,98%	100,00%	85,99%	0,00%	0,00%	6,14	3,77	81,63	0,45	0,00%	0,59	100,00%
21107	BRISAS	Zarcero	NR	NR	NR	NR	NR	NR	NR	NR	NR	NR	NR	NR	NR
21201	SARCHÍ NORTE	Valverde Vega	97,40%	99,38%	100,00%	98,93%	0,00%	0,00%	6,46	3,62	1020,66	2,11	44,44%	1,61	52,00%
21202	SARCHÍ SUR	Valverde Vega	96,68%	99,14%	99,77%	98,53%	0,00%	0,00%	5,46	3,81	342,76	2,36	37,50%	0,96	66,67%
21203	TORO AMARILLO	Valverde Vega	NR	NR	NR	NR	NR	NR	NR	NR	NR	NR	NR	NR	NR
21204	SAN PEDRO	Valverde Vega	97,42%	98,37%	100,00%	98,60%	0,00%	0,00%	6,74	3,94	403,06	NR	NR	0,25	0,00%
21205	RODRÍGUEZ	Valverde Vega	92,31%	100,00%	100,00%	97,44%	NR	NR	NR	3,80	175,66	2,09	0,00%	0,45	100,00%
21301	UPALA	Upala	99,69%	97,01%	100,00%	98,90%	0,00%	2,86%	6,35	3,79	189,48	3,67	64,17%	0,54	95,45%
21302	AGUAS CLARAS	Upala	100,00%	100,00%	100,00%	100,00%	0,00%	22,22%	5,45	3,69	260,80	0,31	0,00%	0,34	100,00%
21303	SAN JOSÉ O PIZOTE	Upala	100,00%	95,54%	100,00%	98,51%	0,00%	10,00%	6,45	3,75	151,72	2,16	40,00%	0,53	100,00%
21304	BIJAGUA	Upala	100,00%	100,00%	100,00%	100,00%	0,00%	0,00%	8,90	3,81	390,03	1,25	28,57%	0,49	100,00%
21305	DELICIAS	Upala	100,00%	96,30%	100,00%	98,77%	0,00%	25,00%	5,98	3,86	446,53	2,26	33,33%	0,59	100,00%
21306	DOS RÍOS	Upala	100,00%	100,00%	100,00%	100,00%	0,00%	0,00%	5,64	3,86	NR	NR	NR	NR	NR
21307	YOLILLAL	Upala	96,55%	66,67%	100,00%	87,74%	0,00%	0,00%	4,38	2,80	195,88	1,34	0,00%	NR	NR
21308	CANALETE	Upala	100,00%	100,00%	100,00%	100,00%	0,00%	0,00%	6,56	3,81	152,37	0,74	0,00%	0,47	66,67%
21401	LOS CHILES	Los Chiles	83,23%	98,14%	100,00%	93,79%	0,00%	0,00%	5,38	3,75	76,64	3,11	45,45%	0,57	95,43%
21402	CAÑO NEGRO	Los Chiles	95,12%	98,19%	97,84%	97,05%	0,00%	0,00%	5,25	3,87	95,42	1,52	0,00%	0,73	76,19%
21403	EL AMPARO	Los Chiles	96,52%	97,96%	99,84%	98,11%	16,67%	0,00%	7,57	2,87	78,96	1,43	25,00%	0,44	64,71%
21404	SAN JORGE	Los Chiles	86,52%	90,65%	97,56%	91,58%	0,00%	0,00%	4,43	3,93	52,54	0,83	0,00%	0,44	71,43%
21501	SAN RAFAEL	Guatuso	96,64%	99,56%	99,77%	98,66%	0,00%	3,33%	8,97	3,77	240,74	2,90	45,16%	0,57	100,00%
21502	BUENAVISTA	Guatuso	99,25%	100,00%	100,00%	99,75%	0,00%	60,00%	5,82	1,41	202,45	1,40	50,00%	2,57	100,00%
21503	COTE	Guatuso	97,24%	60,00%	93,18%	83,47%	0,00%	0,00%	5,98	3,84	244,28	4,86	100,00%	0,59	100,00%
21504	KATIRA	Guatuso	84,00%	100,00%	100,00%	94,67%	0,00%	12,50%	6,82	3,71	340,70	2,17	33,33%	0,60	100,00%
30101	ORIENTAL	Cartago	99,72%	99,88%	99,92%	99,84%	0,00%	0,53%	5,26	3,79	198,53	3,33	61,01%	1,22	64,50%
30102	OCCIDENTAL	Cartago	99,87%	99,99%	100,00%	99,95%	0,68%	0,68%	5,14	3,81	110,57	4,15	74,34%	1,17	71,95%
30103	CARMEN	Cartago	99,85%	99,89%	100,00%	99,91%	0,00%	1,43%	5,15	3,81	156,69	3,62	62,11%	1,23	80,39%
30104	SAN NICOLÁS	Cartago	98,11%	99,60%	99,98%	99,23%	0,49%	4,90%	5,30	3,74	198,49	3,71	70,14%	0,91	68,49%
30105	AGUACALIENTE O SAN FRANCISCO	Cartago	99,93%	99,99%	100,00%	99,97%	0,00%	1,52%	5,13	3,81	97,88	4,16	76,62%	1,47	73,64%
30106	GUADALUPE O ARENILLA	Cartago	99,89%	99,99%	100,00%	99,96%	0,99%	0,49%	5,32	3,78	120,27	3,86	72,65%	1,23	80,83%
30107	CORRALILLO	Cartago	99,47%	100,00%	100,00%	99,82%	0,00%	0,00%	5,86	3,69	101,38	3,96	66,67%	0,42	0,00%

Código	Nombre de Distrito	Nombre del Cantón	Porcentaje de cobertura dentro de edificaciones (%)	Porcentaje de cobertura dentro de vehículos (%)	Porcentaje de cobertura solo en exteriores (%)	Porcentaje de cobertura (%)	Porcentaje de llamadas no exitosas (%)	Porcentaje de llamadas interrumpidas (%)	Tiempo promedio de establecimiento de llamada (s)	Nota Promedio Calidad de Voz (POLQA)	Retardo Local promedio (ms)	Velocidad promedio medida descarga (Mbps)	Desempeño Velocidad Descarga (%)	Velocidad promedio medida envío (Mbps)	Desempeño Velocidad Envío (%)
30108	TIERRA BLANCA	Cartago	95,80%	100,00%	100,00%	98,60%	0,00%	0,00%	4,94	3,07	50,11	2,08	43,75%	2,33	66,67%
30109	DULCE NOMBRE	Cartago	99,66%	99,96%	100,00%	99,87%	0,00%	0,00%	5,48	3,79	102,93	4,15	74,14%	0,90	81,82%
30110	LLANO GRANDE	Cartago	96,95%	100,00%	100,00%	98,98%	0,00%	50,00%	9,17	3,84	166,42	5,31	66,67%	2,82	100,00%
30111	QUEBRADILLA	Cartago	90,83%	96,86%	100,00%	95,89%	0,00%	9,09%	5,09	3,67	317,08	2,60	53,06%	0,71	55,32%
30201	PARAÍSO	Paraíso	98,10%	99,98%	100,00%	99,36%	0,00%	2,08%	5,36	3,72	130,80	3,61	61,04%	1,23	90,99%
30202	SANTIAGO	Paraíso	73,47%	90,73%	99,79%	88,00%	0,00%	0,00%	5,86	3,40	1776,60	0,75	0,00%	0,58	100,00%
30203	OROSI	Paraíso	97,17%	98,81%	100,00%	98,66%	0,00%	0,00%	5,30	3,79	155,46	5,24	81,15%	1,60	94,42%
30204	CACHÍ	Paraíso	96,34%	100,00%	99,26%	98,53%	0,00%	11,11%	5,66	3,88	316,55	2,51	25,00%	0,76	20,00%
30205	LLANOS DE SANTA LUCÍA	Paraíso	99,19%	100,00%	100,00%	99,73%	3,77%	3,77%	5,31	3,79	94,74	3,19	60,58%	1,51	77,17%
30301	TRES RÍOS	La Unión	98,22%	99,62%	99,68%	99,17%	0,00%	5,56%	6,01	3,78	97,86	4,56	78,57%	0,99	89,86%
30302	SAN DIEGO	La Unión	98,40%	99,50%	100,00%	99,30%	0,00%	7,32%	5,79	3,74	174,77	4,01	77,50%	1,15	74,29%
30303	SAN JUAN	La Unión	99,29%	99,74%	99,87%	99,63%	0,00%	0,00%	5,02	3,66	218,89	3,33	53,49%	1,29	68,29%
30304	SAN RAFAEL	La Unión	98,21%	99,74%	100,00%	99,32%	0,00%	7,14%	5,54	3,75	154,67	3,75	63,03%	0,73	84,38%
30305	CONCEPCIÓN	La Unión	98,11%	99,20%	99,52%	98,94%	2,70%	13,51%	6,16	3,80	127,05	5,05	88,04%	1,02	85,71%
30306	DULCE NOMBRE	La Unión	98,27%	98,59%	100,00%	98,95%	0,00%	20,00%	6,09	3,72	113,37	5,85	80,00%	1,32	91,30%
30307	SAN RAMÓN	La Unión	94,01%	99,74%	99,94%	97,89%	0,00%	16,67%	5,46	3,70	836,53	4,05	66,67%	1,47	92,31%
30308	RÍO AZUL	La Unión	99,61%	100,00%	100,00%	99,87%	6,67%	0,00%	5,05	3,43	2104,45	2,50	41,18%	1,23	85,71%
30401	JUAN VIÑAS	Jiménez	94,45%	90,52%	100,00%	94,99%	0,00%	0,00%	6,43	3,88	105,72	2,28	50,00%	0,58	87,50%
30402	TUCURRIQUE	Jiménez	98,30%	100,00%	100,00%	99,43%	0,00%	0,00%	7,03	3,81	79,60	3,97	81,25%	0,91	87,50%
30403	PEJIBAYE	Jiménez	100,00%	100,00%	100,00%	100,00%	0,00%	0,00%	5,58	3,82	97,13	4,49	100,00%	1,11	100,00%
30501	TURRIALBA	Turrialba	97,21%	97,58%	95,39%	96,72%	0,00%	0,00%	5,48	3,79	137,81	2,85	53,70%	0,79	72,09%
30502	LA SUIZA	Turrialba	98,50%	100,00%	100,00%	99,50%	0,00%	0,00%	8,69	3,94	53,68	NR	NR	NR	NR
30503	PERALTA	Turrialba	NR	NR	NR	NR	NR	NR	NR	NR	NR	NR	NR	NR	NR
30504	SANTA CRUZ	Turrialba	98,80%	100,00%	100,00%	99,60%	0,00%	0,00%	5,14	3,42	61,77	1,23	20,00%	0,55	100,00%
30505	SANTA TERESITA	Turrialba	99,39%	87,50%	100,00%	95,63%	NR	NR	NR	3,92	NR	NR	NR	0,53	100,00%
30506	PAVONES	Turrialba	92,64%	97,03%	94,87%	94,85%	0,00%	12,50%	6,16	3,81	92,01	3,35	60,00%	0,56	66,67%
30507	TUIS	Turrialba	NR	100,00%	100,00%	100,00%	0,00%	0,00%	4,64	3,83	47,46	2,92	50,00%	0,51	100,00%
30508	TAYUTIC	Turrialba	NR	NR	NR	NR	NR	NR	NR	NR	NR	NR	NR	NR	NR
30509	SANTA ROSA	Turrialba	100,00%	100,00%	100,00%	100,00%	0,00%	0,00%	5,41	3,76	60,80	2,57	60,00%	1,95	66,67%
30510	TRES EQUIS	Turrialba	95,54%	89,74%	100,00%	95,09%	0,00%	25,00%	5,98	3,84	74,17	1,94	40,00%	0,70	80,00%
30511	LA ISABEL	Turrialba	99,69%	99,03%	100,00%	99,57%	NR	NR	NR	3,80	NR	NR	NR	0,57	100,00%
30512	CHIRRIPÓ	Turrialba	NR	NR	NR	NR	NR	NR	NR	NR	NR	NR	NR	NR	NR
30601	PACAYAS	Alvarado	97,07%	99,07%	100,00%	98,71%	0,00%	0,00%	5,42	3,51	84,29	6,12	100,00%	1,79	16,67%
30602	CERVANTES	Alvarado	94,27%	89,04%	99,63%	94,31%	0,00%	0,00%	6,14	3,59	288,23	2,41	54,55%	0,51	93,02%
30603	CAPELLADES	Alvarado	97,43%	95,66%	100,00%	97,70%	0,00%	0,00%	5,60	3,76	130,53	2,72	50,00%	0,55	100,00%

Código	Nombre de Distrito	Nombre del Cantón	Porcentaje de cobertura dentro de edificaciones (%)	Porcentaje de cobertura dentro de vehículos (%)	Porcentaje de cobertura solo en exteriores (%)	Porcentaje de cobertura (%)	Porcentaje de llamadas no exitosas (%)	Porcentaje de llamadas interrumpidas (%)	Tiempo promedio de establecimiento de llamada (s)	Nota Promedio Calidad de Voz (POLQA)	Retardo Local promedio (ms)	Velocidad promedio medida descarga (Mbps)	Desempeño Velocidad Descarga (%)	Velocidad promedio medida envío (Mbps)	Desempeño Velocidad Envío (%)
30701	SAN RAFAEL	Oreamuno	99,65%	99,90%	99,99%	99,85%	0,32%	0,96%	5,23	3,82	97,74	4,53	78,36%	1,08	84,47%
30702	COT	Oreamuno	95,41%	97,82%	100,00%	97,74%	0,00%	5,00%	4,96	3,79	148,25	3,55	52,94%	1,56	69,70%
30703	POTRERO CERRADO	Oreamuno	100,00%	100,00%	100,00%	100,00%	0,00%	0,00%	4,84	3,82	62,57	NR	NR	1,98	66,67%
30704	CIPRESES	Oreamuno	94,27%	99,11%	100,00%	97,79%	0,00%	0,00%	5,40	3,96	342,63	3,66	75,00%	2,17	66,67%
30705	SANTA ROSA	Oreamuno	94,44%	100,00%	100,00%	98,15%	NR	NR	NR	3,35	61,79	NR	NR	NR	NR
30801	EL TEJAR	El Guarco	99,02%	100,00%	100,00%	99,67%	0,00%	0,00%	5,17	3,84	133,55	4,27	77,58%	1,22	68,88%
30802	SAN ISIDRO	El Guarco	95,10%	99,15%	99,94%	98,06%	0,00%	12,00%	5,89	3,71	252,95	3,09	57,69%	1,12	82,35%
30803	TOBOSI	El Guarco	99,84%	98,03%	100,00%	99,29%	0,00%	0,00%	5,09	3,56	320,95	2,53	42,86%	1,02	78,57%
30804	PATIO DE AGUA	El Guarco	NR	NR	100,00%	100,00%	NR	NR	NR	NR	NR	NR	NR	NR	NR
40101	HEREDIA	Heredia	99,75%	99,93%	100,00%	99,89%	0,77%	4,08%	5,50	3,76	163,31	3,84	67,74%	1,28	68,24%
40102	MERCEDES	Heredia	99,68%	99,92%	99,94%	99,85%	0,75%	2,50%	5,54	3,79	129,51	3,57	62,78%	1,33	70,43%
40103	SAN FRANCISCO	Heredia	99,25%	99,85%	99,99%	99,69%	0,32%	4,53%	5,65	3,77	278,75	3,26	57,75%	1,52	66,82%
40104	ULLOA	Heredia	98,63%	99,63%	99,77%	99,34%	0,71%	4,29%	5,34	3,74	195,73	3,44	62,16%	1,42	62,40%
40105	VARABLANCA	Heredia	99,10%	100,00%	100,00%	99,70%	0,00%	0,00%	6,86	3,80	227,44	3,16	50,00%	1,13	80,00%
40201	BARVA	Barva	99,41%	100,00%	100,00%	99,80%	0,00%	0,00%	5,40	3,80	134,56	3,02	53,57%	1,49	75,00%
40202	SAN PEDRO	Barva	86,60%	96,10%	99,95%	94,22%	8,70%	8,70%	5,92	3,58	357,85	1,13	14,29%	1,65	70,59%
40203	SAN PABLO	Barva	94,54%	98,52%	100,00%	97,69%	0,00%	13,64%	6,54	3,81	158,58	3,20	60,00%	1,49	44,00%
40204	SAN ROQUE	Barva	88,89%	99,94%	100,00%	96,27%	0,00%	5,00%	5,51	3,80	239,84	3,16	75,00%	1,09	76,92%
40205	SANTA LUCÍA	Barva	98,87%	99,94%	100,00%	99,61%	0,00%	4,88%	5,87	3,78	122,39	2,45	38,60%	0,95	58,00%
40206	SAN JOSÉ DE LA MONTAÑA	Barva	84,67%	92,74%	100,00%	92,47%	0,00%	37,50%	5,45	3,29	664,69	3,00	60,00%	NR	NR
40301	SANTO DOMINGO	Santo Domingo	97,95%	99,58%	100,00%	99,18%	0,00%	11,11%	5,31	3,80	626,23	3,39	56,00%	1,41	71,43%
40302	SAN VICENTE	Santo Domingo	98,81%	99,41%	99,44%	99,22%	0,00%	0,00%	4,83	3,66	417,21	3,91	73,91%	1,31	81,82%
40303	SAN MIGUEL	Santo Domingo	89,81%	98,12%	99,44%	95,79%	0,00%	9,09%	6,16	3,58	445,99	3,62	65,22%	0,60	57,14%
40304	PARACITO	Santo Domingo	99,79%	97,86%	100,00%	99,22%	0,00%	0,00%	5,65	3,83	486,36	3,11	60,00%	1,50	50,00%
40305	SANTO TOMÁS	Santo Domingo	96,58%	97,91%	99,76%	98,08%	8,33%	16,67%	7,08	3,52	1270,19	3,89	68,57%	0,79	94,44%
40306	SANTA ROSA	Santo Domingo	98,31%	98,91%	99,80%	99,01%	0,00%	12,50%	5,97	3,65	424,90	2,52	48,48%	0,76	69,23%
40307	TURES	Santo Domingo	93,37%	98,18%	98,22%	96,59%	0,00%	0,00%	5,21	3,36	147,21	NR	NR	3,32	100,00%
40308	PARÁ	Santo Domingo	100,00%	96,73%	98,81%	98,51%	0,00%	0,00%	5,58	3,22	328,48	3,49	33,33%	NR	NR
40401	SANTA BÁRBARA	Santa Bárbara	98,51%	99,20%	100,00%	99,24%	0,00%	0,00%	5,27	3,81	369,32	4,20	79,07%	1,55	90,32%
40402	SAN PEDRO	Santa Bárbara	96,58%	99,83%	100,00%	98,80%	0,00%	0,00%	5,68	3,82	867,72	2,59	45,45%	0,74	60,00%
40403	SAN JUAN	Santa Bárbara	84,94%	95,19%	99,48%	93,20%	3,57%	10,71%	5,92	3,61	222,80	2,68	48,28%	1,18	78,57%
40404	JESÚS	Santa Bárbara	91,40%	98,34%	100,00%	96,58%	0,00%	25,00%	5,48	3,64	141,65	2,52	44,44%	1,00	78,57%
40405	SANTO DOMINGO	Santa Bárbara	100,00%	100,00%	100,00%	100,00%	0,00%	0,00%	7,06	3,86	123,69	3,83	50,00%	NR	NR
40406	PURABÁ	Santa Bárbara	83,07%	97,59%	100,00%	93,55%	0,00%	20,00%	6,32	3,74	178,43	2,23	50,00%	NR	NR

Código	Nombre de Distrito	Nombre del Cantón	Porcentaje de cobertura dentro de edificaciones (%)	Porcentaje de cobertura dentro de vehículos (%)	Porcentaje de cobertura solo en exteriores (%)	Porcentaje de cobertura (%)	Porcentaje de llamadas no exitosas (%)	Porcentaje de llamadas interrumpidas (%)	Tiempo promedio de establecimiento de llamada (s)	Nota Promedio Calidad de Voz (POLQA)	Retardo Local promedio (ms)	Velocidad promedio medida descarga (Mbps)	Desempeño Velocidad Descarga (%)	Velocidad promedio medida envío (Mbps)	Desempeño Velocidad Envío (%)
40501	SAN RAFAEL	San Rafael	99,60%	99,96%	100,00%	99,85%	9,38%	9,38%	6,02	3,80	349,48	2,49	46,67%	1,44	72,73%
40502	SAN JOSECITO	San Rafael	100,00%	99,87%	100,00%	99,96%	0,00%	7,69%	5,56	3,68	162,84	4,42	71,05%	1,98	77,78%
40503	SANTIAGO	San Rafael	99,72%	99,92%	100,00%	99,88%	7,69%	7,69%	5,93	3,80	135,65	4,47	77,78%	1,38	86,67%
40504	ÁNGELES	San Rafael	98,57%	97,92%	100,00%	98,83%	0,00%	0,00%	6,09	3,69	220,45	3,34	57,14%	1,08	79,31%
40505	CONCEPCIÓN	San Rafael	97,69%	100,00%	99,87%	99,19%	0,00%	0,00%	5,67	3,72	129,62	1,70	0,00%	0,35	80,00%
40601	SAN ISIDRO	San Isidro	80,51%	98,27%	100,00%	92,93%	0,00%	16,67%	5,69	3,57	391,01	3,87	71,43%	1,01	37,50%
40602	SAN JOSÉ	San Isidro	88,92%	95,20%	99,68%	94,60%	0,00%	16,67%	6,80	3,62	386,64	4,71	60,00%	1,67	50,00%
40603	CONCEPCIÓN	San Isidro	NR	NR	100,00%	100,00%	NR	NR	NR	NR	NR	NR	NR	NR	NR
40604	SAN FRANCISCO	San Isidro	57,14%	100,00%	99,70%	85,62%	0,00%	16,67%	8,79	3,27	89,88	NR	NR	NR	NR
40701	SAN ANTONIO	Belén	97,88%	99,46%	99,82%	99,05%	0,00%	7,78%	5,94	3,76	204,65	4,11	66,67%	1,05	88,30%
40702	LA RIBERA	Belén	99,60%	99,83%	99,90%	99,78%	0,00%	6,33%	6,07	3,73	212,88	3,61	68,79%	1,16	60,00%
40703	LA ASUNCIÓN	Belén	98,35%	99,53%	100,00%	99,29%	1,52%	7,58%	5,40	3,80	184,94	3,74	66,18%	0,92	69,57%
40801	SAN JOAQUÍN	Flores	98,14%	99,82%	100,00%	99,32%	1,37%	0,00%	5,78	3,69	185,35	3,17	51,19%	0,83	84,44%
40802	BARRANTES	Flores	95,78%	98,93%	99,94%	98,22%	12,50%	0,00%	5,45	3,74	390,41	2,84	44,44%	0,88	84,62%
40803	LLORENTE	Flores	98,40%	99,76%	100,00%	99,39%	0,00%	4,17%	5,74	3,79	264,84	2,88	46,48%	1,56	79,66%
40901	SAN PABLO	San Pablo	98,22%	99,73%	99,57%	99,17%	0,00%	7,41%	5,64	3,71	174,95	4,37	71,09%	1,40	80,00%
40902	RINCÓN DE SABANILLA	San Pablo	98,27%	99,07%	99,96%	99,10%	2,08%	8,33%	5,48	3,74	125,98	3,62	58,57%	1,35	74,42%
41001	PUERTO VIEJO	Sarapiquí	99,00%	99,83%	99,98%	99,60%	0,00%	3,13%	5,95	3,71	144,20	3,88	72,00%	0,90	86,17%
41002	LA VIRGEN	Sarapiquí	98,52%	90,11%	99,50%	96,04%	0,00%	16,67%	6,78	3,77	422,94	0,40	0,00%	1,15	50,00%
41003	LAS HORQUETAS	Sarapiquí	93,67%	97,99%	98,72%	96,80%	0,00%	5,26%	6,22	3,63	115,02	2,56	41,67%	0,80	90,91%
41004	LLANURAS DEL GASPAR	Sarapiquí	NR	NR	NR	NR	NR	NR	NR	NR	NR	NR	NR	NR	NR
41005	CUREÑA	Sarapiquí	NR	NR	NR	NR	NR	NR	NR	NR	NR	NR	NR	NR	NR
50101	LIBERIA	Liberia	99,86%	99,81%	99,95%	99,87%	0,00%	3,00%	6,02	3,78	85,83	3,14	52,29%	0,79	64,34%
50102	CAÑAS DULCES	Liberia	80,56%	92,50%	100,00%	91,02%	0,00%	0,00%	5,62	3,84	179,17	NR	NR	NR	NR
50103	MAYORGA	Liberia	94,12%	93,68%	97,84%	95,21%	NR	NR	NR	NR	1752,09	NR	NR	NR	NR
50104	NACASCOLO	Liberia	98,43%	98,56%	100,00%	99,00%	0,00%	0,00%	6,30	3,59	886,83	1,97	23,08%	0,39	50,00%
50105	CURUBANDÉ	Liberia	82,66%	97,67%	99,76%	93,36%	5,88%	0,00%	5,71	3,86	355,98	2,08	51,61%	1,43	0,00%
50201	NICOYA	Nicoya	99,83%	99,04%	99,93%	99,60%	0,00%	2,52%	6,42	3,75	254,55	3,15	57,63%	1,40	46,43%
50202	MANSIÓN	Nicoya	97,28%	97,37%	99,85%	98,17%	7,14%	21,43%	6,00	3,83	330,76	3,19	66,67%	2,07	40,00%
50203	SAN ANTONIO	Nicoya	94,21%	100,00%	100,00%	98,07%	0,00%	0,00%	4,94	3,76	124,54	3,51	85,71%	2,22	50,00%
50204	QUEBRADA HONDA	Nicoya	95,39%	99,46%	100,00%	98,28%	0,00%	33,33%	7,66	3,82	212,58	3,05	75,00%	1,66	28,57%
50205	SÁMARA	Nicoya	98,95%	99,15%	100,00%	99,37%	0,00%	0,00%	7,73	3,57	246,19	2,46	54,55%	1,77	60,00%
50206	NOSARA	Nicoya	55,12%	63,38%	100,00%	72,83%	NR	NR	NR	NR	12772,40	NR	NR	NR	NR
50207	BELÉN DE NOSARITA	Nicoya	100,00%	98,04%	98,39%	98,81%	0,00%	0,00%	6,16	3,80	NR	NR	NR	NR	NR
50301	SANTA CRUZ	Santa Cruz	98,91%	96,29%	98,87%	98,02%	0,00%	1,25%	5,90	3,80	146,06	4,67	81,11%	1,34	69,57%

Código	Nombre de Distrito	Nombre del Cantón	Porcentaje de cobertura dentro de edificaciones (%)	Porcentaje de cobertura dentro de vehículos (%)	Porcentaje de cobertura solo en exteriores (%)	Porcentaje de cobertura (%)	Porcentaje de llamadas no exitosas (%)	Porcentaje de llamadas interrumpidas (%)	Tiempo promedio de establecimiento de llamada (s)	Nota Promedio Calidad de Voz (POLQA)	Retardo Local promedio (ms)	Velocidad promedio medida descarga (Mbps)	Desempeño Velocidad Descarga (%)	Velocidad promedio medida envío (Mbps)	Desempeño Velocidad Envío (%)
50302	BOLSÓN	Santa Cruz	97,60%	100,00%	100,00%	99,20%	NR	NR	NR	NR	NR	2,57	100,00%	2,89	100,00%
50303	VEINTISIETE DE ABRIL	Santa Cruz	98,07%	95,00%	99,76%	97,61%	0,00%	0,00%	6,61	3,75	109,36	4,93	94,44%	2,64	70,00%
50304	TEMPATE	Santa Cruz	96,40%	98,43%	100,00%	98,28%	0,00%	3,85%	5,93	3,73	429,35	3,48	54,35%	0,87	58,06%
50305	CARTAGENA	Santa Cruz	81,62%	95,00%	100,00%	92,21%	0,00%	0,00%	6,12	3,84	161,90	3,65	60,00%	2,95	87,50%
50306	CUAJINIQUIL	Santa Cruz	92,37%	98,92%	97,06%	96,12%	0,00%	16,67%	6,18	3,89	97,55	NR	NR	NR	NR
50307	DIRIÁ	Santa Cruz	99,04%	100,00%	98,18%	99,07%	0,00%	0,00%	5,91	3,85	413,59	3,88	100,00%	NR	NR
50308	CABO VELAS	Santa Cruz	95,64%	98,74%	100,00%	98,13%	0,00%	0,00%	5,95	3,81	135,29	4,59	84,62%	1,51	92,31%
50309	TAMARINDO	Santa Cruz	87,99%	97,91%	99,00%	94,97%	0,00%	3,13%	6,15	3,74	292,67	2,71	61,54%	2,30	100,00%
50401	BAGACES	Bagaces	98,26%	97,97%	99,36%	98,53%	8,00%	0,00%	5,38	3,67	88,62	2,00	35,14%	1,45	30,77%
50402	LA FORTUNA	Bagaces	100,00%	100,00%	100,00%	100,00%	0,00%	0,00%	5,28	3,74	64,01	3,20	77,78%	0,88	0,00%
50403	MOGOTE	Bagaces	100,00%	100,00%	100,00%	100,00%	0,00%	0,00%	6,00	3,68	108,61	0,56	0,00%	0,64	12,50%
50404	RÍO NARANJO	Bagaces	100,00%	100,00%	100,00%	100,00%	20,00%	0,00%	6,52	3,82	52,01	1,56	25,00%	NR	NR
50501	FILADELFIA	Carrillo	99,25%	100,00%	100,00%	99,75%	0,00%	0,00%	5,52	3,79	88,00	3,65	66,67%	1,88	75,00%
50502	PALMIRA	Carrillo	98,83%	99,52%	100,00%	99,45%	0,00%	0,00%	5,43	3,80	184,97	3,34	57,38%	0,40	83,33%
50503	SARDINAL	Carrillo	98,02%	99,32%	100,00%	99,11%	1,16%	1,16%	5,79	3,72	301,89	2,74	46,79%	0,70	79,76%
50504	BELÉN	Carrillo	99,01%	98,15%	100,00%	99,05%	0,00%	2,94%	6,81	3,78	385,65	4,35	71,43%	0,56	94,44%
50601	CAÑAS	Cañas	99,57%	99,47%	99,39%	99,48%	0,00%	0,00%	6,05	3,79	97,51	2,33	38,46%	0,78	27,08%
50602	PALMIRA	Cañas	100,00%	100,00%	100,00%	100,00%	0,00%	0,00%	7,58	3,77	62,07	2,41	0,00%	1,18	0,00%
50603	SAN MIGUEL	Cañas	94,72%	97,14%	100,00%	97,29%	0,00%	0,00%	7,44	3,86	355,50	1,71	21,74%	0,74	50,00%
50604	BEBEDERO	Cañas	88,79%	95,33%	100,00%	94,71%	0,00%	0,00%	5,81	3,86	132,65	0,45	12,50%	1,14	0,00%
50605	POROZAL	Cañas	99,39%	98,72%	100,00%	99,37%	0,00%	0,00%	9,71	3,77	75,09	4,00	100,00%	0,59	100,00%
50701	LAS JUNTAS	Abangares	96,92%	99,55%	99,82%	98,76%	0,00%	9,09%	6,10	3,81	923,51	2,19	36,00%	0,87	71,11%
50702	SIERRA	Abangares	100,00%	100,00%	100,00%	100,00%	0,00%	0,00%	6,55	3,79	122,89	1,48	0,00%	0,95	50,00%
50703	SAN JUAN	Abangares	94,60%	100,00%	100,00%	98,20%	0,00%	16,67%	5,51	3,78	255,10	2,70	42,86%	1,15	50,00%
50704	COLORADO	Abangares	98,55%	98,88%	100,00%	99,14%	0,00%	0,00%	6,33	3,82	142,65	2,44	40,00%	0,57	100,00%
50801	TILARAN	Tilarán	100,00%	99,90%	100,00%	99,97%	3,57%	3,57%	5,45	3,73	135,27	1,92	39,34%	0,12	0,00%
50802	QUEBRADA GRANDE	Tilarán	99,64%	100,00%	100,00%	99,88%	0,00%	0,00%	6,08	2,93	70,95	1,81	25,00%	3,10	100,00%
50803	TRONADORA	Tilarán	100,00%	100,00%	100,00%	100,00%	NR	NR	NR	NR	NR	4,10	100,00%	NR	NR
50804	SANTA ROSA	Tilarán	98,83%	93,02%	100,00%	97,28%	0,00%	25,00%	5,90	3,83	138,31	2,17	37,50%	0,28	0,00%
50805	LÍBANO	Tilarán	NR	NR	NR	NR	NR	NR	NR	NR	NR	NR	NR	NR	NR
50806	TIERRAS MORENAS	Tilarán	99,81%	100,00%	100,00%	99,94%	0,00%	0,00%	5,54	3,79	47,34	5,04	91,67%	3,07	100,00%
50807	ARENAL	Tilarán	99,83%	99,83%	100,00%	99,89%	0,00%	11,11%	5,66	3,48	99,74	3,09	54,84%	0,83	68,18%
50901	CARMONA	Nandayure	94,42%	95,74%	100,00%	96,72%	0,00%	0,00%	6,91	3,70	1205,94	3,17	100,00%	1,62	0,00%
50902	SANTA RITA	Nandayure	92,97%	98,78%	100,00%	97,25%	0,00%	25,00%	5,37	3,85	248,79	3,37	71,43%	1,34	0,00%
50903	ZAPOTAL	Nandayure	95,12%	100,00%	100,00%	98,37%	0,00%	0,00%	5,01	NR	NR	NR	NR	NR	NR

Código	Nombre de Distrito	Nombre del Cantón	Porcentaje de cobertura dentro de edificaciones (%)	Porcentaje de cobertura dentro de vehículos (%)	Porcentaje de cobertura solo en exteriores (%)	Porcentaje de cobertura (%)	Porcentaje de llamadas no exitosas (%)	Porcentaje de llamadas interrumpidas (%)	Tiempo promedio de establecimiento de llamada (s)	Nota Promedio Calidad de Voz (POLQA)	Retardo Local promedio (ms)	Velocidad promedio medida descarga (Mbps)	Desempeño Velocidad Descarga (%)	Velocidad promedio medida envío (Mbps)	Desempeño Velocidad Envío (%)
50904	SAN PABLO	Nandayure	95,93%	99,51%	100,00%	98,48%	0,00%	0,00%	5,67	3,80	1589,55	0,73	0,00%	1,15	0,00%
50905	PORVENIR	Nandayure	NR	NR	NR	NR	NR	NR	NR	2,50	NR	NR	NR	NR	NR
50906	BEJUCO	Nandayure	99,49%	78,95%	100,00%	92,81%	0,00%	0,00%	5,07	3,85	166,85	NR	NR	NR	NR
51001	LA CRUZ	La Cruz	98,47%	99,88%	99,77%	99,37%	0,00%	8,51%	5,30	3,79	235,56	NR	NR	NR	NR
51002	SANTA CECILIA	La Cruz	99,71%	94,03%	100,00%	97,91%	0,00%	0,00%	5,55	3,80	89,58	2,33	0,00%	NR	NR
51003	LA GARITA	La Cruz	100,00%	96,67%	100,00%	98,89%	0,00%	0,00%	6,26	3,92	78,82	NR	NR	NR	NR
51004	SANTA ELENA	La Cruz	98,64%	99,83%	100,00%	99,49%	0,00%	0,00%	4,83	3,88	1314,13	NR	NR	NR	NR
51101	HOJANCHA	Hojancha	94,27%	40,79%	NR	67,53%	0,00%	20,00%	8,77	3,78	3398,10	1,09	10,00%	1,40	33,33%
51102	MONTE ROMO	Hojancha	NR	NR	NR	NR	NR	NR	NR	NR	NR	NR	NR	NR	NR
51103	PUERTO CARRILLO	Hojancha	95,44%	100,00%	100,00%	98,48%	NR	NR	NR	3,84	3086,30	0,31	0,00%	2,41	100,00%
51104	HUACAS	Hojancha	NR	NR	NR	NR	NR	NR	NR	NR	NR	NR	NR	NR	NR
60101	PUNTARENAS	Puntarenas	96,02%	99,09%	100,00%	98,37%	0,00%	2,47%	5,56	3,82	85,44	4,08	78,69%	0,67	85,44%
60102	PITAHAYA	Puntarenas	96,29%	97,90%	99,11%	97,77%	0,00%	16,67%	5,84	3,83	496,60	3,26	71,43%	1,93	58,33%
60103	CHOMES	Puntarenas	95,99%	95,58%	98,80%	96,79%	0,00%	16,67%	6,44	3,63	248,06	1,64	14,29%	0,51	83,33%
60104	LEPANTO	Puntarenas	98,38%	93,74%	98,44%	96,86%	0,00%	0,00%	5,69	3,76	515,70	0,84	10,26%	1,34	3,45%
60105	PAQUERA	Puntarenas	98,18%	98,06%	100,00%	98,75%	14,29%	7,14%	5,18	3,68	247,98	2,35	44,07%	1,54	27,50%
60106	MANZANILLO	Puntarenas	99,92%	97,60%	97,62%	98,38%	0,00%	0,00%	6,93	3,80	90,52	1,29	23,08%	0,49	85,71%
60107	GUACIMAL	Puntarenas	NR	NR	NR	NR	NR	NR	NR	NR	NR	NR	NR	NR	NR
60108	BARRANCA	Puntarenas	95,87%	99,44%	100,00%	98,44%	12,50%	0,00%	5,77	3,80	209,39	3,21	77,78%	0,72	92,45%
60109	MONTE VERDE	Puntarenas	99,93%	100,00%	100,00%	99,98%	0,00%	3,70%	5,85	3,77	101,68	2,37	35,62%	0,36	22,22%
60110	ISLA DEL COCO	Puntarenas	NR	NR	NR	NR	NR	NR	NR	NR	NR	NR	NR	NR	NR
60111	CÓBANO	Puntarenas	98,75%	97,95%	100,00%	98,90%	2,82%	2,82%	5,20	3,76	95,21	2,38	50,62%	1,73	50,38%
60112	CHACARITA	Puntarenas	99,95%	99,94%	100,00%	99,96%	0,00%	0,00%	5,72	3,82	130,59	3,20	58,33%	0,79	96,00%
60113	CHIRA	Puntarenas	NR	NR	NR	NR	NR	NR	NR	NR	NR	NR	NR	NR	NR
60114	ACAPULCO	Puntarenas	98,62%	97,09%	99,86%	98,52%	0,00%	0,00%	5,64	3,80	542,86	3,78	57,14%	0,79	28,57%
60115	EL ROBLE	Puntarenas	99,06%	100,00%	100,00%	99,69%	0,00%	0,00%	5,53	3,82	93,19	3,89	70,45%	0,80	91,27%
60116	ARANCIBIA	Puntarenas	NR	NR	NR	NR	NR	NR	NR	NR	NR	NR	NR	NR	NR
60201	ESPÍRITU SANTO	Esparza	97,31%	99,36%	99,93%	98,87%	0,00%	9,09%	5,85	3,81	218,06	2,14	50,00%	0,42	100,00%
60202	SAN JUAN GRANDE	Esparza	92,59%	98,25%	97,50%	96,11%	NR	NR	NR	NR	99,23	2,53	100,00%	0,35	0,00%
60203	MACACONA	Esparza	99,78%	97,64%	99,75%	99,06%	0,00%	0,00%	7,56	3,84	415,13	4,30	50,00%	0,68	50,00%
60204	SAN RAFAEL	Esparza	96,59%	100,00%	100,00%	98,86%	0,00%	0,00%	6,63	3,89	NR	3,72	50,00%	NR	NR
60205	SAN JERÓNIMO	Esparza	NR	NR	NR	NR	NR	NR	NR	NR	NR	NR	NR	NR	NR
60206	CALDERA	Esparza	96,81%	96,22%	99,89%	97,64%	0,00%	12,50%	5,74	3,80	708,85	2,13	44,44%	0,84	70,00%
60301	BUENOS AIRES	Buenos Aires	99,65%	99,98%	100,00%	99,88%	0,81%	6,50%	5,41	3,71	98,79	2,47	37,82%	0,52	82,50%
60302	VOLCÁN	Buenos Aires	99,12%	99,69%	100,00%	99,60%	0,00%	0,00%	5,80	3,78	67,66	2,98	60,87%	0,56	16,67%

Código	Nombre de Distrito	Nombre del Cantón	Porcentaje de cobertura dentro de edificaciones (%)	Porcentaje de cobertura dentro de vehículos (%)	Porcentaje de cobertura solo en exteriores (%)	Porcentaje de cobertura (%)	Porcentaje de llamadas no exitosas (%)	Porcentaje de llamadas interrumpidas (%)	Tiempo promedio de establecimiento de llamada (s)	Nota Promedio Calidad de Voz (POLQA)	Retardo Local promedio (ms)	Velocidad promedio medida descarga (Mbps)	Desempeño Velocidad Descarga (%)	Velocidad promedio medida envío (Mbps)	Desempeño Velocidad Envío (%)
60303	POTRERO GRANDE	Buenos Aires	99,81%	99,65%	100,00%	99,82%	0,00%	0,00%	6,10	3,72	74,15	3,93	90,00%	0,57	25,00%
60304	BORUCA	Buenos Aires	NR	NR	NR	NR	NR	NR	NR	NR	NR	NR	NR	NR	NR
60305	PILAS	Buenos Aires	NR	NR	NR	NR	NR	NR	NR	NR	NR	NR	NR	NR	NR
60306	COLINAS	Buenos Aires	NR	NR	NR	NR	NR	NR	NR	NR	NR	NR	NR	NR	NR
60307	CHÁNGUENA	Buenos Aires	NR	NR	NR	NR	NR	NR	NR	NR	NR	NR	NR	NR	NR
60308	BIOLLEY	Buenos Aires	NR	NR	100,00%	100,00%	0,00%	0,00%	4,88	3,75	NR	NR	NR	NR	NR
60309	BRUNKA	Buenos Aires	99,13%	91,11%	100,00%	96,75%	0,00%	0,00%	5,81	3,84	49,79	3,54	75,00%	NR	NR
60401	MIRAMAR	Montes de Oro	98,93%	95,50%	99,04%	97,82%	0,00%	2,78%	5,58	3,79	78,93	2,41	44,44%	2,47	84,62%
60402	LA UNIÓN	Montes de Oro	NR	NR	NR	NR	NR	NR	NR	NR	NR	NR	NR	NR	NR
60403	SAN ISIDRO	Montes de Oro	93,39%	95,32%	99,15%	95,95%	0,00%	0,00%	7,30	3,69	622,85	2,43	40,00%	1,62	50,00%
60501	PUERTO CORTÉS	Osa	99,55%	99,17%	99,88%	99,53%	0,00%	0,00%	6,60	3,76	119,59	0,94	16,67%	0,22	9,52%
60502	PALMAR	Osa	98,39%	93,64%	99,69%	97,24%	4,00%	12,00%	5,25	3,67	94,88	3,05	65,63%	1,19	56,52%
60503	SIERPE	Osa	98,13%	97,65%	100,00%	98,59%	0,00%	0,00%	5,74	3,73	101,58	2,16	40,00%	0,59	100,00%
60504	BAHÍA BALLENA	Osa	99,18%	98,37%	100,00%	99,19%	0,00%	11,11%	5,51	3,83	228,99	3,51	61,76%	1,63	62,07%
60505	PIEDRAS BLANCAS	Osa	99,55%	98,08%	100,00%	99,21%	0,00%	12,50%	7,50	3,81	111,93	3,47	75,00%	0,52	100,00%
60506	BAHÍA DRAKE	Osa	NR	NR	NR	NR	NR	NR	NR	NR	NR	NR	NR	NR	NR
60601	QUEPOS	Quepos	99,74%	99,87%	99,89%	99,83%	0,00%	1,28%	5,30	3,81	119,54	3,89	72,94%	2,04	54,33%
60602	SAVEGRE	Quepos	99,48%	99,34%	100,00%	99,61%	0,00%	17,65%	6,97	3,80	98,28	3,54	79,31%	2,31	71,43%
60603	NARANJITO	Quepos	99,61%	100,00%	100,00%	99,87%	0,00%	0,00%	5,25	3,81	67,43	2,38	58,33%	1,65	55,56%
60701	GOLFITO	Golfito	97,04%	97,47%	99,83%	98,11%	0,00%	9,09%	5,66	3,70	97,49	4,58	92,31%	0,53	100,00%
60702	PUERTO JIMÉNEZ	Golfito	99,89%	97,92%	100,00%	99,27%	0,00%	0,00%	5,12	3,67	59,28	3,39	68,75%	0,57	100,00%
60703	GUAYCARÁ	Golfito	97,08%	98,98%	93,38%	96,48%	0,00%	11,11%	5,94	3,66	152,10	1,90	14,29%	0,39	63,16%
60704	PAVÓN	Golfito	100,00%	97,92%	100,00%	99,31%	0,00%	22,22%	6,24	3,65	116,80	4,03	75,00%	0,57	100,00%
60801	SAN VITO	Coto Brus	99,47%	99,95%	99,63%	99,68%	5,08%	3,39%	5,95	3,71	316,31	1,72	15,97%	0,47	83,13%
60802	SABALITO	Coto Brus	99,05%	94,25%	100,00%	97,77%	0,00%	40,00%	5,22	3,76	101,30	3,48	75,00%	0,58	100,00%
60803	AGUABUENA	Coto Brus	100,00%	99,51%	100,00%	99,84%	0,00%	6,67%	5,53	3,73	91,50	3,20	57,89%	0,58	100,00%
60804	LIMONCITO	Coto Brus	100,00%	100,00%	100,00%	100,00%	0,00%	0,00%	5,50	3,63	60,03	NR	NR	NR	NR
60805	PITTIER	Coto Brus	NR	NR	NR	NR	NR	NR	NR	NR	NR	NR	NR	NR	NR
60806	GUTIÉRREZ BRAUN	Coto Brus	NR	NR	NR	NR	NR	NR	NR	NR	NR	NR	NR	NR	NR
60901	PARRITA	Parrita	99,72%	98,99%	99,01%	99,24%	0,00%	1,45%	6,19	3,79	149,82	2,50	49,61%	1,07	22,22%
61001	CORREDOR	Corredores	95,74%	98,63%	99,26%	97,88%	0,00%	8,70%	5,81	3,67	106,44	3,05	45,12%	0,49	93,88%
61002	LA CUESTA	Corredores	100,00%	99,19%	96,61%	98,60%	0,00%	0,00%	6,22	3,48	115,48	2,95	33,33%	0,59	100,00%
61003	CANOAS	Corredores	99,40%	94,61%	99,08%	97,69%	0,00%	8,57%	5,22	3,71	64,05	0,68	0,00%	0,53	100,00%
61004	LAUREL	Corredores	100,00%	100,00%	100,00%	100,00%	0,00%	0,00%	4,91	3,61	86,46	2,49	50,00%	0,59	100,00%
61101	JACÓ	Garabito	98,35%	99,70%	99,76%	99,27%	0,00%	1,69%	6,22	3,81	202,32	5,14	80,65%	1,36	60,42%

Código	Nombre de Distrito	Nombre del Cantón	Porcentaje de cobertura dentro de edificaciones (%)	Porcentaje de cobertura dentro de vehículos (%)	Porcentaje de cobertura solo en exteriores (%)	Porcentaje de cobertura (%)	Porcentaje de llamadas no exitosas (%)	Porcentaje de llamadas interrumpidas (%)	Tiempo promedio de establecimiento de llamada (s)	Nota Promedio Calidad de Voz (POLQA)	Retardo Local promedio (ms)	Velocidad promedio medida descarga (Mbps)	Desempeño Velocidad Descarga (%)	Velocidad promedio medida envío (Mbps)	Desempeño Velocidad Envío (%)
61102	TÁRCOLES	Garabito	90,82%	92,57%	98,28%	93,89%	0,00%	4,35%	6,73	3,54	382,85	3,60	61,54%	0,86	100,00%
70101	LIMÓN	Limón	99,69%	99,91%	100,00%	99,87%	0,00%	1,78%	5,66	3,76	98,99	2,67	60,49%	1,57	32,57%
70102	VALLE LA ESTRELLA	Limón	99,35%	100,00%	100,00%	99,78%	4,17%	8,33%	6,22	3,75	136,07	0,97	10,00%	0,27	28,57%
70103	RÍO BLANCO	Limón	97,96%	99,32%	100,00%	99,09%	0,00%	2,86%	5,96	3,74	90,64	2,16	42,00%	1,42	44,44%
70104	MATAMA	Limón	97,70%	96,91%	100,00%	98,20%	0,00%	5,26%	6,12	3,78	112,50	2,06	30,77%	0,97	85,71%
70201	GUÁPILES	Pococí	98,69%	99,61%	100,00%	99,43%	0,00%	1,79%	5,95	3,71	190,00	2,95	44,23%	0,61	81,82%
70202	JIMÉNEZ	Pococí	88,17%	100,00%	100,00%	96,06%	0,00%	0,00%	5,75	3,68	341,68	1,98	42,11%	0,92	44,00%
70203	RITA	Pococí	92,42%	100,00%	100,00%	97,47%	NR	NR	NR	3,68	43,82	5,32	100,00%	NR	NR
70204	ROXANA	Pococí	82,76%	100,00%	100,00%	94,25%	0,00%	0,00%	5,90	3,81	66,75	4,00	100,00%	0,55	100,00%
70205	CARIARI	Pococí	96,95%	98,02%	100,00%	98,32%	0,00%	12,50%	5,49	3,88	63,70	3,09	57,14%	0,58	100,00%
70206	COLORADO	Pococí	NR	NR	NR	NR	NR	NR	NR	NR	NR	NR	NR	NR	NR
70207	LA COLONIA	Pococí	100,00%	98,73%	100,00%	99,58%	0,00%	25,00%	7,07	3,85	109,35	4,56	80,00%	0,59	100,00%
70301	SIQUIRRES	Siquirres	96,33%	95,95%	99,54%	97,28%	0,00%	5,00%	6,41	3,74	262,45	2,88	53,33%	1,07	58,62%
70302	PACUARITO	Siquirres	84,92%	85,59%	100,00%	90,17%	0,00%	7,69%	6,32	2,97	151,14	1,74	25,00%	0,69	40,00%
70303	FLORIDA	Siquirres	96,92%	100,00%	100,00%	98,97%	0,00%	0,00%	5,43	3,87	NR	NR	NR	NR	NR
70304	GERMANIA	Siquirres	96,36%	99,35%	100,00%	98,57%	0,00%	0,00%	7,10	3,87	162,52	1,16	0,00%	0,72	83,33%
70305	EL CAIRO	Siquirres	98,85%	98,17%	100,00%	99,01%	0,00%	10,00%	6,28	3,62	116,30	1,71	25,00%	1,34	33,33%
70306	LA ALEGRÍA	Siquirres	93,33%	85,71%	98,81%	92,62%	NR	NR	NR	NR	74,13	NR	NR	0,47	100,00%
70401	BRATSI	Talamanca	99,88%	98,08%	100,00%	99,32%	0,00%	3,70%	5,77	3,73	106,55	0,44	2,99%	0,16	5,88%
70402	SIXAOLA	Talamanca	100,00%	99,23%	100,00%	99,74%	0,00%	10,53%	7,18	3,54	182,45	0,68	6,25%	0,57	100,00%
70403	CAHUITA	Talamanca	99,31%	98,24%	100,00%	99,18%	0,00%	1,85%	6,74	3,75	126,04	1,52	25,00%	0,49	90,00%
70404	TELIRE	Talamanca	NR	NR	NR	NR	NR	NR	NR	NR	NR	NR	NR	NR	NR
70501	MATINA	Matina	98,28%	99,26%	97,24%	98,26%	0,00%	0,00%	6,21	3,82	382,61	2,60	45,00%	1,03	10,71%
70502	BATÁN	Matina	94,76%	99,73%	99,17%	97,89%	0,00%	11,11%	5,33	3,84	125,87	0,83	0,00%	1,65	33,33%
70503	CARRANDI	Matina	99,74%	98,21%	100,00%	99,32%	0,00%	7,14%	9,10	3,64	184,50	1,58	25,00%	0,56	66,67%
70601	GUÁCIMO	Guácimo	99,42%	100,00%	99,80%	99,74%	0,00%	0,00%	6,30	3,79	83,88	2,85	52,38%	0,81	70,00%
70602	MERCEDES	Guácimo	97,86%	100,00%	100,00%	99,29%	0,00%	0,00%	6,55	3,27	428,91	3,17	50,00%	0,56	100,00%
70603	POCORA	Guácimo	99,40%	100,00%	100,00%	99,80%	0,00%	0,00%	5,07	3,77	121,51	3,61	33,33%	0,55	100,00%
70604	RÍO JIMÉNEZ	Guácimo	96,97%	86,27%	92,68%	91,98%	0,00%	0,00%	7,10	3,90	46,68	0,68	0,00%	NR	NR
70605	DUACARÍ	Guácimo	91,36%	100,00%	100,00%	97,12%	0,00%	0,00%	8,42	3,87	56,34	0,45	0,00%	0,59	100,00%

Tabla 28. Porcentajes de cobertura, retardo local y porcentaje de desempeño promedio respecto a la velocidad de descarga y envío contratada por distritos para la red 4G de TLF[44]

Código	Nombre de Distrito	Nombre del Cantón	Porcentaje de cobertura dentro de edificaciones (%)	Porcentaje de cobertura dentro de vehículos (%)	Porcentaje de cobertura solo en exteriores (%)	Porcentaje de cobertura (%)	Retardo Local (ms)	Velocidad promedio medida descarga (Mbps)	Desempeño Velocidad Descarga (%)	Velocidad promedio medida envío (Mbps)	Desempeño Velocidad Envío (%)
10101	EL CARMEN	San José	88,70%	96,22%	99,06%	94,66%	132,34	16,20	78,29%	11,25	65,68%
10102	MERCED	San José	95,74%	99,35%	99,74%	98,28%	77,94	17,54	87,95%	14,02	75,17%
10103	HOSPITAL	San José	94,57%	98,50%	99,81%	97,63%	92,11	17,72	86,45%	14,45	72,81%
10104	CATEDRAL	San José	95,61%	98,96%	100,00%	98,19%	88,97	20,14	87,22%	11,86	70,95%
10105	ZAPOTE	San José	92,23%	97,83%	99,84%	96,63%	99,28	15,42	78,40%	11,02	65,49%
10106	SAN FRANCISCO DE DOS RÍOS	San José	90,40%	98,10%	99,72%	96,07%	313,52	17,96	79,89%	14,46	62,99%
10107	URUCA	San José	93,70%	98,19%	99,69%	97,19%	113,30	20,51	88,10%	15,82	74,59%
10108	MATA REDONDA	San José	90,81%	97,40%	98,73%	95,65%	267,42	16,48	82,42%	13,41	69,59%
10109	PAVAS	San José	92,06%	95,69%	99,14%	95,63%	200,50	16,84	79,19%	14,77	74,59%
10110	HATILLO	San José	94,17%	98,71%	99,84%	97,57%	127,72	17,13	87,83%	15,21	76,87%
10111	SAN SEBASTIÁN	San José	95,12%	99,22%	99,93%	98,09%	222,32	17,91	89,92%	12,06	64,92%
10201	ESCAZÚ	Escazú	92,19%	89,32%	97,12%	92,88%	104,04	13,76	84,66%	6,84	52,87%
10202	SAN ANTONIO	Escazú	57,42%	81,72%	95,99%	78,38%	503,99	10,47	55,95%	5,52	31,03%
10203	SAN RAFAEL	Escazú	78,24%	91,72%	99,31%	89,76%	139,19	18,93	83,03%	12,69	66,81%
10301	DESAMPARADOS	Desamparados	93,10%	98,54%	99,89%	97,18%	130,43	16,60	89,17%	12,32	67,31%
10302	SAN MIGUEL	Desamparados	88,75%	97,29%	99,83%	95,29%	85,38	16,35	96,67%	10,18	48,65%
10303	SAN JUAN DE DIOS	Desamparados	93,53%	98,91%	99,91%	97,45%	733,01	10,06	66,67%	10,95	66,67%
10304	SAN RAFAEL ARRIBA	Desamparados	99,57%	97,98%	99,70%	99,08%	90,73	20,34	98,67%	12,28	86,76%
10305	SAN ANTONIO	Desamparados	94,09%	97,51%	99,94%	97,18%	121,20	16,09	92,31%	9,07	70,83%
10306	FRAILES	Desamparados	85,19%	100,00%	100,00%	95,06%	39,69	10,82	100,00%	NR	NR
10307	PATARRÁ	Desamparados	90,52%	98,10%	100,00%	96,21%	402,86	25,72	88,89%	20,48	66,67%
10308	SAN CRISTOBAL	Desamparados	76,42%	100,00%	100,00%	92,14%	224,40	NR	NR	NR	NR
10309	ROSARIO	Desamparados	90,43%	96,49%	100,00%	95,64%	44,68	NR	NR	5,17	50,00%
10310	DAMAS	Desamparados	97,00%	99,92%	100,00%	98,97%	65,79	16,79	88,24%	17,31	83,33%
10311	SAN RAFAEL ABAJO	Desamparados	92,17%	98,11%	99,85%	96,71%	187,34	15,07	89,62%	11,76	65,38%
10312	GRAVILIAS	Desamparados	89,13%	98,71%	100,00%	95,95%	80,84	21,18	96,43%	13,56	59,09%
10313	LOS GUIDO	Desamparados	67,28%	86,17%	98,72%	84,06%	2492,16	10,18	75,00%	5,83	50,00%
10401	SANTIAGO	Puriscal	100,00%	99,74%	99,50%	99,75%	83,35	6,27	55,56%	11,78	100,00%
10402	MERCEDES SUR	Puriscal	72,53%	100,00%	96,77%	89,77%	116,92	NR	NR	11,87	100,00%
10403	BARBACOAS	Puriscal	NR	NR	NR	NR	NR	NR	NR	NR	NR
10404	GRIFO ALTO	Puriscal	NR	NR	NR	NR	NR	NR	NR	NR	NR

[44] **(*) Nota: NR significa que no se registran datos del indicador en cuestión para el distrito o ruta correspondiente.**

Código	Nombre de Distrito	Nombre del Cantón	Porcentaje de cobertura dentro de edificaciones (%)	Porcentaje de cobertura dentro de vehiculos (%)	Porcentaje de cobertura solo en exteriores (%)	Porcentaje de cobertura (%)	Retardo Local (ms)	Velocidad promedio medida descarga (Mbps)	Desempeño Velocidad Descarga (%)	Velocidad promedio medida envío (Mbps)	Desempeño Velocidad Envío (%)
10405	SAN RAFAEL	Puriscal	NR	NR	NR	NR	NR	NR	NR	NR	NR
10406	CANDELARITA	Puriscal	NR	NR	NR	NR	NR	NR	NR	NR	NR
10407	DESAMPARADITOS	Puriscal	NR	NR	NR	NR	NR	NR	NR	NR	NR
10408	SAN ANTONIO	Puriscal	95,29%	100,00%	100,00%	98,43%	108,55	NR	NR	NR	NR
10409	CHIRES	Puriscal	NR	NR	NR	NR	NR	NR	NR	NR	NR
10501	SAN MARCOS	Tarrazú	100,00%	99,82%	100,00%	99,94%	39,25	23,91	100,00%	22,01	100,00%
10502	SAN LORENZO	Tarrazú	100,00%	89,80%	100,00%	96,60%	NR	29,92	100,00%	NR	NR
10503	SAN CARLOS	Tarrazú	NR	NR	NR	NR	NR	NR	NR	NR	NR
10601	ASERRÍ	Aserrí	90,43%	95,64%	99,80%	95,29%	117,86	17,99	92,59%	13,53	90,91%
10602	TARBACA	Aserrí	92,44%	98,84%	99,14%	96,81%	66,85	12,57	85,71%	3,83	33,33%
10603	VUELTA DE JORCO	Aserrí	100,00%	98,86%	100,00%	99,62%	143,79	10,53	100,00%	4,82	100,00%
10604	SAN GABRIEL	Aserrí	96,15%	100,00%	100,00%	98,72%	37,64	NR	NR	13,30	100,00%
10605	LEGUA	Aserrí	NR	NR	NR	NR	NR	NR	NR	NR	NR
10606	MONTERREY	Aserrí	NR	NR	NR	NR	NR	NR	NR	NR	NR
10607	SALITRILLOS	Aserrí	83,76%	97,26%	99,47%	93,50%	50,31	18,06	100,00%	4,13	33,33%
10701	COLÓN	Mora	98,75%	98,66%	99,79%	99,07%	101,14	14,46	87,93%	23,82	95,31%
10702	GUAYABO	Mora	95,04%	94,21%	100,00%	96,42%	393,61	11,30	100,00%	0,26	0,00%
10703	TABARCIA	Mora	100,00%	100,00%	100,00%	100,00%	38,97	0,25	0,00%	NR	NR
10704	PIEDRAS NEGRAS	Mora	NR	NR	100,00%	100,00%	NR	NR	NR	NR	NR
10705	PICAGRES	Mora	NR	NR	NR	NR	NR	NR	NR	NR	NR
10706	JARIS	Mora	NR	100,00%	100,00%	100,00%	NR	NR	NR	NR	NR
10707	QUITIRRISI	Mora	NR	96,06%	100,00%	98,03%	123,67	NR	NR	0,25	0,00%
10801	GUADALUPE	Goicoechea	92,91%	97,58%	99,96%	96,82%	146,62	16,82	87,21%	10,90	70,71%
10802	SAN FRANCISCO	Goicoechea	91,48%	99,73%	99,95%	97,05%	95,14	16,86	74,19%	18,13	64,00%
10803	CALLE BLANCOS	Goicoechea	92,49%	98,21%	99,68%	96,79%	114,25	15,84	83,64%	14,12	77,48%
10804	MATA DE PLÁTANO	Goicoechea	88,80%	98,35%	96,48%	94,54%	106,17	21,16	91,30%	16,07	83,33%
10805	IPÍS	Goicoechea	90,62%	99,18%	99,72%	96,51%	90,23	21,38	100,00%	16,66	88,24%
10806	RANCHO REDONDO	Goicoechea	100,00%	92,31%	100,00%	97,44%	45,62	NR	NR	NR	NR
10807	PURRAL	Goicoechea	94,96%	99,51%	100,00%	98,16%	52,99	26,89	89,47%	24,59	82,35%
10901	SANTA ANA	Santa Ana	85,79%	92,55%	98,87%	92,40%	135,63	15,76	76,90%	8,45	55,88%
10902	SALITRAL	Santa Ana	84,67%	97,06%	100,00%	93,91%	45,51	35,97	100,00%	9,76	50,00%
10903	POZOS	Santa Ana	91,92%	95,72%	99,06%	95,57%	284,55	14,46	75,56%	14,17	61,62%
10904	URUCA	Santa Ana	63,43%	74,14%	98,79%	78,79%	399,02	9,20	56,99%	5,59	45,45%
10905	PIEDADES	Santa Ana	89,01%	95,03%	99,92%	94,66%	104,93	13,63	60,87%	11,37	48,00%
10906	BRASIL	Santa Ana	93,42%	97,46%	99,71%	96,87%	94,38	13,94	92,31%	8,69	50,00%

Código	Nombre de Distrito	Nombre del Cantón	Porcentaje de cobertura dentro de edificaciones (%)	Porcentaje de cobertura dentro de vehiculos (%)	Porcentaje de cobertura solo en exteriores (%)	Porcentaje de cobertura (%)	Retardo Local (ms)	Velocidad promedio medida descarga (Mbps)	Desempeño Velocidad Descarga (%)	Velocidad promedio medida envío (Mbps)	Desempeño Velocidad Envío (%)
11001	ALAJUELITA	Alajuelita	89,70%	95,69%	99,82%	95,07%	147,92	17,05	80,65%	9,45	42,86%
11002	SAN JOSECITO	Alajuelita	75,34%	95,20%	98,85%	89,80%	444,18	8,62	66,67%	13,26	100,00%
11003	SAN ANTONIO	Alajuelita	88,41%	90,00%	83,59%	87,34%	261,04	16,80	100,00%	NR	NR
11004	CONCEPCIÓN	Alajuelita	94,22%	97,78%	99,78%	97,26%	122,10	20,58	85,71%	11,78	77,78%
11005	SAN FELIPE	Alajuelita	91,76%	96,79%	100,00%	96,18%	265,33	19,36	85,92%	13,62	62,69%
11101	SAN ISIDRO	Vázquez de Coronado	94,98%	99,71%	99,72%	98,14%	101,34	18,86	100,00%	17,58	89,47%
11102	SAN RAFAEL	Vázquez de Coronado	94,89%	99,21%	98,15%	97,42%	98,11	23,47	66,67%	12,04	100,00%
11103	DULCE NOMBRE DE JESÚS	Vázquez de Coronado	81,25%	98,43%	100,00%	93,23%	56,78	13,37	100,00%	18,03	100,00%
11104	PATALILLO	Vázquez de Coronado	85,58%	95,93%	99,87%	93,79%	77,28	21,72	92,86%	29,52	100,00%
11105	CASCAJAL	Vázquez de Coronado	88,03%	95,28%	100,00%	94,44%	129,81	9,27	66,67%	6,19	42,86%
11201	SAN IGNACIO	Acosta	100,00%	96,90%	99,56%	98,82%	84,29	14,37	50,00%	1,87	33,33%
11202	GUAITIL	Acosta	NR	NR	NR	NR	NR	NR	NR	NR	NR
11203	PALMICHAL	Acosta	100,00%	100,00%	100,00%	100,00%	NR	14,58	100,00%	NR	NR
11204	CANGREJAL	Acosta	NR	NR	NR	NR	NR	NR	NR	NR	NR
11205	SABANILLAS	Acosta	NR	NR	NR	NR	NR	NR	NR	NR	NR
11301	SAN JUAN	Tibás	91,93%	99,46%	99,97%	97,12%	116,96	18,19	86,61%	18,28	78,99%
11302	CINCO ESQUINAS	Tibás	94,92%	98,94%	99,14%	97,67%	139,38	14,33	73,33%	13,98	64,10%
11303	ANSELMO LLORENTE	Tibás	90,08%	97,64%	100,00%	95,91%	68,85	20,84	92,31%	14,10	82,35%
11304	LEÓN XIII	Tibás	93,00%	100,00%	100,00%	97,67%	172,87	21,67	100,00%	23,52	71,43%
11305	COLIMA	Tibás	97,26%	98,55%	100,00%	98,60%	62,30	19,60	88,89%	15,97	72,22%
11401	SAN VICENTE	Moravia	86,60%	96,62%	99,10%	94,11%	289,38	19,45	86,30%	14,49	82,19%
11402	SAN JERÓNIMO	Moravia	80,49%	80,77%	100,00%	87,09%	98,89	NR	NR	NR	NR
11403	LA TRINIDAD	Moravia	90,00%	95,47%	97,86%	94,44%	349,27	14,50	71,43%	3,56	0,00%
11501	SAN PEDRO	Montes de Oca	96,08%	97,91%	99,54%	97,84%	124,36	19,86	91,34%	13,05	73,16%
11502	SABANILLA	Montes de Oca	79,78%	90,71%	99,35%	89,95%	101,72	18,17	84,62%	13,11	62,50%
11503	MERCEDES	Montes de Oca	84,27%	95,89%	99,39%	93,18%	118,57	13,28	80,95%	11,03	63,24%
11504	SAN RAFAEL	Montes de Oca	73,02%	87,06%	99,44%	86,50%	124,76	14,30	66,67%	12,66	86,96%
11601	SAN PABLO	Turrubares	NR	NR	NR	NR	NR	NR	NR	NR	NR
11602	SAN PEDRO	Turrubares	NR	NR	NR	NR	NR	NR	NR	NR	NR
11603	SAN JUAN DE MATA	Turrubares	NR	NR	NR	NR	NR	NR	NR	NR	NR
11604	SAN LUIS	Turrubares	NR	NR	NR	NR	NR	NR	NR	NR	NR
11605	CARARA	Turrubares	NR	NR	NR	NR	NR	NR	NR	NR	NR
11701	SANTA MARÍA	Dota	99,73%	98,43%	100,00%	99,39%	35,07	21,79	100,00%	27,15	100,00%
11702	JARDÍN	Dota	NR	100,00%	100,00%	100,00%	32,80	23,89	100,00%	NR	NR
11703	COPEY	Dota	NR	NR	NR	NR	NR	NR	NR	NR	NR

Código	Nombre de Distrito	Nombre del Cantón	Porcentaje de cobertura dentro de edificaciones (%)	Porcentaje de cobertura dentro de vehiculos (%)	Porcentaje de cobertura solo en exteriores (%)	Porcentaje de cobertura (%)	Retardo Local (ms)	Velocidad promedio medida descarga (Mbps)	Desempeño Velocidad Descarga (%)	Velocidad promedio medida envío (Mbps)	Desempeño Velocidad Envio (%)
11801	CURRIDABAT	Curridabat	90,98%	97,16%	99,55%	95,90%	163,81	17,62	84,02%	10,60	60,31%
11802	GRANADILLA	Curridabat	78,00%	88,29%	98,05%	88,11%	106,18	16,46	86,67%	8,97	66,67%
11803	SÁNCHEZ	Curridabat	84,89%	92,76%	98,26%	91,97%	179,68	9,86	47,83%	11,24	61,54%
11804	TIRRASES	Curridabat	NR	81,65%	98,56%	90,10%	183,37	NR	NR	1,95	0,00%
11901	SAN ISIDRO DE EL GENERAL	Pérez Zeledón	99,35%	99,36%	99,97%	99,56%	105,63	17,34	75,89%	25,22	67,03%
11902	EL GENERAL	Pérez Zeledón	99,55%	100,00%	100,00%	99,85%	42,06	13,43	66,67%	18,06	100,00%
11903	DANIEL FLORES	Pérez Zeledón	98,82%	99,79%	99,92%	99,51%	88,31	20,42	100,00%	37,24	100,00%
11904	RIVAS	Pérez Zeledón	100,00%	95,64%	100,00%	98,55%	105,65	12,89	80,00%	NR	NR
11905	SAN PEDRO	Pérez Zeledón	NR	93,08%	100,00%	96,54%	NR	NR	NR	23,74	100,00%
11906	PLATANARES	Pérez Zeledón	NR	NR	NR	NR	NR	NR	NR	NR	NR
11907	PEJIBAYE	Pérez Zeledón	NR	NR	NR	NR	NR	NR	NR	NR	NR
11908	CAJÓN	Pérez Zeledón	100,00%	98,93%	98,98%	99,30%	189,82	1,58	20,00%	18,72	100,00%
11909	BARÚ	Pérez Zeledón	NR	NR	NR	NR	NR	NR	NR	NR	NR
11910	RÍO NUEVO	Pérez Zeledón	100,00%	100,00%	100,00%	100,00%	NR	9,61	100,00%	NR	NR
11911	PÁRAMO	Pérez Zeledón	NR	100,00%	100,00%	100,00%	39,07	NR	NR	24,91	100,00%
11912	LA AMISTAD	Pérez Zeledón	NR	NR	NR	NR	NR	NR	NR	NR	NR
12001	SAN PABLO	León Cortés Castro	99,17%	100,00%	100,00%	99,72%	32,70	11,61	100,00%	17,33	100,00%
12002	SAN ANDRÉS	León Cortés Castro	NR	NR	100,00%	100,00%	NR	NR	NR	NR	NR
12003	LLANO BONITO	León Cortés Castro	100,00%	100,00%	100,00%	100,00%	NR	NR	NR	NR	NR
12004	SAN ISIDRO	León Cortés Castro	NR	100,00%	100,00%	100,00%	30,23	NR	NR	NR	NR
12005	SANTA CRUZ	León Cortés Castro	100,00%	100,00%	100,00%	100,00%	NR	NR	NR	NR	NR
12006	SAN ANTONIO	León Cortés Castro	40,00%	37,50%	100,00%	59,17%	NR	NR	NR	NR	NR
20101	ALAJUELA	Alajuela	95,53%	98,81%	99,66%	98,00%	96,03	21,56	89,90%	17,69	82,37%
20102	SAN JOSÉ	Alajuela	86,04%	94,95%	99,55%	93,51%	209,78	21,01	89,42%	15,83	75,00%
20103	CARRIZAL	Alajuela	75,32%	85,41%	96,15%	85,63%	238,85	12,32	71,43%	18,02	80,00%
20104	SAN ANTONIO	Alajuela	94,52%	99,60%	99,60%	97,91%	88,83	18,06	91,73%	20,12	90,66%
20105	GUÁCIMA	Alajuela	82,80%	92,34%	98,03%	91,06%	395,24	19,67	84,06%	14,62	76,19%
20106	SAN ISIDRO	Alajuela	79,18%	95,46%	99,41%	91,35%	223,90	19,18	81,97%	9,04	47,69%
20107	SABANILLA	Alajuela	69,54%	76,36%	96,43%	80,78%	111,49	NR	NR	9,72	60,00%
20108	SAN RAFAEL	Alajuela	93,48%	97,87%	98,53%	96,63%	114,45	17,87	77,78%	15,58	70,87%
20109	RÍO SEGUNDO	Alajuela	94,91%	98,11%	99,50%	97,51%	199,85	16,98	80,14%	13,98	68,53%
20110	DESAMPARADOS	Alajuela	92,99%	97,53%	99,58%	96,70%	111,04	12,24	73,95%	8,59	47,50%
20111	TURRÚCARES	Alajuela	91,44%	96,85%	98,45%	95,58%	329,97	10,17	76,47%	15,34	68,00%
20112	TAMBOR	Alajuela	68,22%	88,34%	97,24%	84,60%	507,64	17,06	88,89%	9,83	100,00%
20113	GARITA	Alajuela	78,81%	94,76%	96,99%	90,19%	174,29	16,12	74,29%	7,26	52,63%

Código	Nombre de Distrito	Nombre del Cantón	Porcentaje de cobertura dentro de edificaciones (%)	Porcentaje de cobertura dentro de vehiculos (%)	Porcentaje de cobertura solo en exteriores (%)	Porcentaje de cobertura (%)	Retardo Local (ms)	Velocidad promedio medida descarga (Mbps)	Desempeño Velocidad Descarga (%)	Velocidad promedio medida envío (Mbps)	Desempeño Velocidad Envio (%)
20114	SARAPIQUÍ	Alajuela	65,24%	95,41%	100,00%	86,88%	123,91	NR	NR	NR	NR
20201	SAN RAMÓN	San Ramón	99,88%	100,00%	100,00%	99,96%	191,91	23,61	94,44%	19,12	100,00%
20202	SANTIAGO	San Ramón	96,77%	97,89%	100,00%	98,22%	48,33	26,57	100,00%	15,02	100,00%
20203	SAN JUAN	San Ramón	97,78%	100,00%	100,00%	99,26%	130,95	19,70	100,00%	13,68	100,00%
20204	PIEDADES NORTE	San Ramón	100,00%	100,00%	100,00%	100,00%	138,90	10,16	100,00%	NR	NR
20205	PIEDADES SUR	San Ramón	NR	NR	NR	NR	NR	NR	NR	NR	NR
20206	SAN RAFAEL	San Ramón	99,63%	98,71%	99,34%	99,23%	108,52	14,65	100,00%	23,61	100,00%
20207	SAN ISIDRO	San Ramón	83,66%	97,57%	99,23%	93,49%	96,57	24,62	100,00%	23,50	100,00%
20208	ÁNGELES	San Ramón	85,07%	95,56%	100,00%	93,54%	119,26	NR	NR	21,44	100,00%
20209	ALFARO	San Ramón	99,15%	100,00%	100,00%	99,72%	539,41	NR	NR	NR	NR
20210	VOLIO	San Ramón	100,00%	100,00%	100,00%	100,00%	121,33	NR	NR	NR	NR
20211	CONCEPCIÓN	San Ramón	71,43%	100,00%	100,00%	90,48%	34,55	NR	NR	NR	NR
20212	ZAPOTAL	San Ramón	NR	NR	NR	NR	NR	NR	NR	NR	NR
20213	PEÑAS BLANCAS	San Ramón	100,00%	100,00%	100,00%	100,00%	120,33	NR	NR	NR	NR
20214	SAN LORENZO	San Ramón	81,40%	100,00%	100,00%	93,80%	24,84	NR	NR	31,76	100,00%
20301	GRECIA	Grecia	95,04%	97,70%	99,88%	97,54%	84,07	24,36	92,71%	22,15	87,86%
20302	SAN ISIDRO	Grecia	54,59%	88,02%	98,95%	80,52%	558,39	14,00	78,57%	6,56	40,00%
20303	SAN JOSE	Grecia	89,65%	94,36%	99,53%	94,51%	187,75	24,23	94,12%	18,80	80,43%
20304	SAN ROQUE	Grecia	90,38%	97,37%	99,61%	95,79%	82,27	22,14	93,98%	21,65	83,89%
20305	TACARES	Grecia	92,10%	99,09%	99,44%	96,87%	154,43	22,50	95,51%	15,29	79,17%
21601	RÍO CUARTO, SANTA RITA, SANTA ISABEL	Río Cuarto	99,01%	99,10%	99,88%	99,33%	149,73	37,00	100,00%	NR	NR
20307	PUENTE DE PIEDRA	Grecia	80,51%	93,11%	98,98%	90,86%	225,07	25,13	79,17%	15,20	76,60%
20308	BOLIVAR	Grecia	74,11%	91,21%	98,78%	88,03%	314,72	13,47	64,52%	12,88	50,00%
20401	SAN MATEO	San Mateo	97,01%	98,02%	100,00%	98,34%	111,89	8,59	100,00%	18,32	100,00%
20402	DESMONTE	San Mateo	NR	NR	NR	NR	NR	NR	NR	NR	NR
20403	JESÚS MARÍA	San Mateo	NR	NR	NR	NR	NR	NR	NR	NR	NR
20404	LABRADOR	San Mateo	NR	NR	NR	NR	NR	NR	NR	NR	NR
20501	ATENAS	Atenas	96,00%	94,52%	100,00%	96,84%	119,54	38,35	100,00%	14,14	100,00%
20502	JESÚS	Atenas	95,24%	95,83%	100,00%	97,02%	117,10	NR	NR	NR	NR
20503	MERCEDES	Atenas	NR	100,00%	100,00%	100,00%	118,28	NR	NR	NR	NR
20504	SAN ISIDRO	Atenas	100,00%	NR	NR	100,00%	NR	NR	NR	NR	NR
20505	CONCEPCIÓN	Atenas	95,87%	99,31%	99,63%	98,27%	102,83	2,20	14,29%	19,84	90,00%
20506	SAN JOSÉ	Atenas	100,00%	100,00%	100,00%	100,00%	109,18	NR	NR	NR	NR
20507	SANTA EULALIA	Atenas	0,00%	84,26%	96,61%	60,29%	891,79	NR	NR	NR	NR

Código	Nombre de Distrito	Nombre del Cantón	Porcentaje de cobertura dentro de edificaciones (%)	Porcentaje de cobertura dentro de vehiculos (%)	Porcentaje de cobertura solo en exteriores (%)	Porcentaje de cobertura (%)	Retardo Local (ms)	Velocidad promedio medida descarga (Mbps)	Desempeño Velocidad Descarga (%)	Velocidad promedio medida envío (Mbps)	Desempeño Velocidad Envio (%)
20508	ESCOBAL	Atenas	NR	NR	NR	NR	NR	NR	NR	NR	NR
20601	NARANJO	Naranjo	96,27%	98,09%	97,86%	97,41%	77,70	19,57	84,21%	6,98	35,00%
20602	SAN MIGUEL	Naranjo	88,63%	98,73%	99,11%	95,49%	543,90	8,51	80,00%	14,22	83,33%
20603	SAN JOSÉ	Naranjo	93,48%	100,00%	100,00%	97,83%	137,26	NR	NR	0,26	0,00%
20604	CIRRÍ SUR	Naranjo	95,74%	100,00%	100,00%	98,58%	160,23	NR	NR	13,82	33,33%
20605	SAN JERÓNIMO	Naranjo	100,00%	100,00%	100,00%	100,00%	164,57	NR	NR	NR	NR
20606	SAN JUAN	Naranjo	95,24%	98,20%	100,00%	97,81%	270,02	4,38	14,29%	NR	NR
20607	EL ROSARIO	Naranjo	61,15%	94,50%	94,05%	83,23%	201,91	8,29	66,67%	18,44	75,00%
20608	PALMITOS	Naranjo	100,00%	93,71%	96,26%	96,66%	106,59	NR	NR	NR	NR
20701	PALMARES	Palmares	100,00%	100,00%	100,00%	100,00%	115,97	10,02	100,00%	34,54	100,00%
20702	ZARAGOZA	Palmares	100,00%	100,00%	100,00%	100,00%	117,49	NR	NR	34,38	100,00%
20703	BUENOS AIRES	Palmares	95,58%	100,00%	99,19%	98,26%	74,92	11,05	100,00%	28,25	100,00%
20704	SANTIAGO	Palmares	NR	100,00%	NR	100,00%	NR	NR	NR	NR	NR
20705	CANDELARIA	Palmares	78,18%	100,00%	100,00%	92,73%	110,92	NR	NR	NR	NR
20706	ESQUIPULAS	Palmares	100,00%	NR	100,00%	100,00%	116,76	NR	NR	NR	NR
20707	LA GRANJA	Palmares	NR	98,51%	100,00%	99,25%	111,43	NR	NR	NR	NR
20801	SAN PEDRO	Poás	96,22%	97,96%	100,00%	98,06%	325,08	19,48	100,00%	2,25	0,00%
20802	SAN JUAN	Poás	90,77%	96,11%	100,00%	95,63%	232,87	12,22	100,00%	3,91	0,00%
20803	SAN RAFAEL	Poás	NR	100,00%	98,91%	99,45%	2954,64	NR	NR	NR	NR
20804	CARRILLOS	Poás	82,38%	92,20%	99,36%	91,31%	352,12	28,31	87,50%	13,62	62,50%
20805	SABANA REDONDA	Poas	98,06%	100,00%	100,00%	99,35%	115,40	40,01	100,00%	12,75	100,00%
20901	OROTINA	Orotina	98,85%	99,10%	99,08%	99,01%	72,36	12,91	47,06%	16,78	50,00%
20902	EL MASTATE	Orotina	80,56%	93,55%	100,00%	91,37%	1094,14	15,77	50,00%	NR	NR
20903	HACIENDA VIEJA	Orotina	72,13%	92,41%	99,88%	88,14%	812,91	4,83	30,00%	15,86	76,92%
20904	COYOLAR	Orotina	82,39%	98,59%	99,87%	93,61%	187,43	7,53	26,67%	4,31	18,18%
20905	LA CEIBA	Orotina	91,20%	97,63%	99,58%	96,14%	52,88	14,14	57,14%	9,20	71,43%
21001	QUESADA	San Carlos	99,91%	99,89%	99,91%	99,90%	112,02	1,51	9,30%	0,41	1,64%
21002	FLORENCIA	San Carlos	95,48%	99,14%	100,00%	98,21%	275,83	18,02	88,89%	22,37	92,86%
21003	BUENAVISTA	San Carlos	NR	NR	NR	NR	NR	NR	NR	NR	NR
21004	AGUAS ZARCAS	San Carlos	99,80%	100,00%	99,88%	99,89%	110,25	11,11	61,54%	38,36	100,00%
21005	VENECIA	San Carlos	100,00%	96,82%	99,75%	98,86%	82,89	11,26	100,00%	25,36	88,89%
21006	PITAL	San Carlos	100,00%	98,91%	100,00%	99,64%	69,69	14,41	100,00%	34,47	100,00%
21007	LA FORTUNA	San Carlos	100,00%	100,00%	100,00%	100,00%	248,12	0,30	0,00%	0,25	0,00%
21008	LA TIGRA	San Carlos	NR	86,54%	100,00%	93,27%	145,66	NR	NR	NR	NR
21009	LA PALMERA	San Carlos	96,77%	100,00%	100,00%	98,92%	100,86	22,09	100,00%	NR	NR

Código	Nombre de Distrito	Nombre del Cantón	Porcentaje de cobertura dentro de edificaciones (%)	Porcentaje de cobertura dentro de vehiculos (%)	Porcentaje de cobertura solo en exteriores (%)	Porcentaje de cobertura (%)	Retardo Local (ms)	Velocidad promedio medida descarga (Mbps)	Desempeño Velocidad Descarga (%)	Velocidad promedio medida envío (Mbps)	Desempeño Velocidad Envío (%)
21010	VENADO	San Carlos	NR	NR	NR	NR	NR	NR	NR	NR	NR
21011	CUTRIS	San Carlos	91,15%	98,60%	99,35%	96,36%	57,19	11,80	100,00%	21,21	72,73%
21012	MONTERREY	San Carlos	NR	NR	NR	NR	NR	NR	NR	NR	NR
21013	POCOSOL	San Carlos	98,98%	100,00%	97,86%	98,95%	617,26	17,14	100,00%	34,23	100,00%
21101	ZARCERO	Zarcero	100,00%	99,19%	100,00%	99,73%	56,40	2,92	16,13%	0,26	0,00%
21102	LAGUNA	Zarcero	95,24%	100,00%	100,00%	98,41%	86,21	NR	NR	0,22	0,00%
21103	TAPESCO	Zarcero	NR	100,00%	100,00%	100,00%	NR	NR	NR	NR	NR
21104	GUADALUPE	Zarcero	NR	NR	NR	NR	NR	NR	NR	NR	NR
21105	PALMIRA	Zarcero	NR	NR	NR	NR	NR	NR	NR	NR	NR
21106	ZAPOTE	Zarcero	NR	NR	NR	NR	NR	NR	NR	NR	NR
21107	BRISAS	Zarcero	NR	NR	NR	NR	NR	NR	NR	NR	NR
21201	SARCHÍ NORTE	Valverde Vega	96,13%	99,89%	97,99%	98,00%	57,86	20,95	72,73%	16,69	90,00%
21202	SARCHÍ SUR	Valverde Vega	86,61%	97,46%	97,91%	93,99%	118,69	20,32	100,00%	14,14	83,33%
21203	TORO AMARILLO	Valverde Vega	NR	NR	NR	NR	NR	NR	NR	NR	NR
21204	SAN PEDRO	Valverde Vega	NR	100,00%	100,00%	100,00%	49,96	NR	NR	NR	NR
21205	RODRÍGUEZ	Valverde Vega	NR	NR	NR	NR	NR	NR	NR	NR	NR
21301	UPALA	Upala	99,94%	99,60%	99,80%	99,78%	377,12	0,28	0,00%	1,01	4,55%
21302	AGUAS CLARAS	Upala	NR	NR	NR	NR	NR	NR	NR	NR	NR
21303	SAN JOSÉ O PIZOTE	Upala	85,00%	98,82%	100,00%	94,61%	125,97	0,28	0,00%	0,25	0,00%
21304	BIJAGUA	Upala	NR	NR	NR	NR	NR	NR	NR	NR	NR
21305	DELICIAS	Upala	NR	NR	NR	NR	NR	NR	NR	NR	NR
21306	DOS RÍOS	Upala	NR	NR	NR	NR	NR	NR	NR	NR	NR
21307	YOLILLAL	Upala	100,00%	100,00%	100,00%	100,00%	44,18	NR	NR	0,26	0,00%
21308	CANALETE	Upala	100,00%	97,96%	100,00%	99,32%	138,91	0,31	0,00%	0,26	0,00%
21401	LOS CHILES	Los Chiles	98,80%	100,00%	100,00%	99,60%	87,25	6,06	30,00%	8,40	75,32%
21402	CAÑO NEGRO	Los Chiles	100,00%	100,00%	100,00%	100,00%	40,43	NR	NR	18,88	90,91%
21403	EL AMPARO	Los Chiles	100,00%	98,26%	100,00%	99,42%	105,26	0,03	0,00%	17,67	85,71%
21404	SAN JORGE	Los Chiles	75,76%	96,80%	99,48%	90,68%	35,86	2,60	0,00%	10,55	80,00%
21501	SAN RAFAEL	Guatuso	96,86%	99,81%	100,00%	98,89%	276,68	1,98	13,85%	15,90	58,06%
21502	BUENAVISTA	Guatuso	100,00%	100,00%	100,00%	100,00%	NR	NR	NR	3,94	50,00%
21503	COTE	Guatuso	92,86%	100,00%	100,00%	97,62%	183,62	NR	NR	23,20	100,00%
21504	KATIRA	Guatuso	100,00%	99,17%	100,00%	99,72%	231,03	1,14	12,50%	12,14	100,00%
30101	ORIENTAL	Cartago	99,50%	99,56%	99,93%	99,66%	59,78	18,97	89,45%	16,08	81,93%
30102	OCCIDENTAL	Cartago	99,81%	99,96%	99,95%	99,91%	85,75	18,59	88,89%	18,80	84,22%
30103	CARMEN	Cartago	97,38%	99,73%	99,65%	98,92%	79,19	19,78	87,65%	19,81	90,57%

Código	Nombre de Distrito	Nombre del Cantón	Porcentaje de cobertura dentro de edificaciones (%)	Porcentaje de cobertura dentro de vehiculos (%)	Porcentaje de cobertura solo en exteriores (%)	Porcentaje de cobertura (%)	Retardo Local (ms)	Velocidad promedio medida descarga (Mbps)	Desempeño Velocidad Descarga (%)	Velocidad promedio medida envío (Mbps)	Desempeño Velocidad Envio (%)
30104	SAN NICOLÁS	Cartago	95,53%	99,56%	99,90%	98,33%	128,60	18,26	87,96%	17,54	84,25%
30105	AGUACALIENTE O SAN FRANCISCO	Cartago	99,01%	99,93%	99,96%	99,63%	80,51	17,04	80,92%	19,34	88,39%
30106	GUADALUPE O ARENILLA	Cartago	97,73%	99,77%	99,90%	99,13%	65,31	21,82	92,86%	17,44	82,61%
30107	CORRALILLO	Cartago	94,99%	98,10%	100,00%	97,70%	104,69	11,97	66,67%	0,17	0,00%
30108	TIERRA BLANCA	Cartago	97,83%	100,00%	100,00%	99,28%	39,90	25,64	100,00%	10,94	100,00%
30109	DULCE NOMBRE	Cartago	97,37%	99,64%	99,80%	98,94%	65,40	19,32	76,09%	21,22	84,00%
30110	LLANO GRANDE	Cartago	76,30%	97,83%	100,00%	91,37%	37,92	10,55	100,00%	17,74	100,00%
30111	QUEBRADILLA	Cartago	80,49%	98,60%	99,40%	92,83%	513,08	21,46	77,78%	13,97	100,00%
30201	PARAÍSO	Paraíso	96,66%	98,67%	99,94%	98,42%	179,89	22,30	89,36%	16,56	83,87%
30202	SANTIAGO	Paraíso	NR	91,51%	100,00%	95,75%	42,93	NR	NR	NR	NR
30203	OROSI	Paraíso	99,92%	99,33%	99,13%	99,46%	74,20	21,16	95,79%	21,71	98,45%
30204	CACHÍ	Paraíso	NR	99,38%	100,00%	99,69%	177,67	NR	NR	13,85	100,00%
30205	LLANOS DE SANTA LUCÍA	Paraíso	95,62%	100,00%	100,00%	98,54%	63,65	19,88	93,55%	18,32	83,33%
30301	TRES RÍOS	La Unión	94,27%	97,91%	99,87%	97,35%	144,37	18,57	88,57%	12,25	79,41%
30302	SAN DIEGO	La Unión	95,99%	98,55%	99,77%	98,10%	76,42	13,88	79,03%	17,53	79,75%
30303	SAN JUAN	La Unión	92,94%	95,46%	99,42%	95,94%	82,73	17,97	93,75%	15,85	84,62%
30304	SAN RAFAEL	La Unión	89,57%	95,80%	99,11%	94,82%	338,77	16,38	63,64%	13,17	60,94%
30305	CONCEPCIÓN	La Unión	87,76%	97,92%	98,78%	94,82%	108,42	18,84	90,14%	14,90	78,79%
30306	DULCE NOMBRE	La Unión	89,31%	96,46%	99,32%	95,03%	220,24	27,12	95,24%	18,86	91,67%
30307	SAN RAMÓN	La Unión	91,32%	93,90%	99,71%	94,98%	359,86	21,19	90,00%	16,62	100,00%
30308	RÍO AZUL	La Unión	90,00%	98,82%	99,76%	96,19%	54,28	14,62	100,00%	8,73	50,00%
30401	JUAN VIÑAS	Jiménez	NR	NR	NR	NR	NR	NR	NR	NR	NR
30402	TUCURRIQUE	Jiménez	NR	NR	NR	NR	NR	NR	NR	NR	NR
30403	PEJIBAYE	Jiménez	100,00%	98,18%	96,30%	98,16%	40,53	21,92	100,00%	27,99	100,00%
30501	TURRIALBA	Turrialba	97,63%	99,76%	100,00%	99,13%	63,72	12,82	93,75%	23,19	100,00%
30502	LA SUIZA	Turrialba	NR	NR	NR	NR	NR	NR	NR	NR	NR
30503	PERALTA	Turrialba	NR	NR	NR	NR	NR	NR	NR	NR	NR
30504	SANTA CRUZ	Turrialba	NR	NR	NR	NR	NR	NR	NR	NR	NR
30505	SANTA TERESITA	Turrialba	100,00%	98,35%	96,36%	98,24%	46,08	NR	NR	23,14	93,75%
30506	PAVONES	Turrialba	100,00%	98,39%	100,00%	99,46%	NR	NR	NR	22,64	66,67%
30507	TUIS	Turrialba	NR	NR	NR	NR	NR	NR	NR	NR	NR
30508	TAYUTIC	Turrialba	NR	NR	NR	NR	NR	NR	NR	NR	NR
30509	SANTA ROSA	Turrialba	NR	NR	100,00%	100,00%	NR	NR	NR	NR	NR
30510	TRES EQUIS	Turrialba	100,00%	94,92%	100,00%	98,31%	142,41	25,52	100,00%	NR	NR
30511	LA ISABEL	Turrialba	NR	99,07%	100,00%	99,53%	44,14	NR	NR	8,46	59,09%

Código	Nombre de Distrito	Nombre del Cantón	Porcentaje de cobertura dentro de edificaciones (%)	Porcentaje de cobertura dentro de vehiculos (%)	Porcentaje de cobertura solo en exteriores (%)	Porcentaje de cobertura (%)	Retardo Local (ms)	Velocidad promedio medida descarga (Mbps)	Desempeño Velocidad Descarga (%)	Velocidad promedio medida envío (Mbps)	Desempeño Velocidad Envio (%)
30512	CHIRRIPÓ	Turrialba	NR	NR	NR	NR	NR	NR	NR	NR	NR
30601	PACAYAS	Alvarado	NR	NR	NR	NR	NR	NR	NR	NR	NR
30602	CERVANTES	Alvarado	100,00%	99,40%	98,87%	99,43%	95,17	NR	NR	18,26	96,97%
30603	CAPELLADES	Alvarado	NR	NR	100,00%	100,00%	NR	NR	NR	NR	NR
30701	SAN RAFAEL	Oreamuno	98,58%	99,72%	99,86%	99,39%	72,86	18,70	93,30%	20,14	93,20%
30702	COT	Oreamuno	95,47%	98,81%	99,43%	97,90%	215,44	20,02	91,30%	14,31	92,31%
30703	POTRERO CERRADO	Oreamuno	NR	NR	96,80%	96,80%	NR	NR	NR	NR	NR
30704	CIPRESES	Oreamuno	NR	NR	NR	NR	NR	NR	NR	NR	NR
30705	SANTA ROSA	Oreamuno	NR	NR	NR	NR	NR	NR	NR	NR	NR
30801	EL TEJAR	El Guarco	99,12%	99,72%	99,88%	99,57%	90,92	16,21	85,02%	18,23	92,81%
30802	SAN ISIDRO	El Guarco	97,47%	96,75%	99,77%	98,00%	88,19	16,52	72,73%	23,42	72,22%
30803	TOBOSI	El Guarco	98,38%	96,05%	97,87%	97,43%	83,90	14,14	83,33%	9,05	100,00%
30804	PATIO DE AGUA	El Guarco	NR	100,00%	100,00%	100,00%	NR	NR	NR	NR	NR
40101	HEREDIA	Heredia	97,18%	99,45%	99,97%	98,87%	75,16	19,96	90,23%	19,86	88,25%
40102	MERCEDES	Heredia	97,57%	98,96%	99,79%	98,77%	70,26	23,19	90,89%	20,69	81,72%
40103	SAN FRANCISCO	Heredia	93,98%	98,92%	99,90%	97,60%	105,30	18,92	81,48%	18,07	78,18%
40104	ULLOA	Heredia	93,97%	97,53%	99,70%	97,07%	108,05	20,17	83,44%	16,34	79,14%
40105	VARABLANCA	Heredia	NR	NR	NR	NR	NR	NR	NR	NR	NR
40201	BARVA	Barva	95,04%	96,70%	99,59%	97,11%	96,26	15,08	66,67%	13,54	87,50%
40202	SAN PEDRO	Barva	85,61%	95,63%	99,44%	93,56%	149,58	12,03	50,00%	21,58	88,89%
40203	SAN PABLO	Barva	80,70%	96,71%	98,59%	92,00%	54,35	15,92	80,00%	NR	NR
40204	SAN ROQUE	Barva	76,53%	100,00%	99,61%	92,05%	79,10	18,12	88,89%	0,31	0,00%
40205	SANTA LUCÍA	Barva	95,80%	97,86%	99,87%	97,84%	68,67	19,59	90,48%	15,71	62,16%
40206	SAN JOSÉ DE LA MONTAÑA	Barva	71,24%	95,17%	98,46%	88,29%	76,64	17,03	83,33%	2,24	0,00%
40301	SANTO DOMINGO	Santo Domingo	87,02%	93,71%	97,54%	92,76%	70,11	22,34	80,95%	14,01	66,67%
40302	SAN VICENTE	Santo Domingo	80,24%	99,39%	99,73%	93,12%	91,85	22,02	100,00%	10,61	54,55%
40303	SAN MIGUEL	Santo Domingo	86,26%	96,34%	99,49%	94,03%	136,84	8,72	50,00%	6,47	25,00%
40304	PARACITO	Santo Domingo	NR	NR	NR	NR	NR	NR	NR	NR	NR
40305	SANTO TOMÁS	Santo Domingo	86,81%	95,37%	99,03%	93,74%	53,52	19,98	70,00%	6,62	53,13%
40306	SANTA ROSA	Santo Domingo	92,19%	96,01%	100,00%	96,07%	69,10	27,60	100,00%	21,16	70,00%
40307	TURES	Santo Domingo	86,16%	94,16%	97,85%	92,72%	59,87	27,81	80,00%	16,19	50,00%
40308	PARÁ	Santo Domingo	92,19%	75,00%	98,68%	88,62%	175,65	NR	NR	0,26	0,00%
40401	SANTA BÁRBARA	Santa Bárbara	94,58%	94,79%	98,27%	95,88%	64,75	25,88	100,00%	18,87	81,82%
40402	SAN PEDRO	Santa Bárbara	84,39%	95,31%	97,99%	92,56%	72,82	16,29	92,31%	3,97	6,25%
40403	SAN JUAN	Santa Bárbara	81,46%	90,96%	97,72%	90,04%	92,16	25,41	92,31%	22,86	86,67%

Código	Nombre de Distrito	Nombre del Cantón	Porcentaje de cobertura dentro de edificaciones (%)	Porcentaje de cobertura dentro de vehiculos (%)	Porcentaje de cobertura solo en exteriores (%)	Porcentaje de cobertura (%)	Retardo Local (ms)	Velocidad promedio medida descarga (Mbps)	Desempeño Velocidad Descarga (%)	Velocidad promedio medida envío (Mbps)	Desempeño Velocidad Envío (%)
40404	JESÚS	Santa Bárbara	89,07%	98,70%	99,08%	95,62%	540,38	12,83	87,50%	29,57	100,00%
40405	SANTO DOMINGO	Santa Bárbara	NR	89,06%	100,00%	94,53%	113,01	NR	NR	NR	NR
40406	PURABÁ	Santa Bárbara	97,79%	99,13%	94,88%	97,26%	50,36	20,46	100,00%	NR	NR
40501	SAN RAFAEL	San Rafael	93,83%	96,75%	99,59%	96,72%	189,23	22,72	88,00%	16,06	84,38%
40502	SAN JOSECITO	San Rafael	96,02%	99,48%	99,88%	98,46%	77,07	19,80	88,68%	21,11	86,44%
40503	SANTIAGO	San Rafael	90,82%	99,19%	99,71%	96,57%	67,79	25,33	93,33%	20,53	93,33%
40504	ÁNGELES	San Rafael	99,25%	97,32%	98,78%	98,45%	110,35	18,54	90,00%	13,24	52,94%
40505	CONCEPCIÓN	San Rafael	97,73%	97,27%	99,73%	98,24%	60,44	7,35	83,33%	NR	NR
40601	SAN ISIDRO	San Isidro	96,47%	98,68%	100,00%	98,38%	76,18	31,48	100,00%	21,75	83,33%
40602	SAN JOSÉ	San Isidro	89,15%	98,74%	99,62%	95,84%	67,54	14,46	66,67%	15,24	80,00%
40603	CONCEPCIÓN	San Isidro	NR	NR	100,00%	100,00%	NR	NR	NR	NR	NR
40604	SAN FRANCISCO	San Isidro	56,76%	65,22%	97,84%	73,27%	25,05	14,36	100,00%	NR	NR
40701	SAN ANTONIO	Belén	92,73%	98,68%	99,76%	97,05%	93,57	21,23	86,36%	16,33	80,70%
40702	LA RIBERA	Belén	98,25%	98,39%	99,78%	98,81%	104,91	23,98	98,81%	18,56	88,35%
40703	LA ASUNCIÓN	Belén	95,04%	97,44%	99,82%	97,43%	83,74	19,62	85,71%	15,05	70,00%
40801	SAN JOAQUÍN	Flores	91,29%	98,94%	99,03%	96,42%	226,70	27,72	100,00%	14,91	80,00%
40802	BARRANTES	Flores	81,65%	86,60%	98,99%	89,08%	75,22	18,64	90,91%	10,90	60,00%
40803	LLORENTE	Flores	97,08%	95,49%	99,56%	97,37%	104,96	19,22	80,33%	20,89	76,36%
40901	SAN PABLO	San Pablo	95,59%	98,59%	99,63%	97,94%	97,15	20,97	92,13%	15,09	75,61%
40902	RINCÓN DE SABANILLA	San Pablo	98,05%	99,22%	99,77%	99,01%	76,35	20,55	91,07%	20,16	89,47%
41001	PUERTO VIEJO	Sarapiquí	100,00%	99,94%	99,94%	99,96%	117,50	3,32	14,63%	12,31	34,48%
41002	LA VIRGEN	Sarapiquí	98,55%	99,14%	100,00%	99,23%	120,65	14,20	100,00%	42,62	100,00%
41003	LAS HORQUETAS	Sarapiquí	100,00%	97,52%	99,80%	99,10%	479,70	10,21	50,00%	19,63	57,14%
41004	LLANURAS DEL GASPAR	Sarapiquí	NR	NR	NR	NR	NR	NR	NR	NR	NR
41005	CUREÑA	Sarapiquí	NR	NR	NR	NR	NR	NR	NR	NR	NR
50101	LIBERIA	Liberia	99,15%	99,13%	99,36%	99,21%	258,46	17,56	98,26%	24,13	92,50%
50102	CAÑAS DULCES	Liberia	95,35%	99,56%	100,00%	98,30%	105,92	NR	NR	0,76	0,00%
50103	MAYORGA	Liberia	NR	NR	NR	NR	NR	NR	NR	NR	NR
50104	NACASCOLO	Liberia	78,57%	98,95%	100,00%	92,51%	116,98	NR	NR	NR	NR
50105	CURUBANDÉ	Liberia	52,78%	99,60%	98,93%	83,77%	231,89	21,45	77,78%	23,75	100,00%
50201	NICOYA	Nicoya	81,29%	98,91%	99,36%	93,18%	150,60	16,86	87,50%	18,21	77,78%
50202	MANSIÓN	Nicoya	100,00%	96,84%	100,00%	98,95%	107,31	NR	NR	0,37	0,00%
50203	SAN ANTONIO	Nicoya	NR	NR	NR	NR	NR	NR	NR	NR	NR
50204	QUEBRADA HONDA	Nicoya	NR	NR	NR	NR	NR	NR	NR	NR	NR
50205	SÁMARA	Nicoya	NR	NR	NR	NR	NR	NR	NR	NR	NR

Código	Nombre de Distrito	Nombre del Cantón	Porcentaje de cobertura dentro de edificaciones (%)	Porcentaje de cobertura dentro de vehiculos (%)	Porcentaje de cobertura solo en exteriores (%)	Porcentaje de cobertura (%)	Retardo Local (ms)	Velocidad promedio medida descarga (Mbps)	Desempeño Velocidad Descarga (%)	Velocidad promedio medida envío (Mbps)	Desempeño Velocidad Envio (%)
50206	NOSARA	Nicoya	87,65%	74,79%	100,00%	87,48%	1691,92	4,61	50,00%	NR	NR
50207	BELÉN DE NOSARITA	Nicoya	NR	NR	100,00%	100,00%	NR	NR	NR	NR	NR
50301	SANTA CRUZ	Santa Cruz	92,42%	99,73%	99,94%	97,36%	88,84	30,01	99,11%	34,37	100,00%
50302	BOLSÓN	Santa Cruz	NR	NR	NR	NR	NR	NR	NR	NR	NR
50303	VEINTISIETE DE ABRIL	Santa Cruz	92,13%	95,83%	99,70%	95,89%	205,51	21,50	100,00%	NR	NR
50304	TEMPATE	Santa Cruz	95,77%	92,98%	99,18%	95,98%	140,72	10,06	77,78%	33,87	100,00%
50305	CARTAGENA	Santa Cruz	NR	NR	100,00%	100,00%	NR	NR	NR	NR	NR
50306	CUAJINIQUIL	Santa Cruz	NR	NR	NR	NR	NR	NR	NR	NR	NR
50307	DIRIÁ	Santa Cruz	NR	NR	NR	NR	NR	NR	NR	NR	NR
50308	CABO VELAS	Santa Cruz	83,45%	87,97%	99,64%	90,35%	103,86	NR	NR	0,69	0,00%
50309	TAMARINDO	Santa Cruz	99,50%	99,19%	100,00%	99,57%	264,08	14,95	100,00%	7,66	50,00%
50401	BAGACES	Bagaces	69,52%	96,69%	100,00%	88,74%	36,31	50,73	100,00%	1,15	0,00%
50402	LA FORTUNA	Bagaces	NR	NR	NR	NR	NR	NR	NR	NR	NR
50403	MOGOTE	Bagaces	NR	NR	NR	NR	NR	NR	NR	NR	NR
50404	RÍO NARANJO	Bagaces	NR	NR	NR	NR	NR	NR	NR	NR	NR
50501	FILADELFIA	Carrillo	99,05%	99,36%	100,00%	99,47%	151,02	17,44	90,00%	16,90	83,33%
50502	PALMIRA	Carrillo	97,40%	99,57%	99,87%	98,95%	64,87	23,78	100,00%	6,48	66,67%
50503	SARDINAL	Carrillo	94,66%	99,26%	99,85%	97,92%	277,35	15,72	91,25%	14,40	89,53%
50504	BELÉN	Carrillo	100,00%	96,29%	98,21%	98,16%	149,31	13,75	100,00%	31,89	100,00%
50601	CAÑAS	Cañas	96,71%	98,83%	98,50%	98,02%	76,22	7,52	40,35%	13,46	48,78%
50602	PALMIRA	Cañas	NR	NR	NR	NR	NR	NR	NR	NR	NR
50603	SAN MIGUEL	Cañas	NR	NR	NR	NR	NR	NR	NR	NR	NR
50604	BEBEDERO	Cañas	100,00%	98,55%	100,00%	99,52%	25,37	0,28	0,00%	11,91	50,00%
50605	POROZAL	Cañas	NR	NR	NR	NR	NR	NR	NR	NR	NR
50701	LAS JUNTAS	Abangares	99,97%	94,72%	96,15%	96,95%	82,85	12,07	87,50%	30,51	100,00%
50702	SIERRA	Abangares	NR	NR	NR	NR	NR	NR	NR	NR	NR
50703	SAN JUAN	Abangares	NR	NR	NR	NR	NR	NR	NR	NR	NR
50704	COLORADO	Abangares	NR	NR	NR	NR	NR	NR	NR	NR	NR
50801	TILARAN	Tilarán	98,82%	99,77%	100,00%	99,53%	236,79	7,43	37,78%	13,43	48,00%
50802	QUEBRADA GRANDE	Tilarán	NR	NR	NR	NR	NR	NR	NR	NR	NR
50803	TRONADORA	Tilarán	NR	NR	NR	NR	NR	NR	NR	NR	NR
50804	SANTA ROSA	Tilarán	NR	99,09%	100,00%	99,55%	122,41	NR	NR	NR	NR
50805	LÍBANO	Tilarán	NR	NR	NR	NR	NR	NR	NR	NR	NR
50806	TIERRAS MORENAS	Tilarán	NR	NR	NR	NR	NR	NR	NR	NR	NR
50807	ARENAL	Tilarán	NR	NR	NR	NR	NR	NR	NR	NR	NR

Código	Nombre de Distrito	Nombre del Cantón	Porcentaje de cobertura dentro de edificaciones (%)	Porcentaje de cobertura dentro de vehiculos (%)	Porcentaje de cobertura solo en exteriores (%)	Porcentaje de cobertura (%)	Retardo Local (ms)	Velocidad promedio medida descarga (Mbps)	Desempeño Velocidad Descarga (%)	Velocidad promedio medida envío (Mbps)	Desempeño Velocidad Envío (%)
50901	CARMONA	Nandayure	NR	NR	NR	NR	NR	NR	NR	NR	NR
50902	SANTA RITA	Nandayure	NR	NR	NR	NR	NR	NR	NR	NR	NR
50903	ZAPOTAL	Nandayure	NR	NR	NR	NR	NR	NR	NR	NR	NR
50904	SAN PABLO	Nandayure	NR	NR	100,00%	100,00%	NR	NR	NR	NR	NR
50905	PORVENIR	Nandayure	NR	NR	NR	NR	NR	NR	NR	NR	NR
50906	BEJUCO	Nandayure	NR	NR	NR	NR	NR	NR	NR	NR	NR
51001	LA CRUZ	La Cruz	99,25%	100,00%	100,00%	99,75%	49,63	NR	NR	4,95	100,00%
51002	SANTA CECILIA	La Cruz	NR	NR	NR	NR	NR	NR	NR	NR	NR
51003	LA GARITA	La Cruz	NR	NR	NR	NR	NR	NR	NR	NR	NR
51004	SANTA ELENA	La Cruz	NR	NR	NR	NR	NR	NR	NR	NR	NR
51101	HOJANCHA	Hojancha	NR	NR	NR	NR	NR	NR	NR	NR	NR
51102	MONTE ROMO	Hojancha	NR	NR	NR	NR	NR	NR	NR	NR	NR
51103	PUERTO CARRILLO	Hojancha	NR	NR	NR	NR	NR	NR	NR	NR	NR
51104	HUACAS	Hojancha	NR	NR	NR	NR	NR	NR	NR	NR	NR
60101	PUNTARENAS	Puntarenas	97,50%	98,30%	99,30%	98,37%	306,96	18,18	93,15%	25,63	85,52%
60102	PITAHAYA	Puntarenas	100,00%	96,01%	99,38%	98,46%	361,98	7,02	66,67%	0,96	0,00%
60103	CHOMES	Puntarenas	82,81%	95,31%	100,00%	92,71%	83,80	7,16	40,00%	20,15	83,33%
60104	LEPANTO	Puntarenas	81,72%	97,84%	100,00%	93,19%	162,82	3,96	23,48%	5,33	48,57%
60105	PAQUERA	Puntarenas	94,87%	92,75%	99,65%	95,76%	117,44	0,94	0,00%	1,28	0,00%
60106	MANZANILLO	Puntarenas	NR	NR	NR	NR	NR	NR	NR	NR	NR
60107	GUACIMAL	Puntarenas	NR	NR	NR	NR	NR	NR	NR	NR	NR
60108	BARRANCA	Puntarenas	91,87%	97,99%	99,56%	96,47%	293,28	16,64	75,00%	18,73	78,05%
60109	MONTE VERDE	Puntarenas	NR	NR	NR	NR	NR	NR	NR	NR	NR
60110	ISLA DEL COCO	Puntarenas	NR	NR	NR	NR	NR	NR	NR	NR	NR
60111	CÓBANO	Puntarenas	90,44%	98,09%	98,80%	95,78%	265,84	22,21	90,91%	21,56	78,38%
60112	CHACARITA	Puntarenas	97,62%	99,36%	100,00%	98,99%	168,26	8,46	79,17%	13,13	72,60%
60113	CHIRA	Puntarenas	NR	NR	NR	NR	NR	NR	NR	NR	NR
60114	ACAPULCO	Puntarenas	NR	96,98%	99,55%	98,27%	360,90	11,45	100,00%	23,43	66,67%
60115	EL ROBLE	Puntarenas	92,14%	97,67%	100,00%	96,60%	197,24	10,51	54,55%	19,23	86,52%
60116	ARANCIBIA	Puntarenas	NR	NR	NR	NR	NR	NR	NR	NR	NR
60201	ESPÍRITU SANTO	Esparza	99,66%	100,00%	99,85%	99,84%	54,39	0,28	0,00%	NR	NR
60202	SAN JUAN GRANDE	Esparza	100,00%	100,00%	100,00%	100,00%	NR	NR	NR	NR	NR
60203	MACACONA	Esparza	98,96%	100,00%	98,60%	99,19%	94,82	NR	NR	NR	NR
60204	SAN RAFAEL	Esparza	85,19%	100,00%	100,00%	95,06%	105,23	NR	NR	NR	NR
60205	SAN JERÓNIMO	Esparza	NR	NR	NR	NR	NR	NR	NR	NR	NR

Código	Nombre de Distrito	Nombre del Cantón	Porcentaje de cobertura dentro de edificaciones (%)	Porcentaje de cobertura dentro de vehiculos (%)	Porcentaje de cobertura solo en exteriores (%)	Porcentaje de cobertura (%)	Retardo Local (ms)	Velocidad promedio medida descarga (Mbps)	Desempeño Velocidad Descarga (%)	Velocidad promedio medida envío (Mbps)	Desempeño Velocidad Envio (%)
60206	CALDERA	Esparza	100,00%	96,97%	98,68%	98,55%	53,37	8,18	60,00%	16,37	91,67%
60301	BUENOS AIRES	Buenos Aires	96,83%	99,77%	99,95%	98,85%	132,31	9,17	54,05%	22,05	100,00%
60302	VOLCÁN	Buenos Aires	NR	NR	NR	NR	NR	NR	NR	NR	NR
60303	POTRERO GRANDE	Buenos Aires	NR	NR	NR	NR	NR	NR	NR	NR	NR
60304	BORUCA	Buenos Aires	NR	NR	NR	NR	NR	NR	NR	NR	NR
60305	PILAS	Buenos Aires	NR	NR	NR	NR	NR	NR	NR	NR	NR
60306	COLINAS	Buenos Aires	NR	NR	NR	NR	NR	NR	NR	NR	NR
60307	CHÁNGUENA	Buenos Aires	NR	NR	NR	NR	NR	NR	NR	NR	NR
60308	BIOLLEY	Buenos Aires	NR	NR	NR	NR	NR	NR	NR	NR	NR
60309	BRUNKA	Buenos Aires	NR	NR	NR	NR	NR	NR	NR	NR	NR
60401	MIRAMAR	Montes de Oro	97,17%	95,83%	98,70%	97,23%	66,27	24,36	100,00%	21,53	85,71%
60402	LA UNIÓN	Montes de Oro	NR	NR	NR	NR	NR	NR	NR	NR	NR
60403	SAN ISIDRO	Montes de Oro	100,00%	91,32%	99,69%	97,00%	722,57	16,32	68,42%	17,21	85,71%
60501	PUERTO CORTÉS	Osa	85,85%	98,45%	98,85%	94,38%	38,73	11,50	57,14%	26,76	100,00%
60502	PALMAR	Osa	97,47%	97,44%	100,00%	98,30%	62,48	15,59	100,00%	35,72	100,00%
60503	SIERPE	Osa	100,00%	98,29%	100,00%	99,43%	NR	26,82	100,00%	25,55	100,00%
60504	BAHÍA BALLENA	Osa	92,24%	99,68%	100,00%	97,31%	32,73	33,40	100,00%	33,15	90,00%
60505	PIEDRAS BLANCAS	Osa	NR	NR	NR	NR	NR	NR	NR	NR	NR
60506	BAHÍA DRAKE	Osa	NR	NR	NR	NR	NR	NR	NR	NR	NR
60601	QUEPOS	Quepos	96,96%	98,51%	99,68%	98,38%	459,97	22,39	97,53%	22,82	100,00%
60602	SAVEGRE	Quepos	NR	94,53%	100,00%	97,27%	NR	NR	NR	0,72	0,00%
60603	NARANJITO	Quepos	NR	NR	NR	NR	NR	NR	NR	NR	NR
60701	GOLFITO	Golfito	95,67%	97,98%	100,00%	97,88%	202,67	5,47	100,00%	3,26	0,00%
60702	PUERTO JIMÉNEZ	Golfito	97,78%	93,50%	100,00%	97,09%	35,30	25,84	100,00%	38,29	90,48%
60703	GUAYCARÁ	Golfito	98,99%	99,46%	99,90%	99,45%	84,97	19,58	100,00%	21,75	92,86%
60704	PAVÓN	Golfito	NR	NR	NR	NR	NR	NR	NR	NR	NR
60801	SAN VITO	Coto Brus	99,19%	97,85%	98,96%	98,66%	135,62	14,54	100,00%	16,35	95,00%
60802	SABALITO	Coto Brus	83,95%	99,36%	100,00%	94,44%	61,02	8,54	75,00%	20,54	83,33%
60803	AGUABUENA	Coto Brus	NR	NR	NR	NR	NR	NR	NR	NR	NR
60804	LIMONCITO	Coto Brus	NR	NR	NR	NR	NR	NR	NR	NR	NR
60805	PITTIER	Coto Brus	NR	NR	NR	NR	NR	NR	NR	NR	NR
60806	GUTIÉRREZ BRAUN	Coto Brus	NR	NR	NR	NR	NR	NR	NR	NR	NR
60901	PARRITA	Parrita	99,55%	99,76%	99,97%	99,76%	58,32	22,10	95,45%	30,26	94,44%
61001	CORREDOR	Corredores	98,38%	99,70%	99,74%	99,27%	81,47	28,83	100,00%	9,71	44,44%
61002	LA CUESTA	Corredores	100,00%	100,00%	100,00%	100,00%	53,27	NR	NR	13,80	100,00%

Código	Nombre de Distrito	Nombre del Cantón	Porcentaje de cobertura dentro de edificaciones (%)	Porcentaje de cobertura dentro de vehiculos (%)	Porcentaje de cobertura solo en exteriores (%)	Porcentaje de cobertura (%)	Retardo Local (ms)	Velocidad promedio medida descarga (Mbps)	Desempeño Velocidad Descarga (%)	Velocidad promedio medida envío (Mbps)	Desempeño Velocidad Envío (%)
61003	CANOAS	Corredores	99,82%	100,00%	100,00%	99,94%	87,66	30,38	100,00%	17,35	100,00%
61004	LAUREL	Corredores	NR	NR	NR	NR	NR	NR	NR	NR	NR
61101	JACÓ	Garabito	95,49%	99,47%	99,19%	98,05%	90,60	21,37	76,47%	26,78	100,00%
61102	TÁRCOLES	Garabito	93,35%	93,25%	98,80%	95,13%	118,99	NR	NR	17,85	100,00%
70101	LIMÓN	Limón	97,68%	97,39%	99,98%	98,35%	92,30	8,44	43,81%	14,28	68,14%
70102	VALLE LA ESTRELLA	Limón	100,00%	100,00%	100,00%	100,00%	128,31	3,61	25,00%	11,63	66,67%
70103	RÍO BLANCO	Limón	98,95%	98,00%	100,00%	98,98%	56,78	15,86	81,48%	18,54	78,79%
70104	MATAMA	Limón	98,21%	96,56%	98,30%	97,69%	270,46	20,89	50,00%	5,02	20,00%
70104	GUÁPILES	Pococí	98,21%	96,56%	98,30%	97,69%	270,46	20,89	50,00%	5,02	20,00%
70202	JIMÉNEZ	Pococí	93,67%	98,70%	100,00%	97,46%	64,40	4,53	27,27%	6,94	25,00%
70203	RITA	Pococí	100,00%	98,59%	100,00%	99,53%	131,06	NR	NR	NR	NR
70204	ROXANA	Pococí	100,00%	100,00%	100,00%	100,00%	45,54	NR	NR	18,16	100,00%
70205	CARIARI	Pococí	100,00%	100,00%	100,00%	100,00%	94,03	NR	NR	25,42	100,00%
70206	COLORADO	Pococí	NR	NR	NR	NR	NR	NR	NR	NR	NR
70207	LA COLONIA	Pococí	100,00%	100,00%	100,00%	100,00%	196,11	25,17	100,00%	29,33	100,00%
70301	SIQUIRRES	Siquirres	96,09%	97,00%	99,50%	97,53%	248,96	12,30	58,33%	20,49	78,95%
70302	PACUARITO	Siquirres	91,76%	93,28%	100,00%	95,01%	1196,81	60,31	100,00%	3,33	33,33%
70303	FLORIDA	Siquirres	NR	100,00%	100,00%	100,00%	NR	NR	NR	NR	NR
70304	GERMANIA	Siquirres	100,00%	97,69%	100,00%	99,23%	98,67	2,06	0,00%	15,91	50,00%
70305	EL CAIRO	Siquirres	100,00%	100,00%	100,00%	100,00%	141,94	40,63	100,00%	31,46	100,00%
70306	LA ALEGRÍA	Siquirres	94,00%	100,00%	100,00%	98,00%	136,15	NR	NR	16,24	78,57%
70401	BRATSI	Talamanca	NR	NR	NR	NR	NR	NR	NR	NR	NR
70402	SIXAOLA	Talamanca	NR	NR	NR	NR	NR	NR	NR	NR	NR
70403	CAHUITA	Talamanca	96,94%	98,71%	99,61%	98,42%	96,85	2,89	13,16%	4,76	15,15%
70404	TELIRE	Talamanca	NR	NR	NR	NR	NR	NR	NR	NR	NR
70501	MATINA	Matina	97,33%	97,27%	100,00%	98,20%	175,11	21,37	100,00%	19,02	85,71%
70502	BATÁN	Matina	100,00%	100,00%	99,71%	99,90%	100,22	22,75	100,00%	22,42	100,00%
70503	CARRANDI	Matina	99,31%	99,42%	100,00%	99,58%	71,09	11,96	66,67%	25,14	75,00%
70601	GUÁCIMO	Guácimo	97,24%	99,64%	99,76%	98,88%	76,81	5,29	14,29%	7,57	26,32%
70602	MERCEDES	Guácimo	100,00%	100,00%	100,00%	100,00%	44,55	6,94	50,00%	NR	NR
70603	POCORA	Guácimo	100,00%	100,00%	100,00%	100,00%	107,18	7,64	66,67%	0,26	0,00%
70604	RÍO JIMÉNEZ	Guácimo	100,00%	100,00%	96,55%	98,85%	103,72	1,12	12,50%	0,25	0,00%
70605	DUACARÍ	Guácimo	100,00%	100,00%	100,00%	100,00%	25,59	NR	NR	24,21	100,00%

Apéndice M - TLF: Porcentajes de cumplimiento para los indicadores de precisión de cobertura, llamada no exitosa, llamada interrumpida, tiempo de establecimiento de llamada, nota de calidad de voz, retardo local y desempeño de la velocidad medida respecto a la contratada para las redes 2G, 3G y 4G por distrito

Tabla 29. Porcentajes cumplimiento para los indicadores de calidad de área de cobertura, llamadas no exitosas, llamadas interrumpidas, tiempo de establecimiento de llamada y nota de calidad de voz por distritos para la red 2G de TLF[45]

Código	Nombre del Distrito	Nombre del Cantón	Área de cobertura (Artículo 41) (%)	Porcentaje llamadas no exitosas (Artículo 35) (%)	Porcentaje llamadas interrumpidas (Artículo 40) (%)	Calidad de voz (Artículo 36) (%)	Tiempo de establecimiento de llamada (Artículo 37) (%)
10101	EL CARMEN	San José	77,54%	72,18%	97,74%	87,88%	91,60%
10102	MERCED	San José	86,35%	82,22%	100,00%	91,74%	94,97%
10103	HOSPITAL	San José	82,41%	80,47%	93,49%	93,24%	91,23%
10104	CATEDRAL	San José	72,02%	84,35%	94,57%	86,54%	84,58%
10105	ZAPOTE	San José	79,63%	78,29%	95,35%	89,25%	87,67%
10106	SAN FRANCISCO DE DOS RÍOS	San José	82,79%	83,33%	89,58%	91,37%	91,51%
10107	URUCA	San José	83,74%	79,84%	97,58%	92,07%	88,89%
10108	MATA REDONDA	San José	80,43%	68,61%	96,35%	91,72%	85,71%
10109	PAVAS	San José	80,45%	63,19%	96,93%	90,70%	90,21%
10110	HATILLO	San José	83,49%	87,76%	92,86%	85,96%	89,06%
10111	SAN SEBASTIÁN	San José	83,75%	82,57%	94,50%	88,75%	91,30%
10201	ESCAZÚ	Escazú	68,03%	93,73%	95,39%	92,90%	78,17%
10202	SAN ANTONIO	Escazú	57,67%	66,67%	88,89%	86,57%	82,35%
10203	SAN RAFAEL	Escazú	72,35%	88,97%	91,18%	88,73%	83,22%
10301	DESAMPARADOS	Desamparados	84,26%	84,72%	95,83%	91,82%	90,11%
10302	SAN MIGUEL	Desamparados	72,70%	93,33%	100,00%	72,73%	84,21%
10303	SAN JUAN DE DIOS	Desamparados	66,28%	83,33%	100,00%	87,50%	100,00%
10304	SAN RAFAEL ARRIBA	Desamparados	87,35%	85,71%	100,00%	81,43%	100,00%

[45] **(*) Nota: NR significa que no se registran datos del indicador en cuestión para el distrito o ruta correspondiente.**

Código	Nombre del Distrito	Nombre del Cantón	Área de cobertura (Artículo 41) (%)	Porcentaje llamadas no exitosas (Artículo 35) (%)	Porcentaje llamadas interrumpidas (Artículo 40) (%)	Calidad de voz (Artículo 36) (%)	Tiempo de establecimiento de llamada (Artículo 37) (%)
10305	SAN ANTONIO	Desamparados	81,91%	58,33%	100,00%	80,00%	90,00%
10306	FRAILES	Desamparados	NR	NR	NR	NR	NR
10307	PATARRÁ	Desamparados	86,03%	100,00%	100,00%	100,00%	85,71%
10308	SAN CRISTOBAL	Desamparados	82,14%	75,00%	100,00%	100,00%	82,35%
10309	ROSARIO	Desamparados	56,48%	66,67%	100,00%	100,00%	100,00%
10310	DAMAS	Desamparados	80,04%	84,21%	100,00%	87,50%	100,00%
10311	SAN RAFAEL ABAJO	Desamparados	75,68%	74,42%	83,72%	77,33%	85,25%
10312	GRAVILIAS	Desamparados	81,39%	68,75%	93,75%	86,96%	92,86%
10313	LOS GUIDO	Desamparados	100,00%	100,00%	100,00%	NR	100,00%
10401	SANTIAGO	Puriscal	100,00%	100,00%	94,83%	100,00%	100,00%
10402	MERCEDES SUR	Puriscal	88,60%	100,00%	100,00%	83,33%	100,00%
10403	BARBACOAS	Puriscal	NR	NR	NR	100,00%	NR
10404	GRIFO ALTO	Puriscal	NR	NR	NR	NR	NR
10405	SAN RAFAEL	Puriscal	NR	NR	NR	NR	NR
10406	CANDELARITA	Puriscal	NR	NR	NR	NR	NR
10407	DESAMPARADITOS	Puriscal	NR	NR	NR	NR	NR
10408	SAN ANTONIO	Puriscal	NR	100,00%	100,00%	NR	50,00%
10409	CHIRES	Puriscal	NR	NR	NR	NR	NR
10501	SAN MARCOS	Tarrazú	NR	0,00%	100,00%	NR	NR
10502	SAN LORENZO	Tarrazú	NR	NR	NR	NR	NR
10503	SAN CARLOS	Tarrazú	NR	NR	NR	NR	NR
10601	ASERRÍ	Aserrí	80,53%	80,00%	96,67%	100,00%	92,86%
10602	TARBACA	Aserrí	100,00%	90,91%	100,00%	100,00%	91,67%
10603	VUELTA DE JORCO	Aserrí	NR	100,00%	100,00%	100,00%	100,00%
10604	SAN GABRIEL	Aserrí	78,98%	80,00%	100,00%	100,00%	60,00%
10605	LEGUA	Aserrí	NR	NR	NR	NR	NR

Código	Nombre del Distrito	Nombre del Cantón	Área de cobertura (Artículo 41) (%)	Porcentaje llamadas no exitosas (Artículo 35) (%)	Porcentaje llamadas interrumpidas (Artículo 40) (%)	Calidad de voz (Artículo 36) (%)	Tiempo de establecimiento de llamada (Artículo 37) (%)
10606	MONTERREY	Aserrí	NR	NR	NR	NR	NR
10607	SALITRILLOS	Aserrí	62,77%	100,00%	100,00%	100,00%	100,00%
10701	COLÓN	Mora	100,00%	100,00%	95,00%	100,00%	91,84%
10702	GUAYABO	Mora	82,90%	100,00%	100,00%	100,00%	100,00%
10703	TABARCIA	Mora	0,00%	NR	NR	NR	NR
10704	PIEDRAS NEGRAS	Mora	NR	NR	NR	NR	NR
10705	PICAGRES	Mora	NR	NR	NR	NR	NR
10706	JARIS	Mora	100,00%	NR	NR	NR	NR
10707	QUITIRRISI	Mora	NR	NR	NR	50,00%	NR
10801	GUADALUPE	Goicoechea	81,64%	70,69%	95,69%	94,63%	90,00%
10802	SAN FRANCISCO	Goicoechea	83,60%	75,00%	97,50%	88,00%	89,74%
10803	CALLE BLANCOS	Goicoechea	83,97%	83,64%	94,55%	87,25%	92,73%
10804	MATA DE PLÁTANO	Goicoechea	76,27%	71,43%	85,71%	93,75%	93,75%
10805	IPÍS	Goicoechea	75,08%	66,67%	91,67%	100,00%	92,86%
10806	RANCHO REDONDO	Goicoechea	75,00%	0,00%	100,00%	100,00%	100,00%
10807	PURRAL	Goicoechea	78,33%	100,00%	100,00%	88,24%	100,00%
10901	SANTA ANA	Santa Ana	64,51%	100,00%	97,26%	100,00%	93,72%
10902	SALITRAL	Santa Ana	67,69%	100,00%	100,00%	100,00%	100,00%
10903	POZOS	Santa Ana	83,27%	87,90%	92,36%	88,64%	88,72%
10904	URUCA	Santa Ana	63,80%	89,74%	83,33%	87,50%	86,21%
10905	PIEDADES	Santa Ana	87,83%	53,58%	97,92%	94,76%	91,47%
10906	BRASIL	Santa Ana	88,97%	96,43%	92,86%	100,00%	100,00%
11001	ALAJUELITA	Alajuelita	78,54%	90,00%	90,00%	90,32%	83,33%
11002	SAN JOSECITO	Alajuelita	67,95%	25,00%	100,00%	83,33%	100,00%
11003	SAN ANTONIO	Alajuelita	NR	NR	NR	NR	NR
11004	CONCEPCIÓN	Alajuelita	88,19%	100,00%	100,00%	100,00%	83,33%

Código	Nombre del Distrito	Nombre del Cantón	Área de cobertura (Artículo 41) (%)	Porcentaje llamadas no exitosas (Artículo 35) (%)	Porcentaje llamadas interrumpidas (Artículo 40) (%)	Calidad de voz (Artículo 36) (%)	Tiempo de establecimiento de llamada (Artículo 37) (%)
11005	SAN FELIPE	Alajuelita	83,73%	91,18%	100,00%	100,00%	92,68%
11101	SAN ISIDRO	Vázquez de Coronado	75,40%	81,82%	100,00%	90,91%	91,11%
11102	SAN RAFAEL	Vázquez de Coronado	100,00%	50,00%	50,00%	75,00%	100,00%
11103	DULCE NOMBRE DE JESÚS	Vázquez de Coronado	100,00%	66,67%	100,00%	75,00%	93,75%
11104	PATALILLO	Vázquez de Coronado	87,69%	75,00%	100,00%	94,44%	100,00%
11105	CASCAJAL	Vázquez de Coronado	76,00%	100,00%	100,00%	100,00%	100,00%
11201	SAN IGNACIO	Acosta	61,68%	95,45%	95,45%	100,00%	92,00%
11202	GUAITIL	Acosta	NR	NR	NR	NR	NR
11203	PALMICHAL	Acosta	55,56%	100,00%	100,00%	NR	100,00%
11204	CANGREJAL	Acosta	NR	NR	NR	NR	NR
11205	SABANILLAS	Acosta	NR	NR	NR	NR	NR
11301	SAN JUAN	Tibás	82,10%	66,13%	100,00%	92,50%	90,91%
11302	CINCO ESQUINAS	Tibás	84,13%	65,22%	95,65%	88,89%	94,74%
11303	ANSELMO LLORENTE	Tibás	100,00%	52,94%	100,00%	100,00%	82,35%
11304	LEÓN XIII	Tibás	100,00%	100,00%	100,00%	100,00%	100,00%
11305	COLIMA	Tibás	87,52%	71,43%	100,00%	84,21%	77,78%
11401	SAN VICENTE	Moravia	82,53%	74,58%	93,22%	100,00%	89,55%
11402	SAN JERÓNIMO	Moravia	31,29%	100,00%	100,00%	83,33%	66,67%
11403	LA TRINIDAD	Moravia	87,30%	80,00%	80,00%	100,00%	75,00%
11501	SAN PEDRO	Montes de Oca	81,71%	67,31%	97,60%	90,91%	90,50%
11502	SABANILLA	Montes de Oca	79,69%	64,29%	85,71%	94,44%	76,47%
11503	MERCEDES	Montes de Oca	76,59%	67,50%	97,50%	92,73%	94,87%
11504	SAN RAFAEL	Montes de Oca	63,98%	50,00%	83,33%	45,45%	100,00%
11601	SAN PABLO	Turrubares	88,69%	100,00%	100,00%	100,00%	88,89%
11602	SAN PEDRO	Turrubares	100,00%	NR	NR	NR	100,00%
11603	SAN JUAN DE MATA	Turrubares	88,82%	100,00%	100,00%	100,00%	100,00%

Código	Nombre del Distrito	Nombre del Cantón	Área de cobertura (Artículo 41) (%)	Porcentaje llamadas no exitosas (Artículo 35) (%)	Porcentaje llamadas interrumpidas (Artículo 40) (%)	Calidad de voz (Artículo 36) (%)	Tiempo de establecimiento de llamada (Artículo 37) (%)
11604	SAN LUIS	Turrubares	NR	NR	NR	NR	NR
11605	CARARA	Turrubares	NR	NR	NR	NR	NR
11701	SANTA MARÍA	Dota	100,00%	84,00%	96,00%	100,00%	91,30%
11702	JARDÍN	Dota	81,67%	92,31%	92,31%	100,00%	83,33%
11703	COPEY	Dota	78,56%	100,00%	100,00%	100,00%	100,00%
11801	CURRIDABAT	Curridabat	78,52%	65,73%	97,20%	92,27%	88,28%
11802	GRANADILLA	Curridabat	54,89%	70,59%	100,00%	100,00%	78,57%
11803	SÁNCHEZ	Curridabat	87,67%	73,33%	90,00%	85,71%	100,00%
11804	TIRRASES	Curridabat	77,87%	81,82%	100,00%	76,47%	91,67%
11901	SAN ISIDRO DE EL GENERAL	Pérez Zeledón	100,00%	100,00%	100,00%	100,00%	92,28%
11902	EL GENERAL	Pérez Zeledón	100,00%	100,00%	92,86%	100,00%	100,00%
11903	DANIEL FLORES	Pérez Zeledón	100,00%	100,00%	100,00%	94,29%	88,37%
11904	RIVAS	Pérez Zeledón	100,00%	100,00%	100,00%	50,00%	100,00%
11905	SAN PEDRO	Pérez Zeledón	61,15%	83,33%	100,00%	83,33%	100,00%
11906	PLATANARES	Pérez Zeledón	NR	NR	NR	NR	NR
11907	PEJIBAYE	Pérez Zeledón	NR	NR	NR	NR	NR
11908	CAJÓN	Pérez Zeledón	88,56%	100,00%	100,00%	85,71%	80,00%
11909	BARÚ	Pérez Zeledón	83,43%	100,00%	85,71%	87,50%	100,00%
11910	RÍO NUEVO	Pérez Zeledón	NR	NR	NR	NR	NR
11911	PÁRAMO	Pérez Zeledón	78,35%	100,00%	100,00%	83,33%	87,50%
11912	LA AMISTAD	Pérez Zeledón	NR	NR	NR	NR	NR
12001	SAN PABLO	León Cortés Castro	NR	NR	NR	NR	NR
12002	SAN ANDRÉS	León Cortés Castro	NR	NR	NR	NR	NR
12003	LLANO BONITO	León Cortés Castro	NR	NR	NR	NR	NR
12004	SAN ISIDRO	León Cortés Castro	NR	NR	NR	NR	NR
12005	SANTA CRUZ	León Cortés Castro	NR	NR	NR	NR	NR

Código	Nombre del Distrito	Nombre del Cantón	Área de cobertura (Artículo 41) (%)	Porcentaje llamadas no exitosas (Artículo 35) (%)	Porcentaje llamadas interrumpidas (Artículo 40) (%)	Calidad de voz (Artículo 36) (%)	Tiempo de establecimiento de llamada (Artículo 37) (%)
12006	SAN ANTONIO	León Cortés Castro	NR	NR	NR	NR	NR
20101	ALAJUELA	Alajuela	87,40%	100,00%	93,77%	94,35%	94,23%
20102	SAN JOSÉ	Alajuela	80,78%	100,00%	93,61%	94,21%	91,45%
20103	CARRIZAL	Alajuela	72,59%	91,67%	83,33%	68,42%	100,00%
20104	SAN ANTONIO	Alajuela	88,40%	100,00%	94,71%	100,00%	100,00%
20105	GUÁCIMA	Alajuela	74,22%	100,00%	96,23%	93,10%	93,44%
20106	SAN ISIDRO	Alajuela	82,74%	100,00%	91,18%	94,93%	93,16%
20107	SABANILLA	Alajuela	63,14%	75,00%	100,00%	75,00%	100,00%
20108	SAN RAFAEL	Alajuela	82,18%	91,58%	94,74%	100,00%	91,59%
20109	RÍO SEGUNDO	Alajuela	77,06%	89,52%	93,55%	88,61%	93,80%
20110	DESAMPARADOS	Alajuela	86,86%	92,65%	94,12%	87,16%	91,43%
20111	TURRÚCARES	Alajuela	78,52%	86,96%	91,30%	87,50%	100,00%
20112	TAMBOR	Alajuela	83,51%	88,24%	82,35%	86,96%	75,00%
20113	GARITA	Alajuela	69,16%	93,10%	96,55%	92,59%	100,00%
20114	SARAPIQUÍ	Alajuela	85,60%	100,00%	100,00%	100,00%	60,00%
20201	SAN RAMÓN	San Ramón	100,00%	100,00%	100,00%	100,00%	100,00%
20202	SANTIAGO	San Ramón	84,32%	100,00%	100,00%	100,00%	100,00%
20203	SAN JUAN	San Ramón	100,00%	100,00%	96,43%	100,00%	100,00%
20204	PIEDADES NORTE	San Ramón	100,00%	100,00%	100,00%	100,00%	66,67%
20205	PIEDADES SUR	San Ramón	NR	NR	NR	NR	NR
20206	SAN RAFAEL	San Ramón	89,66%	100,00%	100,00%	90,00%	100,00%
20207	SAN ISIDRO	San Ramón	85,69%	100,00%	66,67%	100,00%	100,00%
20208	ÁNGELES	San Ramón	100,00%	NR	NR	100,00%	NR
20209	ALFARO	San Ramón	100,00%	100,00%	100,00%	100,00%	0,00%
20210	VOLIO	San Ramón	100,00%	100,00%	50,00%	100,00%	100,00%
20211	CONCEPCIÓN	San Ramón	NR	NR	NR	NR	NR

Código	Nombre del Distrito	Nombre del Cantón	Área de cobertura (Artículo 41) (%)	Porcentaje llamadas no exitosas (Artículo 35) (%)	Porcentaje llamadas interrumpidas (Artículo 40) (%)	Calidad de voz (Artículo 36) (%)	Tiempo de establecimiento de llamada (Artículo 37) (%)
20212	ZAPOTAL	San Ramón	NR	NR	NR	NR	NR
20213	PEÑAS BLANCAS	San Ramón	100,00%	100,00%	100,00%	NR	100,00%
20214	SAN LORENZO	San Ramón	NR	NR	NR	NR	NR
20301	GRECIA	Grecia	88,71%	96,24%	94,44%	100,00%	94,96%
20302	SAN ISIDRO	Grecia	86,11%	100,00%	95,65%	100,00%	92,16%
20303	SAN JOSE	Grecia	79,49%	86,67%	66,67%	94,74%	92,86%
20304	SAN ROQUE	Grecia	79,62%	93,49%	97,04%	93,97%	100,00%
20305	TACARES	Grecia	83,52%	100,00%	91,67%	91,43%	100,00%
21601	RÍO CUARTO, SANTA RITA, SANTA ISABEL	RÍO CUARTO	72,80%	100,00%	100,00%	NR	0,00%
20307	PUENTE DE PIEDRA	Grecia	77,64%	100,00%	94,29%	90,38%	82,93%
20308	BOLIVAR	Grecia	100,00%	66,67%	33,33%	85,71%	100,00%
20401	SAN MATEO	San Mateo	87,27%	100,00%	100,00%	100,00%	100,00%
20402	DESMONTE	San Mateo	50,00%	100,00%	100,00%	100,00%	100,00%
20403	JESÚS MARÍA	San Mateo	56,38%	100,00%	100,00%	100,00%	100,00%
20404	LABRADOR	San Mateo	79,40%	100,00%	100,00%	100,00%	100,00%
20501	ATENAS	Atenas	100,00%	83,33%	91,67%	77,78%	80,00%
20502	JESÚS	Atenas	68,56%	83,33%	100,00%	83,33%	100,00%
20503	MERCEDES	Atenas	NR	100,00%	100,00%	NR	100,00%
20504	SAN ISIDRO	Atenas	NR	NR	NR	NR	NR
20505	CONCEPCIÓN	Atenas	75,07%	92,31%	100,00%	88,89%	93,33%
20506	SAN JOSÉ	Atenas	NR	100,00%	0,00%	100,00%	100,00%
20507	SANTA EULALIA	Atenas	0,00%	100,00%	100,00%	100,00%	100,00%
20508	ESCOBAL	Atenas	83,29%	92,00%	100,00%	93,75%	100,00%
20601	NARANJO	Naranjo	84,09%	92,00%	100,00%	93,75%	100,00%
20602	SAN MIGUEL	Naranjo	87,53%	100,00%	100,00%	85,71%	85,71%

Código	Nombre del Distrito	Nombre del Cantón	Área de cobertura (Artículo 41) (%)	Porcentaje llamadas no exitosas (Artículo 35) (%)	Porcentaje llamadas interrumpidas (Artículo 40) (%)	Calidad de voz (Artículo 36) (%)	Tiempo de establecimiento de llamada (Artículo 37) (%)
20603	SAN JOSÉ	Naranjo	62,50%	100,00%	100,00%	NR	100,00%
20604	CIRRÍ SUR	Naranjo	88,89%	100,00%	100,00%	100,00%	87,50%
20605	SAN JERÓNIMO	Naranjo	100,00%	0,00%	100,00%	NR	NR
20606	SAN JUAN	Naranjo	87,59%	80,00%	100,00%	100,00%	75,00%
20607	EL ROSARIO	Naranjo	82,65%	80,00%	100,00%	100,00%	100,00%
20608	PALMITOS	Naranjo	100,00%	NR	NR	0,00%	NR
20701	PALMARES	Palmares	100,00%	66,67%	100,00%	100,00%	75,00%
20702	ZARAGOZA	Palmares	NR	100,00%	100,00%	100,00%	100,00%
20703	BUENOS AIRES	Palmares	71,78%	NR	NR	100,00%	NR
20704	SANTIAGO	Palmares	NR	NR	NR	NR	NR
20705	CANDELARIA	Palmares	100,00%	NR	NR	100,00%	NR
20706	ESQUIPULAS	Palmares	NR	NR	NR	NR	NR
20707	LA GRANJA	Palmares	100,00%	100,00%	100,00%	100,00%	100,00%
20801	SAN PEDRO	Poás	100,00%	94,74%	94,74%	100,00%	100,00%
20802	SAN JUAN	Poás	74,17%	75,00%	87,50%	90,00%	100,00%
20803	SAN RAFAEL	Poás	100,00%	100,00%	100,00%	100,00%	100,00%
20804	CARRILLOS	Poás	66,16%	94,12%	94,12%	94,74%	83,33%
20805	SABANA REDONDA	Poas	NR	NR	NR	NR	NR
20901	OROTINA	Orotina	100,00%	100,00%	95,07%	100,00%	100,00%
20902	EL MASTATE	Orotina	77,04%	100,00%	100,00%	NR	100,00%
20903	HACIENDA VIEJA	Orotina	75,44%	93,33%	86,67%	86,67%	93,75%
20904	COYOLAR	Orotina	77,75%	93,55%	100,00%	100,00%	100,00%
20905	LA CEIBA	Orotina	85,36%	100,00%	100,00%	100,00%	100,00%
21001	QUESADA	San Carlos	87,18%	90,82%	96,94%	89,87%	87,69%
21002	FLORENCIA	San Carlos	88,02%	85,71%	100,00%	90,48%	86,96%
21003	BUENAVISTA	San Carlos	NR	NR	NR	NR	NR

Código	Nombre del Distrito	Nombre del Cantón	Área de cobertura (Artículo 41) (%)	Porcentaje llamadas no exitosas (Artículo 35) (%)	Porcentaje llamadas interrumpidas (Artículo 40) (%)	Calidad de voz (Artículo 36) (%)	Tiempo de establecimiento de llamada (Artículo 37) (%)
21004	AGUAS ZARCAS	San Carlos	100,00%	100,00%	97,92%	100,00%	100,00%
21005	VENECIA	San Carlos	88,44%	100,00%	100,00%	100,00%	88,89%
21006	PITAL	San Carlos	73,20%	100,00%	100,00%	100,00%	85,71%
21007	LA FORTUNA	San Carlos	100,00%	90,91%	100,00%	100,00%	84,62%
21008	LA TIGRA	San Carlos	88,89%	50,00%	100,00%	100,00%	50,00%
21009	LA PALMERA	San Carlos	100,00%	83,33%	100,00%	100,00%	100,00%
21010	VENADO	San Carlos	47,46%	100,00%	100,00%	100,00%	100,00%
21011	CUTRIS	San Carlos	67,82%	100,00%	100,00%	0,00%	100,00%
21012	MONTERREY	San Carlos	86,99%	100,00%	100,00%	100,00%	87,50%
21013	POCOSOL	San Carlos	100,00%	100,00%	100,00%	100,00%	100,00%
21101	ZARCERO	Zarcero	NR	100,00%	100,00%	NR	100,00%
21102	LAGUNA	Zarcero	100,00%	100,00%	100,00%	NR	100,00%
21103	TAPESCO	Zarcero	100,00%	100,00%	100,00%	0,00%	100,00%
21104	GUADALUPE	Zarcero	NR	NR	NR	NR	NR
21105	PALMIRA	Zarcero	NR	NR	NR	NR	NR
21106	ZAPOTE	Zarcero	NR	NR	NR	NR	NR
21107	BRISAS	Zarcero	NR	NR	NR	NR	NR
21201	SARCHÍ NORTE	Valverde Vega	87,99%	100,00%	100,00%	100,00%	90,00%
21202	SARCHÍ SUR	Valverde Vega	61,26%	50,00%	75,00%	100,00%	100,00%
21203	TORO AMARILLO	Valverde Vega	NR	NR	NR	NR	NR
21204	SAN PEDRO	Valverde Vega	NR	NR	NR	NR	NR
21205	RODRÍGUEZ	Valverde Vega	0,00%	NR	NR	100,00%	NR
21301	UPALA	Upala	87,23%	86,89%	100,00%	93,02%	89,06%
21302	AGUAS CLARAS	Upala	73,64%	100,00%	100,00%	100,00%	100,00%
21303	SAN JOSÉ O PIZOTE	Upala	61,90%	100,00%	100,00%	100,00%	100,00%
21304	BIJAGUA	Upala	50,00%	100,00%	100,00%	NR	100,00%

Código	Nombre del Distrito	Nombre del Cantón	Área de cobertura (Artículo 41) (%)	Porcentaje llamadas no exitosas (Artículo 35) (%)	Porcentaje llamadas interrumpidas (Artículo 40) (%)	Calidad de voz (Artículo 36) (%)	Tiempo de establecimiento de llamada (Artículo 37) (%)
21305	DELICIAS	Upala	NR	NR	NR	NR	NR
21306	DOS RÍOS	Upala	100,00%	100,00%	100,00%	NR	100,00%
21307	YOLILLAL	Upala	100,00%	100,00%	100,00%	100,00%	100,00%
21308	CANALETE	Upala	33,33%	100,00%	100,00%	75,00%	100,00%
21401	LOS CHILES	Los Chiles	100,00%	100,00%	100,00%	NR	71,43%
21402	CAÑO NEGRO	Los Chiles	100,00%	NR	NR	NR	NR
21403	EL AMPARO	Los Chiles	100,00%	100,00%	100,00%	100,00%	80,00%
21404	SAN JORGE	Los Chiles	100,00%	100,00%	100,00%	NR	100,00%
21501	SAN RAFAEL	Guatuso	100,00%	89,66%	96,55%	100,00%	77,78%
21502	BUENAVISTA	Guatuso	NR	NR	NR	NR	NR
21503	COTE	Guatuso	NR	NR	NR	NR	NR
21504	KATIRA	Guatuso	74,83%	100,00%	100,00%	100,00%	100,00%
30101	ORIENTAL	Cartago	82,67%	37,78%	97,16%	93,11%	94,16%
30102	OCCIDENTAL	Cartago	100,00%	43,56%	100,00%	100,00%	92,26%
30103	CARMEN	Cartago	88,00%	36,96%	97,83%	92,66%	100,00%
30104	SAN NICOLÁS	Cartago	87,38%	45,71%	94,76%	100,00%	94,02%
30105	AGUACALIENTE O SAN FRANCISCO	Cartago	100,00%	45,23%	96,82%	94,92%	100,00%
30106	GUADALUPE O ARENILLA	Cartago	100,00%	38,62%	100,00%	100,00%	100,00%
30107	CORRALILLO	Cartago	57,87%	100,00%	100,00%	100,00%	100,00%
30108	TIERRA BLANCA	Cartago	71,68%	80,00%	100,00%	100,00%	80,00%
30109	DULCE NOMBRE	Cartago	86,36%	50,00%	100,00%	93,22%	89,29%
30110	LLANO GRANDE	Cartago	86,24%	50,00%	100,00%	100,00%	66,67%
30111	QUEBRADILLA	Cartago	100,00%	44,44%	100,00%	100,00%	100,00%
30201	PARAÍSO	Paraíso	100,00%	83,33%	96,67%	100,00%	94,74%
30202	SANTIAGO	Paraíso	63,33%	100,00%	100,00%	100,00%	75,00%
30203	OROSI	Paraíso	100,00%	95,30%	100,00%	100,00%	100,00%

Código	Nombre del Distrito	Nombre del Cantón	Área de cobertura (Artículo 41) (%)	Porcentaje llamadas no exitosas (Artículo 35) (%)	Porcentaje llamadas interrumpidas (Artículo 40) (%)	Calidad de voz (Artículo 36) (%)	Tiempo de establecimiento de llamada (Artículo 37) (%)
30204	CACHÍ	Paraíso	64,29%	100,00%	100,00%	100,00%	71,43%
30205	LLANOS DE SANTA LUCÍA	Paraíso	88,01%	68,75%	97,92%	100,00%	100,00%
30301	TRES RÍOS	La Unión	88,74%	45,71%	100,00%	86,00%	93,94%
30302	SAN DIEGO	La Unión	84,34%	65,79%	100,00%	94,59%	90,32%
30303	SAN JUAN	La Unión	85,62%	64,86%	100,00%	100,00%	100,00%
30304	SAN RAFAEL	La Unión	76,39%	43,10%	87,93%	77,19%	100,00%
30305	CONCEPCIÓN	La Unión	72,64%	39,02%	95,12%	100,00%	94,12%
30306	DULCE NOMBRE	La Unión	71,08%	66,67%	77,78%	88,89%	100,00%
30307	SAN RAMÓN	La Unión	88,00%	100,00%	100,00%	100,00%	100,00%
30308	RÍO AZUL	La Unión	61,41%	46,15%	100,00%	100,00%	100,00%
30401	JUAN VIÑAS	Jiménez	88,07%	87,50%	100,00%	100,00%	90,00%
30402	TUCURRIQUE	Jiménez	89,68%	100,00%	100,00%	100,00%	100,00%
30403	PEJIBAYE	Jiménez	87,66%	100,00%	100,00%	100,00%	100,00%
30501	TURRIALBA	Turrialba	86,67%	71,43%	92,86%	100,00%	92,00%
30502	LA SUIZA	Turrialba	71,97%	87,50%	100,00%	100,00%	87,50%
30503	PERALTA	Turrialba	NR	NR	NR	NR	NR
30504	SANTA CRUZ	Turrialba	87,30%	50,00%	100,00%	100,00%	100,00%
30505	SANTA TERESITA	Turrialba	64,50%	0,00%	100,00%	100,00%	NR
30506	PAVONES	Turrialba	81,89%	95,00%	100,00%	100,00%	73,68%
30507	TUIS	Turrialba	87,50%	75,00%	100,00%	NR	100,00%
30508	TAYUTIC	Turrialba	NR	NR	NR	NR	NR
30509	SANTA ROSA	Turrialba	100,00%	100,00%	100,00%	100,00%	100,00%
30510	TRES EQUIS	Turrialba	69,45%	71,43%	100,00%	100,00%	100,00%
30511	LA ISABEL	Turrialba	NR	0,00%	100,00%	100,00%	NR
30512	CHIRRIPÓ	Turrialba	NR	NR	NR	NR	NR
30601	PACAYAS	Alvarado	69,68%	87,50%	100,00%	100,00%	88,89%

Código	Nombre del Distrito	Nombre del Cantón	Área de cobertura (Artículo 41) (%)	Porcentaje llamadas no exitosas (Artículo 35) (%)	Porcentaje llamadas interrumpidas (Artículo 40) (%)	Calidad de voz (Artículo 36) (%)	Tiempo de establecimiento de llamada (Artículo 37) (%)
30602	CERVANTES	Alvarado	83,82%	42,86%	100,00%	90,48%	100,00%
30603	CAPELLADES	Alvarado	86,60%	80,00%	100,00%	100,00%	75,00%
30701	SAN RAFAEL	Oreamuno	89,15%	34,74%	97,79%	100,00%	100,00%
30702	COT	Oreamuno	86,15%	68,18%	95,45%	100,00%	94,12%
30703	POTRERO CERRADO	Oreamuno	100,00%	75,00%	75,00%	100,00%	100,00%
30704	CIPRESES	Oreamuno	85,93%	60,00%	100,00%	85,71%	100,00%
30705	SANTA ROSA	Oreamuno	NR	NR	NR	NR	NR
30801	EL TEJAR	El Guarco	87,49%	39,62%	100,00%	92,81%	90,14%
30802	SAN ISIDRO	El Guarco	79,54%	66,67%	100,00%	100,00%	94,23%
30803	TOBOSI	El Guarco	85,72%	60,00%	100,00%	100,00%	100,00%
30804	PATIO DE AGUA	El Guarco	NR	NR	NR	NR	NR
40101	HEREDIA	Heredia	89,14%	89,50%	95,89%	94,41%	92,61%
40102	MERCEDES	Heredia	85,98%	93,49%	96,23%	92,58%	94,90%
40103	SAN FRANCISCO	Heredia	84,69%	84,78%	91,85%	93,75%	93,22%
40104	ULLOA	Heredia	83,05%	94,19%	94,19%	100,00%	93,68%
40105	VARABLANCA	Heredia	100,00%	100,00%	100,00%	100,00%	100,00%
40201	BARVA	Barva	82,63%	88,89%	100,00%	100,00%	75,00%
40202	SAN PEDRO	Barva	82,57%	70,00%	100,00%	100,00%	100,00%
40203	SAN PABLO	Barva	87,08%	93,33%	100,00%	100,00%	100,00%
40204	SAN ROQUE	Barva	89,29%	88,24%	94,12%	94,59%	100,00%
40205	SANTA LUCÍA	Barva	88,81%	73,33%	96,67%	100,00%	100,00%
40206	SAN JOSÉ DE LA MONTAÑA	Barva	NR	100,00%	100,00%	100,00%	100,00%
40301	SANTO DOMINGO	Santo Domingo	62,63%	25,00%	93,75%	100,00%	83,33%
40302	SAN VICENTE	Santo Domingo	85,78%	40,00%	100,00%	100,00%	100,00%
40303	SAN MIGUEL	Santo Domingo	73,41%	81,25%	93,75%	90,00%	92,86%
40304	PARACITO	Santo Domingo	83,58%	NR	NR	100,00%	NR

Código	Nombre del Distrito	Nombre del Cantón	Área de cobertura (Artículo 41) (%)	Porcentaje llamadas no exitosas (Artículo 35) (%)	Porcentaje llamadas interrumpidas (Artículo 40) (%)	Calidad de voz (Artículo 36) (%)	Tiempo de establecimiento de llamada (Artículo 37) (%)
40305	SANTO TOMÁS	Santo Domingo	71,49%	70,00%	100,00%	73,33%	80,00%
40306	SANTA ROSA	Santo Domingo	73,95%	78,57%	92,86%	81,82%	84,62%
40307	TURES	Santo Domingo	NR	50,00%	100,00%	75,00%	100,00%
40308	PARÁ	Santo Domingo	NR	75,00%	100,00%	100,00%	100,00%
40401	SANTA BÁRBARA	Santa Bárbara	100,00%	100,00%	94,12%	100,00%	100,00%
40402	SAN PEDRO	Santa Bárbara	79,97%	100,00%	75,00%	80,95%	88,89%
40403	SAN JUAN	Santa Bárbara	100,00%	66,67%	88,89%	100,00%	85,71%
40404	JESÚS	Santa Bárbara	87,60%	100,00%	71,43%	100,00%	85,71%
40405	SANTO DOMINGO	Santa Bárbara	100,00%	25,00%	100,00%	100,00%	0,00%
40406	PURABÁ	Santa Bárbara	19,69%	NR	NR	NR	0,00%
40501	SAN RAFAEL	San Rafael	81,55%	77,78%	100,00%	92,86%	100,00%
40502	SAN JOSECITO	San Rafael	87,61%	92,00%	88,00%	100,00%	88,00%
40503	SANTIAGO	San Rafael	100,00%	91,30%	95,65%	100,00%	88,00%
40504	ÁNGELES	San Rafael	86,18%	89,29%	96,43%	100,00%	89,29%
40505	CONCEPCIÓN	San Rafael	84,02%	83,33%	100,00%	83,33%	83,33%
40601	SAN ISIDRO	San Isidro	0,00%	NR	NR	100,00%	NR
40602	SAN JOSÉ	San Isidro	NR	100,00%	100,00%	NR	100,00%
40603	CONCEPCIÓN	San Isidro	100,00%	100,00%	100,00%	NR	0,00%
40604	SAN FRANCISCO	San Isidro	100,00%	66,67%	66,67%	100,00%	50,00%
40701	SAN ANTONIO	Belén	85,17%	93,44%	100,00%	100,00%	92,31%
40702	LA RIBERA	Belén	89,27%	89,81%	93,52%	100,00%	92,73%
40703	LA ASUNCIÓN	Belén	81,40%	90,00%	95,00%	84,21%	87,50%
40801	SAN JOAQUÍN	Flores	83,28%	87,50%	93,75%	100,00%	93,02%
40802	BARRANTES	Flores	75,23%	87,50%	93,75%	88,89%	100,00%
40803	LLORENTE	Flores	87,18%	92,31%	92,31%	94,53%	94,92%
40901	SAN PABLO	San Pablo	83,36%	86,36%	97,73%	91,30%	88,89%

Código	Nombre del Distrito	Nombre del Cantón	Área de cobertura (Artículo 41) (%)	Porcentaje llamadas no exitosas (Artículo 35) (%)	Porcentaje llamadas interrumpidas (Artículo 40) (%)	Calidad de voz (Artículo 36) (%)	Tiempo de establecimiento de llamada (Artículo 37) (%)
40902	RINCÓN DE SABANILLA	San Pablo	100,00%	100,00%	90,91%	94,34%	100,00%
41001	PUERTO VIEJO	Sarapiquí	100,00%	100,00%	100,00%	100,00%	91,30%
41002	LA VIRGEN	Sarapiquí	83,83%	87,50%	100,00%	100,00%	75,00%
41003	LAS HORQUETAS	Sarapiquí	82,76%	100,00%	96,30%	100,00%	89,66%
41004	LLANURAS DEL GASPAR	Sarapiquí	NR	NR	NR	NR	NR
41005	CUREÑA	Sarapiquí	NR	NR	NR	NR	NR
50101	LIBERIA	Liberia	89,38%	100,00%	100,00%	100,00%	100,00%
50102	CAÑAS DULCES	Liberia	75,49%	100,00%	100,00%	100,00%	100,00%
50103	MAYORGA	Liberia	86,28%	100,00%	100,00%	100,00%	100,00%
50104	NACASCOLO	Liberia	100,00%	100,00%	94,44%	100,00%	89,47%
50105	CURUBANDÉ	Liberia	100,00%	100,00%	100,00%	88,24%	93,33%
50201	NICOYA	Nicoya	100,00%	82,09%	100,00%	100,00%	93,59%
50202	MANSIÓN	Nicoya	84,19%	100,00%	92,31%	100,00%	100,00%
50203	SAN ANTONIO	Nicoya	NR	NR	NR	0,00%	NR
50204	QUEBRADA HONDA	Nicoya	80,83%	0,00%	100,00%	0,00%	NR
50205	SÁMARA	Nicoya	82,69%	100,00%	100,00%	100,00%	100,00%
50206	NOSARA	Nicoya	16,67%	NR	NR	NR	NR
50207	BELÉN DE NOSARITA	Nicoya	80,36%	100,00%	100,00%	50,00%	100,00%
50301	SANTA CRUZ	Santa Cruz	100,00%	93,27%	97,98%	100,00%	93,94%
50302	BOLSÓN	Santa Cruz	84,01%	100,00%	100,00%	100,00%	100,00%
50303	VEINTISIETE DE ABRIL	Santa Cruz	85,55%	100,00%	100,00%	100,00%	90,48%
50304	TEMPATE	Santa Cruz	88,88%	100,00%	96,00%	100,00%	100,00%
50305	CARTAGENA	Santa Cruz	76,52%	100,00%	100,00%	100,00%	100,00%
50306	CUAJINIQUIL	Santa Cruz	89,06%	100,00%	100,00%	NR	100,00%
50307	DIRIÁ	Santa Cruz	83,68%	100,00%	100,00%	100,00%	100,00%
50308	CABO VELAS	Santa Cruz	81,81%	90,00%	90,00%	72,73%	100,00%

Código	Nombre del Distrito	Nombre del Cantón	Área de cobertura (Artículo 41) (%)	Porcentaje llamadas no exitosas (Artículo 35) (%)	Porcentaje llamadas interrumpidas (Artículo 40) (%)	Calidad de voz (Artículo 36) (%)	Tiempo de establecimiento de llamada (Artículo 37) (%)
50309	TAMARINDO	Santa Cruz	86,39%	96,30%	100,00%	93,48%	91,53%
50401	BAGACES	Bagaces	100,00%	100,00%	100,00%	85,71%	94,74%
50402	LA FORTUNA	Bagaces	86,89%	NR	NR	100,00%	NR
50403	MOGOTE	Bagaces	100,00%	NR	NR	100,00%	NR
50404	RÍO NARANJO	Bagaces	83,43%	NR	NR	NR	NR
50501	FILADELFIA	Carrillo	80,71%	100,00%	100,00%	100,00%	100,00%
50502	PALMIRA	Carrillo	100,00%	100,00%	97,67%	100,00%	100,00%
50503	SARDINAL	Carrillo	86,16%	100,00%	94,55%	100,00%	100,00%
50504	BELÉN	Carrillo	72,90%	100,00%	100,00%	100,00%	100,00%
50601	CAÑAS	Cañas	100,00%	100,00%	100,00%	94,44%	77,78%
50602	PALMIRA	Cañas	100,00%	NR	NR	100,00%	NR
50603	SAN MIGUEL	Cañas	85,30%	100,00%	100,00%	100,00%	100,00%
50604	BEBEDERO	Cañas	NR	NR	NR	NR	NR
50605	POROZAL	Cañas	80,75%	100,00%	50,00%	0,00%	100,00%
50701	LAS JUNTAS	Abangares	100,00%	100,00%	97,37%	100,00%	100,00%
50702	SIERRA	Abangares	NR	NR	NR	NR	NR
50703	SAN JUAN	Abangares	80,96%	100,00%	100,00%	100,00%	100,00%
50704	COLORADO	Abangares	100,00%	100,00%	100,00%	83,33%	100,00%
50801	TILARAN	Tilarán	100,00%	NR	NR	100,00%	92,86%
50802	QUEBRADA GRANDE	Tilarán	NR	NR	NR	NR	NR
50803	TRONADORA	Tilarán	100,00%	NR	NR	NR	NR
50804	SANTA ROSA	Tilarán	36,32%	NR	NR	100,00%	NR
50805	LÍBANO	Tilarán	NR	NR	NR	NR	NR
50806	TIERRAS MORENAS	Tilarán	79,94%	NR	NR	NR	NR
50807	ARENAL	Tilarán	100,00%	NR	NR	NR	NR
50901	CARMONA	Nandayure	84,82%	100,00%	100,00%	0,00%	93,33%

Código	Nombre del Distrito	Nombre del Cantón	Área de cobertura (Artículo 41) (%)	Porcentaje llamadas no exitosas (Artículo 35) (%)	Porcentaje llamadas interrumpidas (Artículo 40) (%)	Calidad de voz (Artículo 36) (%)	Tiempo de establecimiento de llamada (Artículo 37) (%)
50902	SANTA RITA	Nandayure	100,00%	NR	NR	75,00%	100,00%
50903	ZAPOTAL	Nandayure	NR	NR	NR	NR	NR
50904	SAN PABLO	Nandayure	100,00%	100,00%	100,00%	NR	100,00%
50905	PORVENIR	Nandayure	NR	NR	NR	NR	NR
50906	BEJUCO	Nandayure	78,23%	100,00%	100,00%	100,00%	100,00%
51001	LA CRUZ	La Cruz	100,00%	100,00%	96,51%	NR	100,00%
51002	SANTA CECILIA	La Cruz	100,00%	75,00%	100,00%	NR	100,00%
51003	LA GARITA	La Cruz	NR	NR	NR	NR	NR
51004	SANTA ELENA	La Cruz	NR	NR	NR	NR	NR
51101	HOJANCHA	Hojancha	71,15%	100,00%	100,00%	100,00%	83,33%
51102	MONTE ROMO	Hojancha	NR	NR	NR	NR	NR
51103	PUERTO CARRILLO	Hojancha	0,00%	NR	NR	0,00%	0,00%
51104	HUACAS	Hojancha	NR	NR	NR	NR	NR
60101	PUNTARENAS	Puntarenas	100,00%	100,00%	100,00%	100,00%	100,00%
60102	PITAHAYA	Puntarenas	100,00%	100,00%	100,00%	100,00%	100,00%
60103	CHOMES	Puntarenas	85,62%	100,00%	100,00%	92,31%	100,00%
60104	LEPANTO	Puntarenas	84,34%	100,00%	100,00%	87,50%	100,00%
60105	PAQUERA	Puntarenas	85,76%	100,00%	100,00%	100,00%	100,00%
60106	MANZANILLO	Puntarenas	84,79%	100,00%	100,00%	100,00%	88,89%
60107	GUACIMAL	Puntarenas	NR	NR	NR	NR	NR
60108	BARRANCA	Puntarenas	83,83%	100,00%	91,67%	88,89%	100,00%
60109	MONTE VERDE	Puntarenas	100,00%	100,00%	97,87%	100,00%	100,00%
60110	ISLA DEL COCO	Puntarenas	NR	NR	NR	NR	NR
60111	CÓBANO	Puntarenas	100,00%	NR	NR	73,33%	100,00%
60112	CHACARITA	Puntarenas	60,85%	100,00%	100,00%	100,00%	91,67%
60113	CHIRA	Puntarenas	NR	NR	NR	NR	NR

Código	Nombre del Distrito	Nombre del Cantón	Área de cobertura (Artículo 41) (%)	Porcentaje llamadas no exitosas (Artículo 35) (%)	Porcentaje llamadas interrumpidas (Artículo 40) (%)	Calidad de voz (Artículo 36) (%)	Tiempo de establecimiento de llamada (Artículo 37) (%)
60114	ACAPULCO	Puntarenas	100,00%	100,00%	100,00%	100,00%	100,00%
60115	EL ROBLE	Puntarenas	84,09%	93,06%	100,00%	88,51%	88,57%
60116	ARANCIBIA	Puntarenas	NR	NR	NR	NR	NR
60201	ESPÍRITU SANTO	Esparza	100,00%	50,00%	100,00%	60,00%	100,00%
60202	SAN JUAN GRANDE	Esparza	NR	NR	NR	NR	NR
60203	MACACONA	Esparza	87,52%	100,00%	100,00%	100,00%	100,00%
60204	SAN RAFAEL	Esparza	33,33%	NR	NR	100,00%	NR
60205	SAN JERÓNIMO	Esparza	NR	NR	NR	NR	NR
60206	CALDERA	Esparza	87,54%	100,00%	86,67%	88,24%	100,00%
60301	BUENOS AIRES	Buenos Aires	100,00%	91,23%	96,49%	85,45%	89,06%
60302	VOLCÁN	Buenos Aires	87,89%	100,00%	100,00%	66,67%	88,89%
60303	POTRERO GRANDE	Buenos Aires	85,36%	100,00%	93,75%	91,67%	77,78%
60304	BORUCA	Buenos Aires	NR	NR	NR	NR	NR
60305	PILAS	Buenos Aires	NR	NR	NR	NR	NR
60306	COLINAS	Buenos Aires	NR	NR	NR	NR	NR
60307	CHÁNGUENA	Buenos Aires	NR	NR	NR	NR	NR
60308	BIOLLEY	Buenos Aires	NR	NR	NR	NR	NR
60309	BRUNKA	Buenos Aires	81,24%	100,00%	100,00%	100,00%	100,00%
60401	MIRAMAR	Montes de Oro	100,00%	100,00%	97,06%	100,00%	100,00%
60402	LA UNIÓN	Montes de Oro	NR	NR	NR	NR	NR
60403	SAN ISIDRO	Montes de Oro	84,56%	100,00%	100,00%	100,00%	86,67%
60501	PUERTO CORTÉS	Osa	100,00%	83,33%	100,00%	100,00%	100,00%
60502	PALMAR	Osa	100,00%	100,00%	100,00%	88,24%	84,21%
60503	SIERPE	Osa	100,00%	100,00%	100,00%	100,00%	75,00%
60504	BAHÍA BALLENA	Osa	100,00%	85,42%	95,83%	100,00%	86,36%
60505	PIEDRAS BLANCAS	Osa	71,93%	80,00%	86,67%	83,33%	75,00%

Código	Nombre del Distrito	Nombre del Cantón	Área de cobertura (Artículo 41) (%)	Porcentaje llamadas no exitosas (Artículo 35) (%)	Porcentaje llamadas interrumpidas (Artículo 40) (%)	Calidad de voz (Artículo 36) (%)	Tiempo de establecimiento de llamada (Artículo 37) (%)
60506	BAHÍA DRAKE	Osa	NR	NR	NR	NR	NR
60601	QUEPOS	Quepos	100,00%	100,00%	100,00%	100,00%	100,00%
60602	SAVEGRE	Quepos	83,07%	83,33%	91,67%	100,00%	100,00%
60603	NARANJITO	Quepos	100,00%	100,00%	100,00%	100,00%	100,00%
60701	GOLFITO	Golfito	100,00%	100,00%	100,00%	83,33%	100,00%
60702	PUERTO JIMÉNEZ	Golfito	85,14%	100,00%	100,00%	92,86%	83,33%
60703	GUAYCARÁ	Golfito	100,00%	94,12%	97,06%	92,11%	94,87%
60704	PAVÓN	Golfito	NR	NR	NR	NR	NR
60801	SAN VITO	Coto Brus	100,00%	100,00%	94,74%	93,55%	100,00%
60802	SABALITO	Coto Brus	NR	NR	NR	NR	NR
60803	AGUABUENA	Coto Brus	NR	NR	NR	NR	NR
60804	LIMONCITO	Coto Brus	100,00%	0,00%	100,00%	NR	NR
60805	PITTIER	Coto Brus	NR	NR	NR	NR	NR
60806	GUTIÉRREZ BRAUN	Coto Brus	NR	NR	NR	NR	NR
60901	PARRITA	Parrita	100,00%	100,00%	100,00%	100,00%	100,00%
61001	CORREDOR	Corredores	100,00%	66,67%	97,78%	100,00%	87,23%
61002	LA CUESTA	Corredores	NR	NR	NR	NR	NR
61003	CANOAS	Corredores	100,00%	100,00%	100,00%	94,44%	100,00%
61004	LAUREL	Corredores	NR	NR	NR	NR	NR
61101	JACÓ	Garabito	88,31%	93,18%	100,00%	100,00%	100,00%
61102	TÁRCOLES	Garabito	78,48%	100,00%	100,00%	100,00%	87,50%
70101	LIMÓN	Limón	100,00%	90,74%	96,30%	91,94%	82,14%
70102	VALLE LA ESTRELLA	Limón	77,44%	90,91%	100,00%	88,89%	91,67%
70103	RÍO BLANCO	Limón	100,00%	95,24%	100,00%	100,00%	82,61%
70104	MATAMA	Limón	58,26%	100,00%	100,00%	100,00%	82,14%
70201	GUÁPILES	Pococí	100,00%	95,65%	100,00%	100,00%	90,54%

Código	Nombre del Distrito	Nombre del Cantón	Área de cobertura (Artículo 41) (%)	Porcentaje llamadas no exitosas (Artículo 35) (%)	Porcentaje llamadas interrumpidas (Artículo 40) (%)	Calidad de voz (Artículo 36) (%)	Tiempo de establecimiento de llamada (Artículo 37) (%)
70202	JIMÉNEZ	Pococí	79,24%	100,00%	100,00%	88,89%	93,10%
70203	RITA	Pococí	100,00%	100,00%	100,00%	100,00%	100,00%
70204	ROXANA	Pococí	100,00%	87,50%	100,00%	87,50%	87,50%
70205	CARIARI	Pococí	87,02%	100,00%	100,00%	NR	77,78%
70206	COLORADO	Pococí	NR	NR	NR	NR	NR
70207	LA COLONIA	Pococí	44,05%	100,00%	100,00%	85,71%	100,00%
70301	SIQUIRRES	Siquirres	85,21%	95,52%	100,00%	100,00%	86,49%
70302	PACUARITO	Siquirres	46,43%	100,00%	0,00%	100,00%	100,00%
70303	FLORIDA	Siquirres	NR	NR	NR	NR	NR
70304	GERMANIA	Siquirres	74,25%	100,00%	100,00%	100,00%	55,56%
70305	EL CAIRO	Siquirres	88,49%	100,00%	100,00%	100,00%	94,12%
70306	LA ALEGRÍA	Siquirres	100,00%	NR	NR	NR	NR
70401	BRATSI	Talamanca	100,00%	95,24%	100,00%	88,24%	100,00%
70402	SIXAOLA	Talamanca	81,04%	95,24%	97,62%	88,89%	88,64%
70403	CAHUITA	Talamanca	81,66%	100,00%	100,00%	100,00%	87,84%
70404	TELIRE	Talamanca	NR	NR	NR	NR	NR
70501	MATINA	Matina	88,88%	85,71%	100,00%	86,67%	100,00%
70502	BATÁN	Matina	66,41%	100,00%	100,00%	100,00%	72,73%
70503	CARRANDI	Matina	100,00%	100,00%	100,00%	100,00%	75,00%
70601	GUÁCIMO	Guácimo	82,21%	100,00%	100,00%	85,71%	75,86%
70602	MERCEDES	Guácimo	100,00%	100,00%	100,00%	100,00%	87,50%
70603	POCORA	Guácimo	67,53%	100,00%	100,00%	100,00%	100,00%
70604	RÍO JIMÉNEZ	Guácimo	83,21%	100,00%	100,00%	NR	100,00%
70605	DUACARÍ	Guácimo	NR	NR	NR	NR	NR

Tabla 30. Porcentajes cumplimiento para los indicadores de calidad de área de cobertura, llamadas no exitosas, llamadas interrumpidas, tiempo de establecimiento de llamada, calidad de voz, retardo local y desempeño promedio respecto a la velocidad de descarga y envío contratada, velocidad de descarga y envío promedio, por distritos para la red 3G de TLF[46]

Código	Nombre del Distrito	Nombre del Cantón	Área de cobertura (Artículo 41) (%)	Porcentaje llamadas no exitosas (Artículo 35) (%)	Porcentaje llamadas interrumpidas (Artículo 40) (%)	Calidad de voz (Artículo 36) (%)	Tiempo de establecimiento de llamada (Artículo 37) (%)	Retardo Local (Artículo 44) (%)	Relación velocidad de descarga medida respecto aprovisionada (Artículo 46) (%)	Relación velocidad de envío medida respecto aprovisionada (Artículo 46) (%)
10101	EL CARMEN	San José	100,00%	100,00%	71,76%	89,67%	92,31%	89,37%	100,00%	100,00%
10102	MERCED	San José	100,00%	100,00%	84,19%	100,00%	94,42%	89,25%	100,00%	100,00%
10103	HOSPITAL	San José	100,00%	100,00%	76,49%	92,72%	91,04%	87,15%	100,00%	100,00%
10104	CATEDRAL	San José	100,00%	100,00%	63,80%	94,58%	92,50%	90,30%	100,00%	100,00%
10105	ZAPOTE	San José	100,00%	100,00%	72,06%	100,00%	91,13%	88,61%	100,00%	100,00%
10106	SAN FRANCISCO DE DOS RÍOS	San José	100,00%	100,00%	80,80%	92,07%	100,00%	88,88%	100,00%	47,46%
10107	URUCA	San José	100,00%	100,00%	85,21%	100,00%	89,35%	89,34%	100,00%	100,00%
10108	MATA REDONDA	San José	100,00%	100,00%	81,18%	92,21%	91,18%	89,53%	100,00%	100,00%
10109	PAVAS	San José	100,00%	100,00%	83,80%	89,86%	90,50%	85,55%	100,00%	100,00%
10110	HATILLO	San José	100,00%	100,00%	76,92%	93,43%	92,95%	81,97%	100,00%	100,00%
10111	SAN SEBASTIÁN	San José	100,00%	100,00%	79,65%	91,20%	91,28%	87,78%	100,00%	100,00%
10201	ESCAZÚ	Escazú	100,00%	100,00%	97,53%	93,50%	89,37%	91,58%	100,00%	100,00%
10202	SAN ANTONIO	Escazú	100,00%	100,00%	91,23%	69,54%	86,73%	73,03%	42,19%	48,39%
10203	SAN RAFAEL	Escazú	100,00%	100,00%	92,75%	93,71%	93,01%	89,92%	100,00%	100,00%
10301	DESAMPARADOS	Desamparados	100,00%	100,00%	83,04%	92,03%	100,00%	91,13%	100,00%	100,00%
10302	SAN MIGUEL	Desamparados	100,00%	100,00%	75,00%	100,00%	87,50%	85,10%	48,00%	25,00%
10303	SAN JUAN DE DIOS	Desamparados	100,00%	100,00%	83,33%	100,00%	88,89%	87,18%	100,00%	100,00%
10304	SAN RAFAEL ARRIBA	Desamparados	100,00%	100,00%	87,18%	81,03%	100,00%	94,75%	100,00%	100,00%
10305	SAN ANTONIO	Desamparados	100,00%	100,00%	87,50%	100,00%	100,00%	91,03%	100,00%	100,00%

[46] **(*) Nota: NR significa que no se registran datos del indicador en cuestión para el distrito o ruta correspondiente.**

Código	Nombre del Distrito	Nombre del Cantón	Área de cobertura (Artículo 41) (%)	Porcentaje llamadas no exitosas (Artículo 35) (%)	Porcentaje llamadas interrumpidas (Artículo 40) (%)	Calidad de voz (Artículo 36) (%)	Tiempo de establecimiento de llamada (Artículo 37) (%)	Retardo Local (Artículo 44) (%)	Relación velocidad de descarga medida respecto aprovisionada (Artículo 46) (%)	Relación velocidad de envío medida respecto aprovisionada (Artículo 46) (%)
10306	FRAILES	Desamparados	100,00%	100,00%	100,00%	0,00%	100,00%	93,82%	NR	NR
10307	PATARRÁ	Desamparados	100,00%	100,00%	100,00%	100,00%	100,00%	86,79%	100,00%	100,00%
10308	SAN CRISTOBAL	Desamparados	100,00%	100,00%	88,89%	84,62%	100,00%	91,06%	0,00%	100,00%
10309	ROSARIO	Desamparados	100,00%	100,00%	100,00%	100,00%	100,00%	100,00%	NR	100,00%
10310	DAMAS	Desamparados	100,00%	100,00%	80,00%	100,00%	100,00%	94,40%	100,00%	100,00%
10311	SAN RAFAEL ABAJO	Desamparados	100,00%	100,00%	83,78%	67,68%	90,54%	86,95%	46,77%	100,00%
10312	GRAVILIAS	Desamparados	100,00%	100,00%	71,43%	94,29%	100,00%	90,93%	100,00%	100,00%
10313	LOS GUIDO	Desamparados	100,00%	100,00%	50,00%	100,00%	100,00%	80,51%	100,00%	0,00%
10401	SANTIAGO	Puriscal	100,00%	100,00%	92,98%	94,12%	100,00%	89,51%	100,00%	100,00%
10402	MERCEDES SUR	Puriscal	100,00%	66,67%	100,00%	100,00%	100,00%	81,14%	NR	100,00%
10403	BARBACOAS	Puriscal	87,95%	100,00%	75,00%	100,00%	100,00%	100,00%	NR	NR
10404	GRIFO ALTO	Puriscal	87,29%	66,67%	100,00%	100,00%	100,00%	100,00%	NR	100,00%
10405	SAN RAFAEL	Puriscal	83,73%	100,00%	0,00%	100,00%	100,00%	NR	NR	NR
10406	CANDELARITA	Puriscal	100,00%	100,00%	100,00%	100,00%	100,00%	NR	NR	NR
10407	DESAMPARADITOS	Puriscal	83,33%	NR	NR	NR	NR	NR	NR	NR
10408	SAN ANTONIO	Puriscal	100,00%	100,00%	88,89%	100,00%	100,00%	88,80%	19,51%	100,00%
10409	CHIRES	Puriscal	100,00%	NR	NR	100,00%	NR	NR	NR	NR
10501	SAN MARCOS	Tarrazú	100,00%	100,00%	100,00%	94,44%	100,00%	100,00%	100,00%	100,00%
10502	SAN LORENZO	Tarrazú	100,00%	100,00%	100,00%	100,00%	100,00%	NR	25,00%	NR
10503	SAN CARLOS	Tarrazú	100,00%	100,00%	100,00%	100,00%	0,00%	NR	NR	NR
10601	ASERRÍ	Aserrí	100,00%	100,00%	84,85%	100,00%	93,94%	92,12%	100,00%	100,00%
10602	TARBACA	Aserrí	100,00%	100,00%	91,67%	89,47%	100,00%	94,74%	100,00%	100,00%
10603	VUELTA DE JORCO	Aserrí	100,00%	100,00%	100,00%	100,00%	100,00%	88,00%	100,00%	NR
10604	SAN GABRIEL	Aserrí	100,00%	100,00%	100,00%	83,33%	100,00%	72,46%	NR	100,00%

Código	Nombre del Distrito	Nombre del Cantón	Área de cobertura (Artículo 41) (%)	Porcentaje llamadas no exitosas (Artículo 35) (%)	Porcentaje llamadas interrumpidas (Artículo 40) (%)	Calidad de voz (Artículo 36) (%)	Tiempo de establecimiento de llamada (Artículo 37) (%)	Retardo Local (Artículo 44) (%)	Relación velocidad de descarga medida respecto aprovisionada (Artículo 46) (%)	Relación velocidad de envío medida respecto aprovisionada (Artículo 46) (%)
10605	LEGUA	Aserrí	NR	NR	NR	NR	NR	NR	NR	NR
10606	MONTERREY	Aserrí	NR	NR	NR	NR	NR	NR	NR	NR
10607	SALITRILLOS	Aserrí	100,00%	88,89%	88,89%	66,67%	87,50%	85,09%	100,00%	42,86%
10701	COLÓN	Mora	100,00%	100,00%	100,00%	100,00%	94,59%	87,34%	100,00%	100,00%
10702	GUAYABO	Mora	100,00%	100,00%	100,00%	75,00%	100,00%	87,50%	100,00%	25,00%
10703	TABARCIA	Mora	100,00%	100,00%	100,00%	0,00%	100,00%	100,00%	0,00%	100,00%
10704	PIEDRAS NEGRAS	Mora		NR	NR	NR	NR	NR	NR	NR
10705	PICAGRES	Mora		NR	NR	NR	NR	NR	NR	NR
10706	JARIS	Mora	100,00%	100,00%	100,00%	NR	100,00%	NR	NR	NR
10707	QUITIRRISI	Mora	86,17%	50,00%	50,00%	100,00%	100,00%	NR	NR	NR
10801	GUADALUPE	Goicoechea	100,00%	100,00%	80,95%	92,90%	92,52%	87,30%	100,00%	100,00%
10802	SAN FRANCISCO	Goicoechea	100,00%	100,00%	83,33%	100,00%	100,00%	89,24%	100,00%	38,00%
10803	CALLE BLANCOS	Goicoechea	100,00%	100,00%	90,14%	100,00%	100,00%	86,78%	100,00%	100,00%
10804	MATA DE PLÁTANO	Goicoechea	100,00%	100,00%	78,57%	94,44%	78,57%	90,35%	100,00%	100,00%
10805	IPÍS	Goicoechea	100,00%	100,00%	80,95%	100,00%	90,48%	88,16%	100,00%	100,00%
10806	RANCHO REDONDO	Goicoechea	100,00%	100,00%	100,00%	100,00%	100,00%	94,35%	25,00%	100,00%
10807	PURRAL	Goicoechea	100,00%	100,00%	100,00%	89,47%	92,31%	89,48%	100,00%	100,00%
10901	SANTA ANA	Santa Ana	100,00%	100,00%	97,83%	89,72%	93,82%	89,21%	100,00%	100,00%
10902	SALITRAL	Santa Ana	100,00%	100,00%	100,00%	100,00%	71,43%	93,28%	100,00%	100,00%
10903	POZOS	Santa Ana	100,00%	100,00%	90,00%	92,94%	92,34%	90,04%	100,00%	100,00%
10904	URUCA	Santa Ana	100,00%	100,00%	97,05%	100,00%	91,95%	94,15%	100,00%	100,00%
10905	PIEDADES	Santa Ana	100,00%	100,00%	95,07%	100,00%	93,57%	66,20%	100,00%	100,00%
10906	BRASIL	Santa Ana	100,00%	100,00%	91,67%	93,94%	87,50%	89,00%	100,00%	100,00%
11001	ALAJUELITA	Alajuelita	100,00%	100,00%	58,82%	88,57%	82,35%	88,10%	46,81%	100,00%

Código	Nombre del Distrito	Nombre del Cantón	Área de cobertura (Artículo 41) (%)	Porcentaje llamadas no exitosas (Artículo 35) (%)	Porcentaje llamadas interrumpidas (Artículo 40) (%)	Calidad de voz (Artículo 36) (%)	Tiempo de establecimiento de llamada (Artículo 37) (%)	Retardo Local (Artículo 44) (%)	Relación velocidad de descarga medida respecto aprovisionada (Artículo 46) (%)	Relación velocidad de envío medida respecto aprovisionada (Artículo 46) (%)
11002	SAN JOSECITO	Alajuelita	100,00%	100,00%	60,00%	100,00%	90,00%	85,47%	100,00%	100,00%
11003	SAN ANTONIO	Alajuelita	100,00%	100,00%	66,67%	75,00%	100,00%	100,00%	0,00%	NR
11004	CONCEPCIÓN	Alajuelita	100,00%	100,00%	60,00%	90,48%	100,00%	84,64%	100,00%	100,00%
11005	SAN FELIPE	Alajuelita	100,00%	100,00%	71,74%	100,00%	100,00%	92,00%	100,00%	100,00%
11101	SAN ISIDRO	Vázquez de Coronado	100,00%	100,00%	87,80%	100,00%	92,50%	88,38%	100,00%	100,00%
11102	SAN RAFAEL	Vázquez de Coronado	100,00%	100,00%	75,00%	100,00%	75,00%	100,00%	100,00%	100,00%
11103	DULCE NOMBRE DE JESÚS	Vázquez de Coronado	100,00%	100,00%	93,75%	100,00%	100,00%	62,62%	100,00%	100,00%
11104	PATALILLO	Vázquez de Coronado	100,00%	100,00%	79,17%	100,00%	100,00%	89,29%	100,00%	100,00%
11105	CASCAJAL	Vázquez de Coronado	100,00%	100,00%	100,00%	100,00%	100,00%	75,65%	0,00%	100,00%
11201	SAN IGNACIO	Acosta	100,00%	100,00%	100,00%	100,00%	71,43%	94,48%	0,00%	100,00%
11202	GUAITIL	Acosta	NR	NR	NR	NR	NR	NR	NR	NR
11203	PALMICHAL	Acosta	100,00%	100,00%	100,00%	100,00%	100,00%	74,50%	100,00%	100,00%
11204	CANGREJAL	Acosta	NR	NR	NR	NR	NR	NR	NR	NR
11205	SABANILLAS	Acosta	100,00%	NR	NR	100,00%	NR	NR	100,00%	100,00%
11301	SAN JUAN	Tibás	100,00%	100,00%	83,12%	100,00%	93,42%	88,44%	100,00%	100,00%
11302	CINCO ESQUINAS	Tibás	100,00%	100,00%	85,71%	100,00%	100,00%	90,92%	100,00%	48,39%
11303	ANSELMO LLORENTE	Tibás	100,00%	100,00%	87,50%	100,00%	79,17%	88,78%	100,00%	100,00%
11304	LEÓN XIII	Tibás	100,00%	100,00%	80,00%	83,33%	80,00%	84,79%	20,00%	100,00%
11305	COLIMA	Tibás	100,00%	100,00%	71,43%	100,00%	100,00%	84,18%	100,00%	100,00%
11401	SAN VICENTE	Moravia	100,00%	100,00%	67,62%	91,00%	89,52%	87,32%	100,00%	100,00%
11402	SAN JERÓNIMO	Moravia	100,00%	100,00%	85,71%	81,82%	85,71%	84,07%	16,67%	100,00%
11403	LA TRINIDAD	Moravia	100,00%	100,00%	85,71%	100,00%	85,71%	80,92%	100,00%	100,00%
11501	SAN PEDRO	Montes de Oca	100,00%	100,00%	67,73%	100,00%	87,54%	89,18%	100,00%	100,00%
11502	SABANILLA	Montes de Oca	100,00%	100,00%	47,37%	86,21%	89,47%	78,05%	100,00%	100,00%

Código	Nombre del Distrito	Nombre del Cantón	Área de cobertura (Artículo 41) (%)	Porcentaje llamadas no exitosas (Artículo 35) (%)	Porcentaje llamadas interrumpidas (Artículo 40) (%)	Calidad de voz (Artículo 36) (%)	Tiempo de establecimiento de llamada (Artículo 37) (%)	Retardo Local (Artículo 44) (%)	Relación velocidad de descarga medida respecto aprovisionada (Artículo 46) (%)	Relación velocidad de envío medida respecto aprovisionada (Artículo 46) (%)
11503	MERCEDES	Montes de Oca	100,00%	100,00%	82,26%	89,61%	85,48%	90,20%	100,00%	100,00%
11504	SAN RAFAEL	Montes de Oca	100,00%	100,00%	86,67%	93,75%	86,67%	79,44%	28,57%	100,00%
11601	SAN PABLO	Turrubares	100,00%	100,00%	100,00%	100,00%	100,00%	100,00%	0,00%	100,00%
11602	SAN PEDRO	Turrubares	100,00%	NR	NR	100,00%	NR	79,80%	100,00%	NR
11603	SAN JUAN DE MATA	Turrubares	81,31%	100,00%	100,00%	100,00%	100,00%	94,34%	100,00%	0,00%
11604	SAN LUIS	Turrubares		NR	NR	NR	NR	NR	NR	NR
11605	CARARA	Turrubares	NR	NR	NR	NR	NR	NR	NR	NR
11701	SANTA MARÍA	Dota	100,00%	100,00%	85,71%	100,00%	100,00%	94,77%	100,00%	100,00%
11702	JARDÍN	Dota	100,00%	100,00%	100,00%	100,00%	71,43%	92,25%	100,00%	100,00%
11703	COPEY	Dota	100,00%	100,00%	100,00%	100,00%	87,50%	91,78%	100,00%	100,00%
11801	CURRIDABAT	Curridabat	100,00%	100,00%	73,60%	94,22%	94,92%	89,23%	100,00%	100,00%
11802	GRANADILLA	Curridabat	100,00%	100,00%	92,31%	91,67%	84,62%	79,59%	47,37%	100,00%
11803	SÁNCHEZ	Curridabat	100,00%	100,00%	76,47%	90,24%	72,73%	87,78%	100,00%	100,00%
11804	TIRRASES	Curridabat	100,00%	100,00%	100,00%	84,21%	100,00%	48,94%	100,00%	NR
11901	SAN ISIDRO DE EL GENERAL	Pérez Zeledón	100,00%	100,00%	100,00%	100,00%	100,00%	94,27%	100,00%	100,00%
11902	EL GENERAL	Pérez Zeledón	100,00%	100,00%	93,33%	100,00%	80,00%	100,00%	35,00%	100,00%
11903	DANIEL FLORES	Pérez Zeledón	100,00%	100,00%	97,73%	92,50%	100,00%	94,81%	100,00%	100,00%
11904	RIVAS	Pérez Zeledón	100,00%	100,00%	100,00%	100,00%	85,71%	92,57%	100,00%	100,00%
11905	SAN PEDRO	Pérez Zeledón	100,00%	100,00%	100,00%	100,00%	100,00%	100,00%	12,50%	100,00%
11906	PLATANARES	Pérez Zeledón	100,00%	100,00%	100,00%	100,00%	100,00%	100,00%	100,00%	100,00%
11907	PEJIBAYE	Pérez Zeledón	100,00%	100,00%	80,00%	NR	100,00%	100,00%	100,00%	100,00%
11908	CAJÓN	Pérez Zeledón	100,00%	100,00%	100,00%	94,44%	84,21%	90,82%	10,00%	33,33%
11909	BARÚ	Pérez Zeledón	100,00%	100,00%	85,71%	100,00%	100,00%	93,47%	100,00%	100,00%
11910	RÍO NUEVO	Pérez Zeledón	100,00%	100,00%	100,00%	100,00%	100,00%	100,00%	100,00%	100,00%

Código	Nombre del Distrito	Nombre del Cantón	Área de cobertura (Artículo 41) (%)	Porcentaje llamadas no exitosas (Artículo 35) (%)	Porcentaje llamadas interrumpidas (Artículo 40) (%)	Calidad de voz (Artículo 36) (%)	Tiempo de establecimiento de llamada (Artículo 37) (%)	Retardo Local (Artículo 44) (%)	Relación velocidad de descarga medida respecto aprovisionada (Artículo 46) (%)	Relación velocidad de envío medida respecto aprovisionada (Artículo 46) (%)
11911	PÁRAMO	Pérez Zeledón	100,00%	92,31%	84,62%	93,75%	83,33%	94,27%	100,00%	100,00%
11912	LA AMISTAD	Pérez Zeledón	100,00%	100,00%	100,00%	100,00%	100,00%	100,00%	100,00%	100,00%
12001	SAN PABLO	León Cortés Castro	100,00%	100,00%	100,00%	100,00%	100,00%	100,00%	100,00%	100,00%
12002	SAN ANDRÉS	León Cortés Castro	NR	NR	NR	NR	NR	NR	NR	NR
12003	LLANO BONITO	León Cortés Castro	100,00%	100,00%	100,00%	NR	66,67%	100,00%	0,00%	NR
12004	SAN ISIDRO	León Cortés Castro	100,00%	100,00%	100,00%	100,00%	100,00%	94,59%	100,00%	33,33%
12005	SANTA CRUZ	León Cortés Castro	100,00%	100,00%	100,00%	100,00%	100,00%	100,00%	0,00%	100,00%
12006	SAN ANTONIO	León Cortés Castro	100,00%	NR	NR	100,00%	NR	NR	100,00%	NR
20101	ALAJUELA	Alajuela	100,00%	100,00%	97,92%	100,00%	92,73%	87,70%	100,00%	100,00%
20102	SAN JOSÉ	Alajuela	100,00%	100,00%	100,00%	100,00%	93,49%	88,67%	100,00%	100,00%
20103	CARRIZAL	Alajuela	100,00%	100,00%	79,41%	100,00%	94,12%	86,29%	100,00%	100,00%
20104	SAN ANTONIO	Alajuela	100,00%	100,00%	96,97%	100,00%	92,44%	91,57%	100,00%	100,00%
20105	GUÁCIMA	Alajuela	100,00%	100,00%	90,00%	88,19%	88,18%	81,99%	100,00%	100,00%
20106	SAN ISIDRO	Alajuela	100,00%	100,00%	97,44%	100,00%	89,69%	88,55%	100,00%	100,00%
20107	SABANILLA	Alajuela	100,00%	100,00%	93,75%	83,33%	87,50%	90,75%	46,67%	100,00%
20108	SAN RAFAEL	Alajuela	100,00%	100,00%	96,75%	100,00%	91,87%	86,78%	100,00%	100,00%
20109	RÍO SEGUNDO	Alajuela	100,00%	100,00%	97,35%	93,93%	93,16%	88,60%	100,00%	100,00%
20110	DESAMPARADOS	Alajuela	100,00%	100,00%	95,73%	93,95%	89,57%	86,62%	100,00%	100,00%
20111	TURRÚCARES	Alajuela	100,00%	100,00%	96,55%	94,12%	89,66%	89,00%	100,00%	100,00%
20112	TAMBOR	Alajuela	100,00%	100,00%	89,74%	92,19%	92,11%	81,08%	43,18%	100,00%
20113	GARITA	Alajuela	100,00%	100,00%	91,67%	100,00%	94,29%	89,70%	100,00%	100,00%
20114	SARAPIQUÍ	Alajuela	100,00%	100,00%	100,00%	100,00%	85,71%	92,42%	100,00%	100,00%
20201	SAN RAMÓN	San Ramón	100,00%	100,00%	100,00%	100,00%	100,00%	89,83%	100,00%	100,00%
20202	SANTIAGO	San Ramón	100,00%	100,00%	100,00%	100,00%	100,00%	85,13%	44,44%	0,00%

Código	Nombre del Distrito	Nombre del Cantón	Área de cobertura (Artículo 41) (%)	Porcentaje llamadas no exitosas (Artículo 35) (%)	Porcentaje llamadas interrumpidas (Artículo 40) (%)	Calidad de voz (Artículo 36) (%)	Tiempo de establecimiento de llamada (Artículo 37) (%)	Retardo Local (Artículo 44) (%)	Relación velocidad de descarga medida respecto aprovisionada (Artículo 46) (%)	Relación velocidad de envío medida respecto aprovisionada (Artículo 46) (%)
20203	SAN JUAN	San Ramón	100,00%	100,00%	94,74%	100,00%	94,74%	89,00%	39,29%	100,00%
20204	PIEDADES NORTE	San Ramón	100,00%	100,00%	100,00%	100,00%	100,00%	90,02%	100,00%	100,00%
20205	PIEDADES SUR	San Ramón	87,34%	100,00%	50,00%	0,00%	100,00%	78,18%	NR	NR
20206	SAN RAFAEL	San Ramón	100,00%	100,00%	92,86%	100,00%	85,71%	90,77%	100,00%	100,00%
20207	SAN ISIDRO	San Ramón	100,00%	100,00%	100,00%	100,00%	100,00%	100,00%	20,00%	100,00%
20208	ÁNGELES	San Ramón	84,09%	100,00%	100,00%	75,00%	50,00%	82,35%	0,00%	100,00%
20209	ALFARO	San Ramón	100,00%	100,00%	100,00%	100,00%	100,00%	88,02%	100,00%	100,00%
20210	VOLIO	San Ramón	100,00%	100,00%	100,00%	100,00%	100,00%	71,10%	NR	100,00%
20211	CONCEPCIÓN	San Ramón	100,00%	100,00%	100,00%	NR	100,00%	81,21%	NR	NR
20212	ZAPOTAL	San Ramón	NR	NR	NR	NR	NR	NR	NR	NR
20213	PEÑAS BLANCAS	San Ramón	100,00%	100,00%	66,67%	100,00%	66,67%	100,00%	0,00%	NR
20214	SAN LORENZO	San Ramón	100,00%	100,00%	50,00%	100,00%	50,00%	100,00%	100,00%	100,00%
20301	GRECIA	Grecia	100,00%	100,00%	100,00%	100,00%	90,59%	88,74%	100,00%	100,00%
20302	SAN ISIDRO	Grecia	100,00%	100,00%	94,55%	100,00%	100,00%	85,13%	37,04%	47,06%
20303	SAN JOSE	Grecia	100,00%	100,00%	92,65%	91,18%	90,91%	86,24%	38,71%	100,00%
20304	SAN ROQUE	Grecia	100,00%	100,00%	100,00%	100,00%	92,84%	87,15%	100,00%	100,00%
20305	TACARES	Grecia	100,00%	100,00%	100,00%	100,00%	94,55%	88,63%	100,00%	100,00%
21601	RÍO CUARTO, SANTA RITA, SANTA ISABEL	Río Cuarto	100,00%	100,00%	100,00%	33,33%	66,67%	94,03%	0,00%	NR
20307	PUENTE DE PIEDRA	Grecia	100,00%	100,00%	93,00%	91,56%	84,85%	82,65%	47,67%	100,00%
20308	BOLIVAR	Grecia	100,00%	100,00%	94,44%	93,20%	91,67%	86,07%	100,00%	46,43%
20401	SAN MATEO	San Mateo	100,00%	100,00%	100,00%	100,00%	75,00%	81,86%	100,00%	100,00%
20402	DESMONTE	San Mateo	100,00%	100,00%	100,00%	NR	0,00%	NR	NR	NR
20403	JESÚS MARÍA	San Mateo	100,00%	100,00%	100,00%	NR	100,00%	83,00%	100,00%	NR
20404	LABRADOR	San Mateo	100,00%	100,00%	50,00%	100,00%	100,00%	NR	NR	NR

Código	Nombre del Distrito	Nombre del Cantón	Área de cobertura (Artículo 41) (%)	Porcentaje llamadas no exitosas (Artículo 35) (%)	Porcentaje llamadas interrumpidas (Artículo 40) (%)	Calidad de voz (Artículo 36) (%)	Tiempo de establecimiento de llamada (Artículo 37) (%)	Retardo Local (Artículo 44) (%)	Relación velocidad de descarga medida respecto aprovisionada (Artículo 46) (%)	Relación velocidad de envío medida respecto aprovisionada (Artículo 46) (%)
20501	ATENAS	Atenas	100,00%	100,00%	91,67%	100,00%	91,67%	89,58%	100,00%	NR
20502	JESÚS	Atenas	100,00%	100,00%	100,00%	80,00%	83,33%	94,05%	33,33%	100,00%
20503	MERCEDES	Atenas	100,00%	100,00%	100,00%	100,00%	100,00%	NR	NR	100,00%
20504	SAN ISIDRO	Atenas	100,00%	NR	NR	NR	NR	NR	NR	NR
20505	CONCEPCIÓN	Atenas	100,00%	100,00%	100,00%	85,19%	85,00%	86,87%	7,69%	100,00%
20506	SAN JOSÉ	Atenas	100,00%	100,00%	100,00%	100,00%	100,00%	NR	NR	NR
20507	SANTA EULALIA	Atenas	100,00%	100,00%	60,00%	80,00%	100,00%	93,88%	100,00%	33,33%
20508	ESCOBAL	Atenas	100,00%	100,00%	92,31%	100,00%	88,46%	83,99%	30,77%	100,00%
20601	NARANJO	Naranjo	100,00%	100,00%	100,00%	100,00%	93,33%	88,21%	33,33%	30,43%
20602	SAN MIGUEL	Naranjo	100,00%	100,00%	84,62%	100,00%	84,62%	83,18%	100,00%	100,00%
20603	SAN JOSÉ	Naranjo	100,00%	100,00%	83,33%	100,00%	66,67%	100,00%	100,00%	100,00%
20604	CIRRÍ SUR	Naranjo	100,00%	100,00%	100,00%	100,00%	100,00%	90,05%	100,00%	0,00%
20605	SAN JERÓNIMO	Naranjo	100,00%	NR	NR	100,00%	NR	89,55%	100,00%	33,33%
20606	SAN JUAN	Naranjo	100,00%	100,00%	100,00%	100,00%	60,00%	100,00%	100,00%	100,00%
20607	EL ROSARIO	Naranjo	100,00%	100,00%	90,91%	100,00%	81,82%	76,82%	100,00%	100,00%
20608	PALMITOS	Naranjo	100,00%	NR	NR	NR	NR	100,00%	NR	100,00%
20701	PALMARES	Palmares	100,00%	100,00%	95,45%	88,89%	100,00%	100,00%	100,00%	100,00%
20702	ZARAGOZA	Palmares	100,00%	100,00%	75,00%	100,00%	100,00%	83,82%	100,00%	100,00%
20703	BUENOS AIRES	Palmares	100,00%	100,00%	95,65%	100,00%	86,96%	86,46%	100,00%	100,00%
20704	SANTIAGO	Palmares	100,00%	100,00%	100,00%	NR	100,00%	NR	NR	NR
20705	CANDELARIA	Palmares	100,00%	NR	NR	NR	NR	100,00%	NR	NR
20706	ESQUIPULAS	Palmares	100,00%	100,00%	100,00%	50,00%	100,00%	NR	0,00%	NR
20707	LA GRANJA	Palmares	100,00%	100,00%	100,00%	NR	75,00%	100,00%	100,00%	NR
20801	SAN PEDRO	Poás	100,00%	100,00%	96,55%	100,00%	93,10%	88,31%	100,00%	100,00%

Código	Nombre del Distrito	Nombre del Cantón	Área de cobertura (Artículo 41) (%)	Porcentaje llamadas no exitosas (Artículo 35) (%)	Porcentaje llamadas interrumpidas (Artículo 40) (%)	Calidad de voz (Artículo 36) (%)	Tiempo de establecimiento de llamada (Artículo 37) (%)	Retardo Local (Artículo 44) (%)	Relación velocidad de descarga medida respecto aprovisionada (Artículo 46) (%)	Relación velocidad de envío medida respecto aprovisionada (Artículo 46) (%)
20802	SAN JUAN	Poás	100,00%	100,00%	90,00%	100,00%	80,00%	94,61%	100,00%	100,00%
20803	SAN RAFAEL	Poás	100,00%	100,00%	100,00%	100,00%	100,00%	90,83%	100,00%	100,00%
20804	CARRILLOS	Poás	100,00%	96,43%	100,00%	100,00%	100,00%	91,91%	100,00%	100,00%
20805	SABANA REDONDA	Poas	100,00%	100,00%	50,00%	100,00%	100,00%	86,78%	100,00%	100,00%
20901	OROTINA	Orotina	100,00%	100,00%	93,91%	88,44%	93,91%	91,51%	100,00%	100,00%
20902	EL MASTATE	Orotina	100,00%	100,00%	100,00%	100,00%	100,00%	75,54%	100,00%	NR
20903	HACIENDA VIEJA	Orotina	100,00%	100,00%	92,86%	92,31%	92,86%	75,80%	47,62%	100,00%
20904	COYOLAR	Orotina	100,00%	100,00%	96,00%	93,02%	92,00%	100,00%	11,11%	100,00%
20905	LA CEIBA	Orotina	100,00%	100,00%	90,91%	100,00%	100,00%	93,53%	13,64%	38,46%
21001	QUESADA	San Carlos	100,00%	100,00%	100,00%	100,00%	88,89%	91,21%	100,00%	100,00%
21002	FLORENCIA	San Carlos	100,00%	100,00%	93,10%	100,00%	89,66%	91,31%	36,84%	100,00%
21003	BUENAVISTA	San Carlos	100,00%	NR	NR	100,00%	NR	NR	NR	NR
21004	AGUAS ZARCAS	San Carlos	100,00%	100,00%	100,00%	100,00%	100,00%	92,73%	100,00%	100,00%
21005	VENECIA	San Carlos	100,00%	100,00%	84,21%	94,74%	94,74%	88,64%	15,38%	100,00%
21006	PITAL	San Carlos	100,00%	100,00%	100,00%	90,00%	83,33%	100,00%	12,50%	20,00%
21007	LA FORTUNA	San Carlos	100,00%	100,00%	97,22%	94,29%	83,33%	93,72%	100,00%	100,00%
21008	LA TIGRA	San Carlos	100,00%	100,00%	83,33%	100,00%	66,67%	87,31%	0,00%	NR
21009	LA PALMERA	San Carlos	100,00%	90,91%	95,45%	100,00%	100,00%	100,00%	18,75%	36,36%
21010	VENADO	San Carlos	100,00%	100,00%	60,00%	75,00%	80,00%	55,00%	20,00%	NR
21011	CUTRIS	San Carlos	100,00%	100,00%	100,00%	100,00%	100,00%	100,00%	36,36%	100,00%
21012	MONTERREY	San Carlos	100,00%	100,00%	87,50%	100,00%	75,00%	100,00%	18,18%	100,00%
21013	POCOSOL	San Carlos	100,00%	100,00%	100,00%	85,71%	100,00%	93,73%	16,67%	100,00%
21101	ZARCERO	Zarcero	100,00%	100,00%	100,00%	100,00%	85,71%	86,83%	100,00%	100,00%
21102	LAGUNA	Zarcero	100,00%	100,00%	100,00%	100,00%	100,00%	71,84%	0,00%	100,00%

Código	Nombre del Distrito	Nombre del Cantón	Área de cobertura (Artículo 41) (%)	Porcentaje llamadas no exitosas (Artículo 35) (%)	Porcentaje llamadas interrumpidas (Artículo 40) (%)	Calidad de voz (Artículo 36) (%)	Tiempo de establecimiento de llamada (Artículo 37) (%)	Retardo Local (Artículo 44) (%)	Relación velocidad de descarga medida respecto aprovisionada (Artículo 46) (%)	Relación velocidad de envío medida respecto aprovisionada (Artículo 46) (%)
21103	TAPESCO	Zarcero	100,00%	100,00%	100,00%	100,00%	75,00%	NR	NR	NR
21104	GUADALUPE	Zarcero	NR	NR	NR	NR	NR	NR	NR	NR
21105	PALMIRA	Zarcero	NR	NR	NR	NR	NR	NR	NR	NR
21106	ZAPOTE	Zarcero	85,99%	100,00%	100,00%	100,00%	100,00%	100,00%	0,00%	100,00%
21107	BRISAS	Zarcero		NR	NR	NR	NR	NR	NR	NR
21201	SARCHÍ NORTE	Valverde Vega	100,00%	100,00%	100,00%	92,86%	78,57%	87,75%	44,44%	100,00%
21202	SARCHÍ SUR	Valverde Vega	100,00%	100,00%	100,00%	100,00%	100,00%	85,27%	37,50%	100,00%
21203	TORO AMARILLO	Valverde Vega	NR	NR	NR	NR	NR	NR	NR	NR
21204	SAN PEDRO	Valverde Vega	100,00%	100,00%	100,00%	100,00%	75,00%	89,30%	NR	0,00%
21205	RODRÍGUEZ	Valverde Vega	100,00%	NR	NR	100,00%	NR	85,26%	0,00%	100,00%
21301	UPALA	Upala	100,00%	100,00%	97,14%	100,00%	86,43%	85,30%	100,00%	100,00%
21302	AGUAS CLARAS	Upala	100,00%	100,00%	77,78%	85,71%	100,00%	70,22%	0,00%	100,00%
21303	SAN JOSÉ O PIZOTE	Upala	100,00%	100,00%	90,00%	100,00%	90,00%	100,00%	40,00%	100,00%
21304	BIJAGUA	Upala	100,00%	100,00%	100,00%	100,00%	33,33%	19,00%	28,57%	100,00%
21305	DELICIAS	Upala	100,00%	100,00%	75,00%	100,00%	100,00%	87,96%	33,33%	100,00%
21306	DOS RÍOS	Upala	100,00%	100,00%	100,00%	100,00%	100,00%	NR	NR	NR
21307	YOLILLAL	Upala	87,74%	100,00%	100,00%	50,00%	100,00%	91,00%	0,00%	NR
21308	CANALETE	Upala	100,00%	100,00%	100,00%	100,00%	100,00%	100,00%	0,00%	100,00%
21401	LOS CHILES	Los Chiles	100,00%	100,00%	100,00%	94,87%	100,00%	94,41%	45,45%	100,00%
21402	CAÑO NEGRO	Los Chiles	100,00%	100,00%	100,00%	100,00%	100,00%	85,98%	0,00%	100,00%
21403	EL AMPARO	Los Chiles	100,00%	83,33%	100,00%	60,00%	80,00%	93,13%	25,00%	100,00%
21404	SAN JORGE	Los Chiles	100,00%	100,00%	100,00%	100,00%	100,00%	100,00%	0,00%	100,00%
21501	SAN RAFAEL	Guatuso	100,00%	100,00%	96,67%	100,00%	56,67%	60,40%	45,16%	100,00%
21502	BUENAVISTA	Guatuso	100,00%	100,00%	40,00%	0,00%	100,00%	76,02%	100,00%	100,00%

Código	Nombre del Distrito	Nombre del Cantón	Área de cobertura (Artículo 41) (%)	Porcentaje llamadas no exitosas (Artículo 35) (%)	Porcentaje llamadas interrumpidas (Artículo 40) (%)	Calidad de voz (Artículo 36) (%)	Tiempo de establecimiento de llamada (Artículo 37) (%)	Retardo Local (Artículo 44) (%)	Relación velocidad de descarga medida respecto aprovisionada (Artículo 46) (%)	Relación velocidad de envío medida respecto aprovisionada (Artículo 46) (%)
21503	COTE	Guatuso	83,47%	100,00%	100,00%	100,00%	100,00%	74,33%	100,00%	100,00%
21504	KATIRA	Guatuso	100,00%	100,00%	87,50%	90,00%	75,00%	49,51%	33,33%	100,00%
30101	ORIENTAL	Cartago	100,00%	100,00%	100,00%	100,00%	100,00%	89,61%	100,00%	100,00%
30102	OCCIDENTAL	Cartago	100,00%	100,00%	100,00%	100,00%	100,00%	91,79%	100,00%	100,00%
30103	CARMEN	Cartago	100,00%	100,00%	100,00%	100,00%	100,00%	89,91%	100,00%	100,00%
30104	SAN NICOLÁS	Cartago	100,00%	100,00%	95,10%	100,00%	100,00%	90,78%	100,00%	100,00%
30105	AGUACALIENTE O SAN FRANCISCO	Cartago	100,00%	100,00%	100,00%	100,00%	100,00%	93,40%	100,00%	100,00%
30106	GUADALUPE O ARENILLA	Cartago	100,00%	100,00%	100,00%	100,00%	100,00%	91,24%	100,00%	100,00%
30107	CORRALILLO	Cartago	100,00%	100,00%	100,00%	100,00%	100,00%	100,00%	100,00%	0,00%
30108	TIERRA BLANCA	Cartago	100,00%	100,00%	100,00%	66,67%	100,00%	100,00%	43,75%	100,00%
30109	DULCE NOMBRE	Cartago	100,00%	100,00%	100,00%	100,00%	100,00%	92,89%	100,00%	100,00%
30110	LLANO GRANDE	Cartago	100,00%	100,00%	50,00%	100,00%	50,00%	88,32%	100,00%	100,00%
30111	QUEBRADILLA	Cartago	100,00%	100,00%	90,91%	89,74%	100,00%	84,97%	100,00%	100,00%
30201	PARAÍSO	Paraíso	100,00%	100,00%	97,92%	100,00%	100,00%	89,63%	100,00%	100,00%
30202	SANTIAGO	Paraíso	88,00%	100,00%	100,00%	80,00%	100,00%	43,00%	0,00%	100,00%
30203	OROSI	Paraíso	100,00%	100,00%	100,00%	100,00%	100,00%	89,48%	100,00%	100,00%
30204	CACHÍ	Paraíso	100,00%	100,00%	88,89%	100,00%	88,89%	69,20%	25,00%	20,00%
30205	LLANOS DE SANTA LUCÍA	Paraíso	100,00%	96,23%	96,23%	100,00%	100,00%	92,75%	100,00%	100,00%
30301	TRES RÍOS	La Unión	100,00%	100,00%	94,44%	100,00%	94,44%	94,93%	100,00%	100,00%
30302	SAN DIEGO	La Unión	100,00%	100,00%	92,68%	100,00%	90,24%	92,42%	100,00%	100,00%
30303	SAN JUAN	La Unión	100,00%	100,00%	100,00%	91,67%	100,00%	89,13%	100,00%	100,00%
30304	SAN RAFAEL	La Unión	100,00%	100,00%	92,86%	92,86%	94,64%	90,20%	100,00%	100,00%
30305	CONCEPCIÓN	La Unión	100,00%	100,00%	86,49%	100,00%	88,89%	89,69%	100,00%	100,00%
30306	DULCE NOMBRE	La Unión	100,00%	100,00%	80,00%	92,86%	80,00%	92,75%	100,00%	100,00%

Código	Nombre del Distrito	Nombre del Cantón	Área de cobertura (Artículo 41) (%)	Porcentaje llamadas no exitosas (Artículo 35) (%)	Porcentaje llamadas interrumpidas (Artículo 40) (%)	Calidad de voz (Artículo 36) (%)	Tiempo de establecimiento de llamada (Artículo 37) (%)	Retardo Local (Artículo 44) (%)	Relación velocidad de descarga medida respecto aprovisionada (Artículo 46) (%)	Relación velocidad de envío medida respecto aprovisionada (Artículo 46) (%)
30307	SAN RAMÓN	La Unión	100,00%	100,00%	83,33%	90,48%	91,67%	81,26%	100,00%	100,00%
30308	RÍO AZUL	La Unión	100,00%	93,33%	100,00%	84,00%	100,00%	75,88%	41,18%	100,00%
30401	JUAN VIÑAS	Jiménez	100,00%	100,00%	100,00%	100,00%	75,00%	84,17%	100,00%	100,00%
30402	TUCURRIQUE	Jiménez	100,00%	100,00%	100,00%	100,00%	60,00%	90,79%	100,00%	100,00%
30403	PEJIBAYE	Jiménez	100,00%	100,00%	100,00%	100,00%	100,00%	87,33%	100,00%	100,00%
30501	TURRIALBA	Turrialba	100,00%	100,00%	100,00%	100,00%	100,00%	87,39%	100,00%	100,00%
30502	LA SUIZA	Turrialba	100,00%	100,00%	100,00%	100,00%	60,00%	100,00%	NR	NR
30503	PERALTA	Turrialba	NR	NR	NR	NR	NR	NR	NR	NR
30504	SANTA CRUZ	Turrialba	100,00%	100,00%	100,00%	87,50%	100,00%	100,00%	20,00%	100,00%
30505	SANTA TERESITA	Turrialba	100,00%	NR	NR	100,00%	NR	NR	NR	100,00%
30506	PAVONES	Turrialba	100,00%	100,00%	87,50%	100,00%	87,50%	100,00%	100,00%	100,00%
30507	TUIS	Turrialba	100,00%	100,00%	100,00%	100,00%	100,00%	100,00%	100,00%	100,00%
30508	TAYUTIC	Turrialba		NR	NR	NR	NR	NR	NR	NR
30509	SANTA ROSA	Turrialba	100,00%	100,00%	100,00%	100,00%	100,00%	100,00%	100,00%	100,00%
30510	TRES EQUIS	Turrialba	100,00%	100,00%	75,00%	100,00%	75,00%	100,00%	40,00%	100,00%
30511	LA ISABEL	Turrialba	100,00%	NR	NR	100,00%	NR	NR	NR	100,00%
30512	CHIRRIPÓ	Turrialba	NR	NR	NR	NR	NR	NR	NR	NR
30601	PACAYAS	Alvarado	100,00%	100,00%	100,00%	85,71%	100,00%	92,03%	100,00%	16,67%
30602	CERVANTES	Alvarado	100,00%	100,00%	100,00%	90,00%	100,00%	80,12%	100,00%	100,00%
30603	CAPELLADES	Alvarado	100,00%	100,00%	100,00%	90,91%	100,00%	86,60%	100,00%	100,00%
30701	SAN RAFAEL	Oreamuno	100,00%	100,00%	100,00%	100,00%	100,00%	93,09%	100,00%	100,00%
30702	COT	Oreamuno	100,00%	100,00%	95,00%	100,00%	100,00%	93,70%	100,00%	100,00%
30703	POTRERO CERRADO	Oreamuno	100,00%	100,00%	100,00%	100,00%	100,00%	100,00%	NR	100,00%
30704	CIPRESES	Oreamuno	100,00%	100,00%	100,00%	100,00%	100,00%	70,22%	100,00%	100,00%

Código	Nombre del Distrito	Nombre del Cantón	Área de cobertura (Artículo 41) (%)	Porcentaje llamadas no exitosas (Artículo 35) (%)	Porcentaje llamadas interrumpidas (Artículo 40) (%)	Calidad de voz (Artículo 36) (%)	Tiempo de establecimiento de llamada (Artículo 37) (%)	Retardo Local (Artículo 44) (%)	Relación velocidad de descarga medida respecto aprovisionada (Artículo 46) (%)	Relación velocidad de envío medida respecto aprovisionada (Artículo 46) (%)
30705	SANTA ROSA	Oreamuno	100,00%	NR	NR	50,00%	NR	100,00%	NR	NR
30801	EL TEJAR	El Guarco	100,00%	100,00%	100,00%	100,00%	100,00%	90,93%	100,00%	100,00%
30802	SAN ISIDRO	El Guarco	100,00%	100,00%	88,00%	93,33%	90,00%	86,76%	100,00%	100,00%
30803	TOBOSI	El Guarco	100,00%	100,00%	100,00%	90,00%	100,00%	86,35%	42,86%	100,00%
30804	PATIO DE AGUA	El Guarco	100,00%	NR	NR	NR	NR	NR	NR	NR
40101	HEREDIA	Heredia	100,00%	100,00%	95,92%	100,00%	93,32%	89,60%	100,00%	100,00%
40102	MERCEDES	Heredia	100,00%	100,00%	97,50%	100,00%	91,69%	89,74%	100,00%	100,00%
40103	SAN FRANCISCO	Heredia	100,00%	100,00%	95,47%	100,00%	92,21%	88,11%	100,00%	100,00%
40104	ULLOA	Heredia	100,00%	100,00%	95,71%	100,00%	93,88%	89,87%	100,00%	100,00%
40105	VARABLANCA	Heredia	100,00%	100,00%	100,00%	100,00%	100,00%	80,91%	100,00%	100,00%
40201	BARVA	Barva	100,00%	100,00%	100,00%	100,00%	92,59%	87,96%	100,00%	100,00%
40202	SAN PEDRO	Barva	100,00%	91,30%	91,30%	90,63%	85,71%	87,53%	14,29%	100,00%
40203	SAN PABLO	Barva	100,00%	100,00%	86,36%	100,00%	86,36%	86,42%	100,00%	44,00%
40204	SAN ROQUE	Barva	100,00%	100,00%	95,00%	100,00%	90,00%	87,23%	100,00%	100,00%
40205	SANTA LUCÍA	Barva	100,00%	100,00%	95,12%	100,00%	87,80%	92,37%	38,60%	100,00%
40206	SAN JOSÉ DE LA MONTAÑA	Barva	100,00%	100,00%	62,50%	76,92%	87,50%	85,56%	100,00%	NR
40301	SANTO DOMINGO	Santo Domingo	100,00%	100,00%	88,89%	100,00%	94,44%	81,93%	100,00%	100,00%
40302	SAN VICENTE	Santo Domingo	100,00%	100,00%	100,00%	94,44%	100,00%	85,72%	100,00%	100,00%
40303	SAN MIGUEL	Santo Domingo	100,00%	100,00%	90,91%	89,66%	81,82%	82,68%	100,00%	100,00%
40304	PARACITO	Santo Domingo	100,00%	100,00%	100,00%	100,00%	100,00%	70,21%	100,00%	100,00%
40305	SANTO TOMÁS	Santo Domingo	100,00%	91,67%	83,33%	88,24%	90,91%	77,25%	100,00%	100,00%
40306	SANTA ROSA	Santo Domingo	100,00%	100,00%	87,50%	90,00%	93,75%	85,64%	48,48%	100,00%
40307	TURES	Santo Domingo	100,00%	100,00%	100,00%	50,00%	100,00%	88,54%	NR	100,00%
40308	PARÁ	Santo Domingo	100,00%	100,00%	100,00%	66,67%	100,00%	84,56%	33,33%	NR

Código	Nombre del Distrito	Nombre del Cantón	Área de cobertura (Artículo 41) (%)	Porcentaje llamadas no exitosas (Artículo 35) (%)	Porcentaje llamadas interrumpidas (Artículo 40) (%)	Calidad de voz (Artículo 36) (%)	Tiempo de establecimiento de llamada (Artículo 37) (%)	Retardo Local (Artículo 44) (%)	Relación velocidad de descarga medida respecto aprovisionada (Artículo 46) (%)	Relación velocidad de envío medida respecto aprovisionada (Artículo 46) (%)
40401	SANTA BÁRBARA	Santa Bárbara	100,00%	100,00%	100,00%	100,00%	100,00%	85,57%	100,00%	100,00%
40402	SAN PEDRO	Santa Bárbara	100,00%	100,00%	100,00%	100,00%	100,00%	68,09%	45,45%	100,00%
40403	SAN JUAN	Santa Bárbara	100,00%	96,43%	89,29%	91,43%	92,59%	84,10%	48,28%	100,00%
40404	JESÚS	Santa Bárbara	100,00%	100,00%	75,00%	92,86%	91,67%	91,11%	44,44%	100,00%
40405	SANTO DOMINGO	Santa Bárbara	100,00%	100,00%	100,00%	100,00%	66,67%	100,00%	100,00%	NR
40406	PURABÁ	Santa Bárbara	100,00%	100,00%	80,00%	100,00%	80,00%	78,21%	100,00%	NR
40501	SAN RAFAEL	San Rafael	100,00%	90,63%	90,63%	100,00%	86,21%	85,97%	46,67%	100,00%
40502	SAN JOSECITO	San Rafael	100,00%	100,00%	92,31%	91,94%	89,74%	91,14%	100,00%	100,00%
40503	SANTIAGO	San Rafael	100,00%	92,31%	92,31%	100,00%	83,33%	87,40%	100,00%	100,00%
40504	ÁNGELES	San Rafael	100,00%	100,00%	100,00%	93,10%	92,59%	100,00%	100,00%	100,00%
40505	CONCEPCIÓN	San Rafael	100,00%	100,00%	100,00%	87,50%	87,50%	90,78%	0,00%	100,00%
40601	SAN ISIDRO	San Isidro	100,00%	100,00%	83,33%	88,89%	83,33%	72,54%	100,00%	37,50%
40602	SAN JOSÉ	San Isidro	100,00%	100,00%	83,33%	93,75%	72,22%	72,25%	100,00%	100,00%
40603	CONCEPCIÓN	San Isidro	100,00%	NR	NR	NR	NR	NR	NR	NR
40604	SAN FRANCISCO	San Isidro	85,62%	100,00%	83,33%	75,00%	83,33%	100,00%	NR	NR
40701	SAN ANTONIO	Belén	100,00%	100,00%	92,22%	100,00%	87,78%	89,52%	100,00%	100,00%
40702	LA RIBERA	Belén	100,00%	100,00%	93,67%	100,00%	86,08%	85,80%	100,00%	100,00%
40703	LA ASUNCIÓN	Belén	100,00%	100,00%	92,42%	100,00%	100,00%	84,32%	100,00%	100,00%
40801	SAN JOAQUÍN	Flores	100,00%	100,00%	100,00%	89,77%	88,89%	86,23%	100,00%	100,00%
40802	BARRANTES	Flores	100,00%	87,50%	100,00%	93,94%	90,48%	83,42%	44,44%	100,00%
40803	LLORENTE	Flores	100,00%	100,00%	95,83%	100,00%	87,50%	81,19%	46,48%	100,00%
40901	SAN PABLO	San Pablo	100,00%	100,00%	92,59%	100,00%	91,36%	89,77%	100,00%	100,00%
40902	RINCÓN DE SABANILLA	San Pablo	100,00%	100,00%	91,67%	100,00%	93,62%	90,47%	100,00%	100,00%
41001	PUERTO VIEJO	Sarapiquí	100,00%	100,00%	96,88%	94,69%	88,54%	92,86%	100,00%	100,00%

Código	Nombre del Distrito	Nombre del Cantón	Área de cobertura (Artículo 41) (%)	Porcentaje llamadas no exitosas (Artículo 35) (%)	Porcentaje llamadas interrumpidas (Artículo 40) (%)	Calidad de voz (Artículo 36) (%)	Tiempo de establecimiento de llamada (Artículo 37) (%)	Retardo Local (Artículo 44) (%)	Relación velocidad de descarga medida respecto aprovisionada (Artículo 46) (%)	Relación velocidad de envío medida respecto aprovisionada (Artículo 46) (%)
41002	LA VIRGEN	Sarapiquí	100,00%	100,00%	83,33%	100,00%	91,67%	89,24%	0,00%	100,00%
41003	LAS HORQUETAS	Sarapiquí	100,00%	100,00%	94,74%	92,00%	92,11%	91,89%	41,67%	100,00%
41004	LLANURAS DEL GASPAR	Sarapiquí	NR	NR	NR	NR	NR	NR	NR	NR
41005	CUREÑA	Sarapiquí	NR	NR	NR	NR	NR	NR	NR	NR
50101	LIBERIA	Liberia	100,00%	100,00%	97,00%	100,00%	94,85%	94,84%	100,00%	100,00%
50102	CAÑAS DULCES	Liberia	100,00%	100,00%	100,00%	100,00%	100,00%	90,97%	NR	NR
50103	MAYORGA	Liberia	100,00%	NR	NR	NR	NR	66,28%	NR	NR
50104	NACASCOLO	Liberia	100,00%	100,00%	100,00%	90,91%	100,00%	86,27%	23,08%	100,00%
50105	CURUBANDÉ	Liberia	100,00%	94,12%	100,00%	100,00%	93,75%	90,49%	100,00%	0,00%
50201	NICOYA	Nicoya	100,00%	100,00%	97,48%	100,00%	86,55%	90,03%	100,00%	46,43%
50202	MANSIÓN	Nicoya	100,00%	92,86%	78,57%	100,00%	92,31%	91,92%	100,00%	40,00%
50203	SAN ANTONIO	Nicoya	100,00%	100,00%	100,00%	100,00%	100,00%	93,71%	100,00%	100,00%
50204	QUEBRADA HONDA	Nicoya	100,00%	100,00%	66,67%	100,00%	100,00%	71,39%	100,00%	28,57%
50205	SÁMARA	Nicoya	100,00%	100,00%	100,00%	90,91%	50,00%	73,99%	100,00%	100,00%
50206	NOSARA	Nicoya	72,83%	NR	NR	NR	NR	17,65%	NR	NR
50207	BELÉN DE NOSARITA	Nicoya	100,00%	100,00%	100,00%	100,00%	100,00%	NR	NR	NR
50301	SANTA CRUZ	Santa Cruz	100,00%	100,00%	100,00%	100,00%	93,75%	91,53%	100,00%	100,00%
50302	BOLSÓN	Santa Cruz	100,00%	NR	NR	NR	NR	NR	100,00%	100,00%
50303	VEINTISIETE DE ABRIL	Santa Cruz	100,00%	100,00%	100,00%	94,74%	83,33%	94,98%	100,00%	100,00%
50304	TEMPATE	Santa Cruz	100,00%	100,00%	96,15%	93,10%	92,31%	91,25%	100,00%	100,00%
50305	CARTAGENA	Santa Cruz	100,00%	100,00%	100,00%	100,00%	100,00%	100,00%	100,00%	100,00%
50306	CUAJINIQUIL	Santa Cruz	100,00%	100,00%	83,33%	100,00%	100,00%	93,43%	NR	NR
50307	DIRIÁ	Santa Cruz	100,00%	100,00%	100,00%	100,00%	80,00%	86,33%	100,00%	NR
50308	CABO VELAS	Santa Cruz	100,00%	100,00%	100,00%	100,00%	94,12%	93,21%	100,00%	100,00%

Código	Nombre del Distrito	Nombre del Cantón	Área de cobertura (Artículo 41) (%)	Porcentaje llamadas no exitosas (Artículo 35) (%)	Porcentaje llamadas interrumpidas (Artículo 40) (%)	Calidad de voz (Artículo 36) (%)	Tiempo de establecimiento de llamada (Artículo 37) (%)	Retardo Local (Artículo 44) (%)	Relación velocidad de descarga medida respecto aprovisionada (Artículo 46) (%)	Relación velocidad de envío medida respecto aprovisionada (Artículo 46) (%)
50309	TAMARINDO	Santa Cruz	100,00%	100,00%	96,88%	93,33%	90,63%	92,78%	100,00%	100,00%
50401	BAGACES	Bagaces	100,00%	92,00%	100,00%	93,33%	100,00%	90,93%	35,14%	30,77%
50402	LA FORTUNA	Bagaces	100,00%	100,00%	100,00%	100,00%	100,00%	100,00%	100,00%	0,00%
50403	MOGOTE	Bagaces	100,00%	100,00%	100,00%	100,00%	75,00%	86,83%	0,00%	12,50%
50404	RÍO NARANJO	Bagaces	100,00%	80,00%	100,00%	100,00%	75,00%	100,00%	25,00%	NR
50501	FILADELFIA	Carrillo	100,00%	100,00%	100,00%	92,86%	100,00%	100,00%	100,00%	100,00%
50502	PALMIRA	Carrillo	100,00%	100,00%	100,00%	100,00%	100,00%	91,16%	100,00%	100,00%
50503	SARDINAL	Carrillo	100,00%	100,00%	100,00%	100,00%	90,59%	90,39%	46,79%	100,00%
50504	BELÉN	Carrillo	100,00%	100,00%	97,06%	100,00%	79,41%	90,91%	100,00%	100,00%
50601	CAÑAS	Cañas	100,00%	100,00%	100,00%	100,00%	100,00%	94,43%	38,46%	27,08%
50602	PALMIRA	Cañas	100,00%	100,00%	100,00%	100,00%	100,00%	100,00%	0,00%	0,00%
50603	SAN MIGUEL	Cañas	100,00%	100,00%	100,00%	100,00%	75,00%	78,94%	21,74%	100,00%
50604	BEBEDERO	Cañas	100,00%	100,00%	100,00%	100,00%	100,00%	92,31%	12,50%	0,00%
50605	POROZAL	Cañas	100,00%	100,00%	100,00%	100,00%	50,00%	100,00%	100,00%	100,00%
50701	LAS JUNTAS	Abangares	100,00%	100,00%	90,91%	100,00%	85,45%	87,31%	36,00%	100,00%
50702	SIERRA	Abangares	100,00%	100,00%	100,00%	100,00%	100,00%	90,84%	0,00%	100,00%
50703	SAN JUAN	Abangares	100,00%	100,00%	83,33%	100,00%	100,00%	85,22%	42,86%	100,00%
50704	COLORADO	Abangares	100,00%	100,00%	100,00%	100,00%	87,50%	92,72%	40,00%	100,00%
50801	TILARAN	Tilarán	100,00%	96,43%	96,43%	100,00%	100,00%	88,62%	39,34%	0,00%
50802	QUEBRADA GRANDE	Tilarán	100,00%	100,00%	100,00%	66,67%	100,00%	94,25%	25,00%	100,00%
50803	TRONADORA	Tilarán	100,00%	NR	NR	NR	NR	NR	100,00%	NR
50804	SANTA ROSA	Tilarán	100,00%	100,00%	75,00%	100,00%	100,00%	92,87%	37,50%	0,00%
50805	LÍBANO	Tilarán	NR	NR	NR	NR	NR	NR	NR	NR
50806	TIERRAS MORENAS	Tilarán	100,00%	100,00%	100,00%	100,00%	100,00%	100,00%	100,00%	100,00%

Código	Nombre del Distrito	Nombre del Cantón	Área de cobertura (Artículo 41) (%)	Porcentaje llamadas no exitosas (Artículo 35) (%)	Porcentaje llamadas interrumpidas (Artículo 40) (%)	Calidad de voz (Artículo 36) (%)	Tiempo de establecimiento de llamada (Artículo 37) (%)	Retardo Local (Artículo 44) (%)	Relación velocidad de descarga medida respecto aprovisionada (Artículo 46) (%)	Relación velocidad de envío medida respecto aprovisionada (Artículo 46) (%)
50807	ARENAL	Tilarán	100,00%	100,00%	88,89%	85,71%	100,00%	94,31%	100,00%	100,00%
50901	CARMONA	Nandayure	100,00%	100,00%	100,00%	100,00%	80,00%	83,34%	100,00%	0,00%
50902	SANTA RITA	Nandayure	100,00%	100,00%	75,00%	100,00%	100,00%	82,53%	100,00%	0,00%
50903	ZAPOTAL	Nandayure	100,00%	100,00%	100,00%	NR	100,00%	NR	NR	NR
50904	SAN PABLO	Nandayure	100,00%	100,00%	100,00%	100,00%	100,00%	74,18%	0,00%	0,00%
50905	PORVENIR	Nandayure		NR	NR	50,00%	NR	NR	NR	NR
50906	BEJUCO	Nandayure	100,00%	100,00%	100,00%	100,00%	100,00%	100,00%	NR	NR
51001	LA CRUZ	La Cruz	100,00%	100,00%	91,49%	100,00%	100,00%	92,72%	NR	NR
51002	SANTA CECILIA	La Cruz	100,00%	100,00%	100,00%	94,12%	100,00%	87,61%	0,00%	NR
51003	LA GARITA	La Cruz	100,00%	100,00%	100,00%	100,00%	100,00%	100,00%	NR	NR
51004	SANTA ELENA	La Cruz	100,00%	100,00%	100,00%	100,00%	100,00%	79,22%	NR	NR
51101	HOJANCHA	Hojancha	67,53%	100,00%	80,00%	100,00%	80,00%	82,85%	10,00%	33,33%
51102	MONTE ROMO	Hojancha	NR	NR	NR	NR	NR	NR	NR	NR
51103	PUERTO CARRILLO	Hojancha	100,00%	NR	NR	100,00%	NR	64,22%	0,00%	100,00%
51104	HUACAS	Hojancha	NR	NR	NR	NR	NR	NR	NR	NR
60101	PUNTARENAS	Puntarenas	100,00%	100,00%	97,53%	100,00%	100,00%	100,00%	100,00%	100,00%
60102	PITAHAYA	Puntarenas	100,00%	100,00%	83,33%	100,00%	91,67%	88,75%	100,00%	100,00%
60103	CHOMES	Puntarenas	100,00%	100,00%	83,33%	88,89%	91,67%	80,06%	14,29%	100,00%
60104	LEPANTO	Puntarenas	100,00%	100,00%	100,00%	100,00%	94,44%	86,40%	10,26%	3,45%
60105	PAQUERA	Puntarenas	100,00%	85,71%	92,86%	92,86%	100,00%	91,47%	44,07%	27,50%
60106	MANZANILLO	Puntarenas	100,00%	100,00%	100,00%	100,00%	100,00%	94,82%	23,08%	100,00%
60107	GUACIMAL	Puntarenas	NR	NR	NR	NR	NR	NR	NR	NR
60108	BARRANCA	Puntarenas	100,00%	87,50%	100,00%	100,00%	85,71%	93,28%	100,00%	100,00%
60109	MONTE VERDE	Puntarenas	100,00%	100,00%	96,30%	100,00%	92,59%	93,12%	35,62%	22,22%

Código	Nombre del Distrito	Nombre del Cantón	Área de cobertura (Artículo 41) (%)	Porcentaje llamadas no exitosas (Artículo 35) (%)	Porcentaje llamadas interrumpidas (Artículo 40) (%)	Calidad de voz (Artículo 36) (%)	Tiempo de establecimiento de llamada (Artículo 37) (%)	Retardo Local (Artículo 44) (%)	Relación velocidad de descarga medida respecto aprovisionada (Artículo 46) (%)	Relación velocidad de envío medida respecto aprovisionada (Artículo 46) (%)
60110	ISLA DEL COCO	Puntarenas	NR	NR	NR	NR	NR	NR	NR	NR
60111	CÓBANO	Puntarenas	100,00%	100,00%	97,18%	100,00%	100,00%	92,11%	100,00%	100,00%
60112	CHACARITA	Puntarenas	100,00%	100,00%	100,00%	100,00%	100,00%	94,60%	100,00%	100,00%
60113	CHIRA	Puntarenas	NR	NR	NR	NR	NR	NR	NR	NR
60114	ACAPULCO	Puntarenas	100,00%	100,00%	100,00%	100,00%	94,12%	85,23%	100,00%	28,57%
60115	EL ROBLE	Puntarenas	100,00%	100,00%	100,00%	100,00%	100,00%	100,00%	100,00%	100,00%
60116	ARANCIBIA	Puntarenas	NR	NR	NR	NR	NR	NR	NR	NR
60201	ESPÍRITU SANTO	Esparza	100,00%	100,00%	90,91%	100,00%	100,00%	91,03%	100,00%	100,00%
60202	SAN JUAN GRANDE	Esparza	100,00%	NR	NR	NR	NR	100,00%	100,00%	0,00%
60203	MACACONA	Esparza	100,00%	100,00%	100,00%	100,00%	66,67%	83,71%	100,00%	100,00%
60204	SAN RAFAEL	Esparza	100,00%	100,00%	100,00%	100,00%	100,00%	NR	100,00%	NR
60205	SAN JERÓNIMO	Esparza	NR	NR	NR	NR	NR	NR	NR	NR
60206	CALDERA	Esparza	100,00%	100,00%	87,50%	100,00%	93,75%	87,73%	44,44%	100,00%
60301	BUENOS AIRES	Buenos Aires	100,00%	100,00%	93,50%	92,86%	100,00%	94,36%	37,82%	100,00%
60302	VOLCÁN	Buenos Aires	100,00%	100,00%	100,00%	100,00%	100,00%	100,00%	100,00%	16,67%
60303	POTRERO GRANDE	Buenos Aires	100,00%	100,00%	100,00%	94,44%	85,71%	100,00%	100,00%	25,00%
60304	BORUCA	Buenos Aires	NR	NR	NR	NR	NR	NR	NR	NR
60305	PILAS	Buenos Aires	NR	NR	NR	NR	NR	NR	NR	NR
60306	COLINAS	Buenos Aires	NR	NR	NR	NR	NR	NR	NR	NR
60307	CHÁNGUENA	Buenos Aires	NR	NR	NR	NR	NR	NR	NR	NR
60308	BIOLLEY	Buenos Aires	100,00%	100,00%	100,00%	100,00%	100,00%	NR	NR	NR
60309	BRUNKA	Buenos Aires	100,00%	100,00%	100,00%	100,00%	100,00%	100,00%	100,00%	NR
60401	MIRAMAR	Montes de Oro	100,00%	100,00%	97,22%	100,00%	94,44%	94,98%	44,44%	100,00%
60402	LA UNIÓN	Montes de Oro		NR	NR	NR	NR	NR	NR	NR

Código	Nombre del Distrito	Nombre del Cantón	Área de cobertura (Artículo 41) (%)	Porcentaje llamadas no exitosas (Artículo 35) (%)	Porcentaje llamadas interrumpidas (Artículo 40) (%)	Calidad de voz (Artículo 36) (%)	Tiempo de establecimiento de llamada (Artículo 37) (%)	Retardo Local (Artículo 44) (%)	Relación velocidad de descarga medida respecto aprovisionada (Artículo 46) (%)	Relación velocidad de envío medida respecto aprovisionada (Artículo 46) (%)
60403	SAN ISIDRO	Montes de Oro	100,00%	100,00%	100,00%	94,74%	81,25%	85,90%	40,00%	100,00%
60501	PUERTO CORTÉS	Osa	100,00%	100,00%	100,00%	100,00%	80,00%	88,21%	16,67%	9,52%
60502	PALMAR	Osa	100,00%	96,00%	88,00%	100,00%	100,00%	94,11%	100,00%	100,00%
60503	SIERPE	Osa	100,00%	100,00%	100,00%	100,00%	83,33%	91,88%	40,00%	100,00%
60504	BAHÍA BALLENA	Osa	100,00%	100,00%	88,89%	100,00%	100,00%	100,00%	100,00%	100,00%
60505	PIEDRAS BLANCAS	Osa	100,00%	100,00%	87,50%	100,00%	93,75%	100,00%	100,00%	100,00%
60506	BAHÍA DRAKE	Osa	NR	NR	NR	NR	NR	NR	NR	NR
60601	QUEPOS	Quepos	100,00%	100,00%	100,00%	100,00%	100,00%	91,72%	100,00%	100,00%
60602	SAVEGRE	Quepos	100,00%	100,00%	82,35%	100,00%	94,12%	93,41%	100,00%	100,00%
60603	NARANJITO	Quepos	100,00%	100,00%	100,00%	100,00%	100,00%	100,00%	100,00%	100,00%
60701	GOLFITO	Golfito	100,00%	100,00%	90,91%	92,59%	90,91%	92,91%	100,00%	100,00%
60702	PUERTO JIMÉNEZ	Golfito	100,00%	100,00%	100,00%	93,75%	100,00%	100,00%	100,00%	100,00%
60703	GUAYCARÁ	Golfito	100,00%	100,00%	88,89%	94,44%	91,67%	85,78%	14,29%	100,00%
60704	PAVÓN	Golfito	100,00%	100,00%	77,78%	92,31%	94,44%	93,03%	100,00%	100,00%
60801	SAN VITO	Coto Brus	100,00%	94,92%	96,61%	100,00%	94,64%	90,48%	15,97%	100,00%
60802	SABALITO	Coto Brus	100,00%	100,00%	60,00%	100,00%	100,00%	100,00%	100,00%	100,00%
60803	AGUABUENA	Coto Brus	100,00%	100,00%	93,33%	100,00%	93,33%	100,00%	100,00%	100,00%
60804	LIMONCITO	Coto Brus	100,00%	100,00%	100,00%	100,00%	100,00%	100,00%	NR	NR
60805	PITTIER	Coto Brus	NR	NR	NR	NR	NR	NR	NR	NR
60806	GUTIÉRREZ BRAUN	Coto Brus	NR	NR	NR	NR	NR	NR	NR	NR
60901	PARRITA	Parrita	100,00%	100,00%	100,00%	100,00%	92,75%	91,75%	49,61%	22,22%
61001	CORREDOR	Corredores	100,00%	100,00%	91,30%	87,88%	90,22%	93,15%	45,12%	100,00%
61002	LA CUESTA	Corredores	100,00%	100,00%	100,00%	100,00%	66,67%	87,83%	33,33%	100,00%
61003	CANOAS	Corredores	100,00%	100,00%	91,43%	100,00%	94,29%	100,00%	0,00%	100,00%

Código	Nombre del Distrito	Nombre del Cantón	Área de cobertura (Artículo 41) (%)	Porcentaje llamadas no exitosas (Artículo 35) (%)	Porcentaje llamadas interrumpidas (Artículo 40) (%)	Calidad de voz (Artículo 36) (%)	Tiempo de establecimiento de llamada (Artículo 37) (%)	Retardo Local (Artículo 44) (%)	Relación velocidad de descarga medida respecto aprovisionada (Artículo 46) (%)	Relación velocidad de envío medida respecto aprovisionada (Artículo 46) (%)
61004	LAUREL	Corredores	100,00%	100,00%	100,00%	92,31%	100,00%	100,00%	100,00%	100,00%
61101	JACÓ	Garabito	100,00%	100,00%	100,00%	100,00%	88,14%	90,55%	100,00%	100,00%
61102	TÁRCOLES	Garabito	100,00%	100,00%	95,65%	85,71%	78,26%	80,19%	100,00%	100,00%
70101	LIMÓN	Limón	100,00%	100,00%	100,00%	100,00%	100,00%	93,70%	100,00%	32,57%
70102	VALLE LA ESTRELLA	Limón	100,00%	95,83%	91,67%	94,74%	91,30%	89,79%	10,00%	28,57%
70103	RÍO BLANCO	Limón	100,00%	100,00%	97,14%	100,00%	91,43%	91,04%	42,00%	44,44%
70104	MATAMA	Limón	100,00%	100,00%	94,74%	100,00%	89,47%	100,00%	30,77%	100,00%
70201	GUÁPILES	Pococí	100,00%	100,00%	100,00%	93,88%	89,29%	88,55%	44,23%	100,00%
70202	JIMÉNEZ	Pococí	100,00%	100,00%	100,00%	88,00%	92,86%	81,58%	42,11%	44,00%
70203	RITA	Pococí	100,00%	NR	NR	100,00%	NR	100,00%	100,00%	NR
70204	ROXANA	Pococí	100,00%	100,00%	100,00%	100,00%	100,00%	100,00%	100,00%	100,00%
70205	CARIARI	Pococí	100,00%	100,00%	87,50%	100,00%	87,50%	100,00%	100,00%	100,00%
70206	COLORADO	Pococí	NR	NR	NR	NR	NR	NR	NR	NR
70207	LA COLONIA	Pococí	100,00%	100,00%	75,00%	100,00%	75,00%	93,09%	100,00%	100,00%
70301	SIQUIRRES	Siquirres	100,00%	100,00%	95,00%	100,00%	93,33%	90,54%	100,00%	100,00%
70302	PACUARITO	Siquirres	100,00%	100,00%	92,31%	66,67%	84,62%	92,26%	25,00%	40,00%
70303	FLORIDA	Siquirres	100,00%	100,00%	100,00%	100,00%	100,00%	NR	NR	NR
70304	GERMANIA	Siquirres	100,00%	100,00%	100,00%	100,00%	75,00%	84,79%	0,00%	100,00%
70305	EL CAIRO	Siquirres	100,00%	100,00%	90,00%	88,89%	100,00%	92,16%	25,00%	33,33%
70306	LA ALEGRÍA	Siquirres	100,00%	NR	NR	NR	NR	100,00%	NR	100,00%
70401	BRATSI	Talamanca	100,00%	100,00%	96,30%	89,29%	100,00%	88,32%	2,99%	5,88%
70402	SIXAOLA	Talamanca	100,00%	100,00%	89,47%	85,00%	78,95%	90,11%	6,25%	100,00%
70403	CAHUITA	Talamanca	100,00%	100,00%	100,00%	100,00%	83,33%	100,00%	25,00%	100,00%
70404	TELIRE	Talamanca	NR	NR	NR	NR	NR	NR	NR	NR

Código	Nombre del Distrito	Nombre del Cantón	Área de cobertura (Artículo 41) (%)	Porcentaje llamadas no exitosas (Artículo 35) (%)	Porcentaje llamadas interrumpidas (Artículo 40) (%)	Calidad de voz (Artículo 36) (%)	Tiempo de establecimiento de llamada (Artículo 37) (%)	Retardo Local (Artículo 44) (%)	Relación velocidad de descarga medida respecto aprovisionada (Artículo 46) (%)	Relación velocidad de envío medida respecto aprovisionada (Artículo 46) (%)
70501	MATINA	Matina	100,00%	100,00%	100,00%	100,00%	89,47%	85,18%	45,00%	10,71%
70502	BATÁN	Matina	100,00%	100,00%	88,89%	100,00%	100,00%	100,00%	0,00%	33,33%
70503	CARRANDI	Matina	100,00%	100,00%	92,86%	90,91%	71,43%	86,76%	25,00%	100,00%
70601	GUÁCIMO	Guácimo	100,00%	100,00%	100,00%	94,12%	88,89%	100,00%	100,00%	100,00%
70602	MERCEDES	Guácimo	100,00%	100,00%	100,00%	71,43%	83,33%	90,78%	100,00%	100,00%
70603	POCORA	Guácimo	100,00%	100,00%	100,00%	100,00%	100,00%	93,49%	33,33%	100,00%
70604	RÍO JIMÉNEZ	Guácimo	100,00%	100,00%	100,00%	100,00%	66,67%	100,00%	0,00%	NR
70605	DUACARÍ	Guácimo	100,00%	100,00%	100,00%	100,00%	50,00%	100,00%	0,00%	100,00%

a 31. Porcentajes cumplimiento para los indicadores de calidad de área de cobertura, retardo local y desempeño promedio respecto velocidad de descarga y envío contratada por distritos para la red 4G de TLF[47]

Nombre del Distrito	Nombre del Cantón	Área de cobertura (Artículo 41) (%)	Retardo Local (Artículo 44) (%)	Relación velocidad medida respecto aprovisionada descarga (Artículo 46) (%)	Relación velocidad medida respecto aprovision (Artículo 46) (%)
EL CARMEN	San José	100,00%	100,00%	100,00%	100,00%
MERCED	San José	100,00%	100,00%	100,00%	100,00%
HOSPITAL	San José	100,00%	100,00%	100,00%	100,00%
CATEDRAL	San José	100,00%	100,00%	100,00%	100,00%
ZAPOTE	San José	100,00%	94,64%	100,00%	100,00%
SAN FRANCISCO DE DOS RÍOS	San José	100,00%	93,38%	100,00%	100,00%
URUCA	San José	100,00%	100,00%	100,00%	100,00%
MATA REDONDA	San José	100,00%	100,00%	100,00%	100,00%
PAVAS	San José	100,00%	100,00%	100,00%	100,00%
HATILLO	San José	100,00%	100,00%	100,00%	100,00%
SAN SEBASTIÁN	San José	100,00%	100,00%	100,00%	100,00%
ESCAZÚ	Escazú	100,00%	100,00%	100,00%	52,87%
SAN ANTONIO	Escazú	78,38%	89,39%	55,95%	31,03%
SAN RAFAEL	Escazú	89,76%	100,00%	100,00%	100,00%
DESAMPARADOS	Desamparados	100,00%	100,00%	100,00%	100,00%
SAN MIGUEL	Desamparados	100,00%	100,00%	100,00%	48,65%
SAN JUAN DE DIOS	Desamparados	100,00%	100,00%	100,00%	100,00%
SAN RAFAEL ARRIBA	Desamparados	100,00%	100,00%	100,00%	100,00%
SAN ANTONIO	Desamparados	100,00%	100,00%	100,00%	100,00%
FRAILES	Desamparados	100,00%	100,00%	100,00%	NR
PATARRÁ	Desamparados	100,00%	79,88%	100,00%	100,00%
SAN CRISTOBAL	Desamparados	100,00%	91,39%	NR	NR
ROSARIO	Desamparados	100,00%	100,00%	NR	50,00%

NR significa que no se registran datos del indicador en cuestión para el distrito o ruta correspondiente.

Código	Nombre del Distrito	Nombre del Cantón	Área de cobertura (Artículo 41) (%)	Retardo Local (Artículo 44) (%)	Relación velocidad medida respecto aprovisionada descarga (Artículo 46) (%)	Relación velocidad medida respecto aprovisionada envío (Artículo 46) (%)
10310	DAMAS	Desamparados	100,00%	100,00%	100,00%	100,00%
10311	SAN RAFAEL ABAJO	Desamparados	100,00%	100,00%	100,00%	100,00%
10312	GRAVILIAS	Desamparados	100,00%	100,00%	100,00%	59,09%
10313	LOS GUIDO	Desamparados	84,06%	80,73%	100,00%	50,00%
10401	SANTIAGO	Puriscal	100,00%	100,00%	55,56%	100,00%
10402	MERCEDES SUR	Puriscal	89,77%	100,00%	NR	100,00%
10403	BARBACOAS	Puriscal	NR	NR	NR	NR
10404	GRIFO ALTO	Puriscal	NR	NR	NR	NR
10405	SAN RAFAEL	Puriscal	NR	NR	NR	NR
10406	CANDELARITA	Puriscal	NR	NR	NR	NR
10407	DESAMPARADITOS	Puriscal	NR	NR	NR	NR
10408	SAN ANTONIO	Puriscal	100,00%	100,00%	NR	NR
10409	CHIRES	Puriscal	NR	NR	NR	NR
10501	SAN MARCOS	Tarrazú	100,00%	100,00%	100,00%	100,00%
10502	SAN LORENZO	Tarrazú	100,00%	NR	100,00%	NR
10503	SAN CARLOS	Tarrazú	NR	NR	NR	NR
10601	ASERRÍ	Aserrí	100,00%	100,00%	100,00%	100,00%
10602	TARBACA	Aserrí	100,00%	100,00%	100,00%	33,33%
10603	VUELTA DE JORCO	Aserrí	100,00%	86,90%	100,00%	100,00%
10604	SAN GABRIEL	Aserrí	100,00%	100,00%	NR	100,00%
10605	LEGUA	Aserrí	NR	NR	NR	NR
10606	MONTERREY	Aserrí	NR	NR	NR	NR
10607	SALITRILLOS	Aserrí	100,00%	100,00%	100,00%	33,33%
10701	COLÓN	Mora	100,00%	100,00%	100,00%	100,00%
10702	GUAYABO	Mora	100,00%	73,76%	100,00%	0,00%

Código	Nombre del Distrito	Nombre del Cantón	Área de cobertura (Artículo 41) (%)	Retardo Local (Artículo 44) (%)	Relación velocidad medida respecto aprovisionada descarga (Artículo 46) (%)	Relación velocidad medida respecto aprovisionada envío (Artículo 46) (%)
10703	TABARCIA	Mora	100,00%	100,00%	0,00%	NR
10704	PIEDRAS NEGRAS	Mora	100,00%	NR	NR	NR
10705	PICAGRES	Mora	NR	NR	NR	NR
10706	JARIS	Mora	100,00%	NR	NR	NR
10707	QUITIRRISI	Mora	100,00%	100,00%	NR	0,00%
10801	GUADALUPE	Goicoechea	100,00%	100,00%	100,00%	100,00%
10802	SAN FRANCISCO	Goicoechea	100,00%	100,00%	100,00%	100,00%
10803	CALLE BLANCOS	Goicoechea	100,00%	100,00%	100,00%	100,00%
10804	MATA DE PLÁTANO	Goicoechea	100,00%	100,00%	100,00%	100,00%
10805	IPÍS	Goicoechea	100,00%	94,32%	100,00%	100,00%
10806	RANCHO REDONDO	Goicoechea	100,00%	100,00%	NR	NR
10807	PURRAL	Goicoechea	100,00%	100,00%	100,00%	100,00%
10901	SANTA ANA	Santa Ana	100,00%	100,00%	100,00%	55,88%
10902	SALITRAL	Santa Ana	100,00%	100,00%	100,00%	50,00%
10903	POZOS	Santa Ana	100,00%	100,00%	100,00%	100,00%
10904	URUCA	Santa Ana	78,79%	90,65%	56,99%	45,45%
10905	PIEDADES	Santa Ana	100,00%	100,00%	100,00%	48,00%
10906	BRASIL	Santa Ana	100,00%	100,00%	100,00%	50,00%
11001	ALAJUELITA	Alajuelita	100,00%	100,00%	100,00%	42,86%
11002	SAN JOSECITO	Alajuelita	89,80%	89,71%	100,00%	100,00%
11003	SAN ANTONIO	Alajuelita	87,34%	88,49%	100,00%	NR
11004	CONCEPCIÓN	Alajuelita	100,00%	100,00%	100,00%	100,00%
11005	SAN FELIPE	Alajuelita	100,00%	94,68%	100,00%	100,00%
11101	SAN ISIDRO	Vázquez de Coronado	100,00%	92,67%	100,00%	100,00%
11102	SAN RAFAEL	Vázquez de Coronado	100,00%	89,65%	100,00%	100,00%

Código	Nombre del Distrito	Nombre del Cantón	Área de cobertura (Artículo 41) (%)	Retardo Local (Artículo 44) (%)	Relación velocidad medida respecto aprovisionada descarga (Artículo 46) (%)	Relación velocidad medida respecto aprovisionada envío (Artículo 46) (%)
11103	DULCE NOMBRE DE JESÚS	Vázquez de Coronado	100,00%	100,00%	100,00%	100,00%
11104	PATALILLO	Vázquez de Coronado	100,00%	100,00%	100,00%	100,00%
11105	CASCAJAL	Vázquez de Coronado	100,00%	80,32%	100,00%	42,86%
11201	SAN IGNACIO	Acosta	100,00%	100,00%	50,00%	33,33%
11202	GUAITIL	Acosta	NR	NR	NR	NR
11203	PALMICHAL	Acosta	100,00%	NR	100,00%	NR
11204	CANGREJAL	Acosta	NR	NR	NR	NR
11205	SABANILLAS	Acosta	NR	NR	NR	NR
11301	SAN JUAN	Tibás	100,00%	91,28%	100,00%	100,00%
11302	CINCO ESQUINAS	Tibás	100,00%	100,00%	100,00%	100,00%
11303	ANSELMO LLORENTE	Tibás	100,00%	100,00%	100,00%	100,00%
11304	LEÓN XIII	Tibás	100,00%	100,00%	100,00%	100,00%
11305	COLIMA	Tibás	100,00%	100,00%	100,00%	100,00%
11401	SAN VICENTE	Moravia	100,00%	100,00%	100,00%	100,00%
11402	SAN JERÓNIMO	Moravia	87,09%	100,00%	NR	NR
11403	LA TRINIDAD	Moravia	100,00%	90,52%	100,00%	0,00%
11501	SAN PEDRO	Montes de Oca	100,00%	100,00%	100,00%	100,00%
11502	SABANILLA	Montes de Oca	89,95%	100,00%	100,00%	100,00%
11503	MERCEDES	Montes de Oca	100,00%	100,00%	100,00%	100,00%
11504	SAN RAFAEL	Montes de Oca	86,50%	94,40%	100,00%	100,00%
11601	SAN PABLO	Turrubares	NR	NR	NR	NR
11602	SAN PEDRO	Turrubares	NR	NR	NR	NR
11603	SAN JUAN DE MATA	Turrubares	NR	NR	NR	NR
11604	SAN LUIS	Turrubares	NR	NR	NR	NR
11605	CARARA	Turrubares	NR	NR	NR	NR

Código	Nombre del Distrito	Nombre del Cantón	Área de cobertura (Artículo 41) (%)	Retardo Local (Artículo 44) (%)	Relación velocidad medida respecto aprovisionada descarga (Artículo 46) (%)	Relación velocidad medida respecto aprovisionada envío (Artículo 46) (%)
11701	SANTA MARÍA	Dota	100,00%	100,00%	100,00%	100,00%
11702	JARDÍN	Dota	100,00%	100,00%	100,00%	NR
11703	COPEY	Dota	NR	NR	NR	NR
11801	CURRIDABAT	Curridabat	100,00%	93,74%	100,00%	100,00%
11802	GRANADILLA	Curridabat	88,11%	93,74%	100,00%	100,00%
11803	SÁNCHEZ	Curridabat	100,00%	91,92%	47,83%	100,00%
11804	TIRRASES	Curridabat	100,00%	78,06%	NR	0,00%
11901	SAN ISIDRO DE EL GENERAL	Pérez Zeledón	100,00%	100,00%	100,00%	100,00%
11902	EL GENERAL	Pérez Zeledón	100,00%	100,00%	100,00%	100,00%
11903	DANIEL FLORES	Pérez Zeledón	100,00%	100,00%	100,00%	100,00%
11904	RIVAS	Pérez Zeledón	100,00%	100,00%	100,00%	NR
11905	SAN PEDRO	Pérez Zeledón	100,00%	NR	NR	100,00%
11906	PLATANARES	Pérez Zeledón	NR	NR	NR	NR
11907	PEJIBAYE	Pérez Zeledón	NR	NR	NR	NR
11908	CAJÓN	Pérez Zeledón	100,00%	80,07%	20,00%	100,00%
11909	BARÚ	Pérez Zeledón	NR	NR	NR	NR
11910	RÍO NUEVO	Pérez Zeledón	100,00%	NR	100,00%	NR
11911	PÁRAMO	Pérez Zeledón	100,00%	100,00%	NR	100,00%
11912	LA AMISTAD	Pérez Zeledón	NR	NR	NR	NR
12001	SAN PABLO	León Cortés Castro	100,00%	100,00%	100,00%	100,00%
12002	SAN ANDRÉS	León Cortés Castro	100,00%	NR	NR	NR
12003	LLANO BONITO	León Cortés Castro	100,00%	NR	NR	NR
12004	SAN ISIDRO	León Cortés Castro	100,00%	100,00%	NR	NR
12005	SANTA CRUZ	León Cortés Castro	100,00%	NR	NR	NR
12006	SAN ANTONIO	León Cortés Castro	59,17%	NR	NR	NR

Código	Nombre del Distrito	Nombre del Cantón	Área de cobertura (Artículo 41) (%)	Retardo Local (Artículo 44) (%)	Relación velocidad medida respecto aprovisionada descarga (Artículo 46) (%)	Relación velocidad medida respecto aprovisionada envío (Artículo 46) (%)
20101	ALAJUELA	Alajuela	100,00%	100,00%	100,00%	100,00%
20102	SAN JOSÉ	Alajuela	100,00%	100,00%	100,00%	100,00%
20103	CARRIZAL	Alajuela	85,63%	91,23%	100,00%	100,00%
20104	SAN ANTONIO	Alajuela	100,00%	100,00%	100,00%	100,00%
20105	GUÁCIMA	Alajuela	100,00%	93,60%	100,00%	100,00%
20106	SAN ISIDRO	Alajuela	100,00%	92,46%	100,00%	47,69%
20107	SABANILLA	Alajuela	80,78%	93,06%	NR	100,00%
20108	SAN RAFAEL	Alajuela	100,00%	100,00%	100,00%	100,00%
20109	RÍO SEGUNDO	Alajuela	100,00%	100,00%	100,00%	100,00%
20110	DESAMPARADOS	Alajuela	100,00%	100,00%	100,00%	47,50%
20111	TURRÚCARES	Alajuela	100,00%	92,88%	100,00%	100,00%
20112	TAMBOR	Alajuela	84,60%	83,62%	100,00%	100,00%
20113	GARITA	Alajuela	100,00%	93,07%	100,00%	52,63%
20114	SARAPIQUÍ	Alajuela	86,88%	100,00%	NR	NR
20201	SAN RAMÓN	San Ramón	100,00%	81,76%	100,00%	100,00%
20202	SANTIAGO	San Ramón	100,00%	100,00%	100,00%	100,00%
20203	SAN JUAN	San Ramón	100,00%	85,87%	100,00%	100,00%
20204	PIEDADES NORTE	San Ramón	100,00%	91,20%	100,00%	NR
20205	PIEDADES SUR	San Ramón	NR	NR	NR	NR
20206	SAN RAFAEL	San Ramón	100,00%	87,31%	100,00%	100,00%
20207	SAN ISIDRO	San Ramón	100,00%	100,00%	100,00%	100,00%
20208	ÁNGELES	San Ramón	100,00%	100,00%	NR	100,00%
20209	ALFARO	San Ramón	100,00%	87,96%	NR	NR
20210	VOLIO	San Ramón	100,00%	100,00%	NR	NR
20211	CONCEPCIÓN	San Ramón	100,00%	100,00%	NR	NR

Código	Nombre del Distrito	Nombre del Cantón	Área de cobertura (Artículo 41) (%)	Retardo Local (Artículo 44) (%)	Relación velocidad medida respecto aprovisionada descarga (Artículo 46) (%)	Relación velocidad medida respecto aprovisionada envío (Artículo 46) (%)
20212	ZAPOTAL	San Ramón	NR	NR	NR	NR
20213	PEÑAS BLANCAS	San Ramón	100,00%	100,00%	NR	NR
20214	SAN LORENZO	San Ramón	100,00%	100,00%	NR	100,00%
20301	GRECIA	Grecia	100,00%	100,00%	100,00%	100,00%
20302	SAN ISIDRO	Grecia	80,52%	87,77%	100,00%	40,00%
20303	SAN JOSE	Grecia	100,00%	93,53%	100,00%	100,00%
20304	SAN ROQUE	Grecia	100,00%	100,00%	100,00%	100,00%
20305	TACARES	Grecia	100,00%	100,00%	100,00%	100,00%
21601	RÍO CUARTO, SANTA RITA, SANTA ISABEL	Río Cuarto	100,00%	100,00%	100,00%	NR
20307	PUENTE DE PIEDRA	Grecia	100,00%	94,31%	100,00%	100,00%
20308	BOLIVAR	Grecia	88,03%	91,34%	100,00%	50,00%
20401	SAN MATEO	San Mateo	100,00%	100,00%	100,00%	100,00%
20402	DESMONTE	San Mateo	NR	NR	NR	NR
20403	JESÚS MARÍA	San Mateo	NR	NR	NR	NR
20404	LABRADOR	San Mateo	NR	NR	NR	NR
20501	ATENAS	Atenas	100,00%	100,00%	100,00%	100,00%
20502	JESÚS	Atenas	100,00%	100,00%	NR	NR
20503	MERCEDES	Atenas	100,00%	100,00%	NR	NR
20504	SAN ISIDRO	Atenas	100,00%	NR	NR	NR
20505	CONCEPCIÓN	Atenas	100,00%	100,00%	14,29%	100,00%
20506	SAN JOSÉ	Atenas	100,00%	100,00%	NR	NR
20507	SANTA EULALIA	Atenas	60,29%	58,45%	NR	NR
20508	ESCOBAL	Atenas	NR	NR	NR	NR
20601	NARANJO	Naranjo	100,00%	100,00%	100,00%	35,00%
20602	SAN MIGUEL	Naranjo	100,00%	84,82%	100,00%	100,00%

Código	Nombre del Distrito	Nombre del Cantón	Área de cobertura (Artículo 41) (%)	Retardo Local (Artículo 44) (%)	Relación velocidad medida respecto aprovisionada descarga (Artículo 46) (%)	Relación velocidad medida respecto aprovisionada envío (Artículo 46) (%)
20603	SAN JOSÉ	Naranjo	100,00%	86,83%	NR	0,00%
20604	CIRRÍ SUR	Naranjo	100,00%	81,31%	NR	33,33%
20605	SAN JERÓNIMO	Naranjo	100,00%	74,00%	NR	NR
20606	SAN JUAN	Naranjo	100,00%	100,00%	14,29%	NR
20607	EL ROSARIO	Naranjo	83,23%	94,02%	100,00%	100,00%
20608	PALMITOS	Naranjo	100,00%	100,00%	NR	NR
20701	PALMARES	Palmares	100,00%	100,00%	100,00%	100,00%
20702	ZARAGOZA	Palmares	100,00%	100,00%	NR	100,00%
20703	BUENOS AIRES	Palmares	100,00%	100,00%	100,00%	100,00%
20704	SANTIAGO	Palmares	100,00%	NR	NR	NR
20705	CANDELARIA	Palmares	100,00%	100,00%	NR	NR
20706	ESQUIPULAS	Palmares	100,00%	100,00%	NR	NR
20707	LA GRANJA	Palmares	100,00%	100,00%	NR	NR
20801	SAN PEDRO	Poás	100,00%	93,44%	100,00%	0,00%
20802	SAN JUAN	Poás	100,00%	94,92%	100,00%	0,00%
20803	SAN RAFAEL	Poás	100,00%	86,30%	NR	NR
20804	CARRILLOS	Poás	100,00%	93,75%	100,00%	100,00%
20805	SABANA REDONDA	Poas	100,00%	100,00%	100,00%	100,00%
20901	OROTINA	Orotina	100,00%	100,00%	47,06%	50,00%
20902	EL MASTATE	Orotina	100,00%	86,19%	50,00%	NR
20903	HACIENDA VIEJA	Orotina	88,14%	75,26%	30,00%	100,00%
20904	COYOLAR	Orotina	100,00%	100,00%	26,67%	18,18%
20905	LA CEIBA	Orotina	100,00%	100,00%	57,14%	100,00%
21001	QUESADA	San Carlos	100,00%	100,00%	9,30%	1,64%
21002	FLORENCIA	San Carlos	100,00%	91,63%	100,00%	100,00%

Código	Nombre del Distrito	Nombre del Cantón	Área de cobertura (Artículo 41) (%)	Retardo Local (Artículo 44) (%)	Relación velocidad medida respecto aprovisionada descarga (Artículo 46) (%)	Relación velocidad medida respecto aprovisionada envío (Artículo 46) (%)
21003	BUENAVISTA	San Carlos	NR	NR	NR	NR
21004	AGUAS ZARCAS	San Carlos	100,00%	100,00%	100,00%	100,00%
21005	VENECIA	San Carlos	100,00%	100,00%	100,00%	100,00%
21006	PITAL	San Carlos	100,00%	100,00%	100,00%	100,00%
21007	LA FORTUNA	San Carlos	100,00%	62,30%	0,00%	0,00%
21008	LA TIGRA	San Carlos	100,00%	100,00%	NR	NR
21009	LA PALMERA	San Carlos	100,00%	100,00%	100,00%	NR
21010	VENADO	San Carlos	NR	NR	NR	NR
21011	CUTRIS	San Carlos	100,00%	100,00%	100,00%	100,00%
21012	MONTERREY	San Carlos	NR	NR	NR	NR
21013	POCOSOL	San Carlos	100,00%	88,14%	100,00%	100,00%
21101	ZARCERO	Zarcero	100,00%	100,00%	16,13%	0,00%
21102	LAGUNA	Zarcero	100,00%	100,00%	NR	0,00%
21103	TAPESCO	Zarcero	100,00%	NR	NR	NR
21104	GUADALUPE	Zarcero	NR	NR	NR	NR
21105	PALMIRA	Zarcero	NR	NR	NR	NR
21106	ZAPOTE	Zarcero	NR	NR	NR	NR
21107	BRISAS	Zarcero	NR	NR	NR	NR
21201	SARCHÍ NORTE	Valverde Vega	100,00%	100,00%	100,00%	100,00%
21202	SARCHÍ SUR	Valverde Vega	100,00%	93,56%	100,00%	100,00%
21203	TORO AMARILLO	Valverde Vega	NR	NR	NR	NR
21204	SAN PEDRO	Valverde Vega	100,00%	100,00%	NR	NR
21205	RODRÍGUEZ	Valverde Vega	NR	NR	NR	NR
21301	UPALA	Upala	100,00%	86,60%	0,00%	4,55%
21302	AGUAS CLARAS	Upala	NR	NR	NR	NR

Código	Nombre del Distrito	Nombre del Cantón	Área de cobertura (Artículo 41) (%)	Retardo Local (Artículo 44) (%)	Relación velocidad medida respecto aprovisionada descarga (Artículo 46) (%)	Relación velocidad medida respecto aprovisionada envío (Artículo 46) (%)
21303	SAN JOSÉ O PIZOTE	Upala	100,00%	100,00%	0,00%	0,00%
21304	BIJAGUA	Upala	NR	NR	NR	NR
21305	DELICIAS	Upala	NR	NR	NR	NR
21306	DOS RÍOS	Upala	NR	NR	NR	NR
21307	YOLILLAL	Upala	100,00%	100,00%	NR	0,00%
21308	CANALETE	Upala	100,00%	100,00%	0,00%	0,00%
21401	LOS CHILES	Los Chiles	100,00%	100,00%	30,00%	100,00%
21402	CAÑO NEGRO	Los Chiles	100,00%	100,00%	NR	100,00%
21403	EL AMPARO	Los Chiles	100,00%	94,53%	0,00%	100,00%
21404	SAN JORGE	Los Chiles	100,00%	100,00%	0,00%	100,00%
21501	SAN RAFAEL	Guatuso	100,00%	61,49%	13,85%	58,06%
21502	BUENAVISTA	Guatuso	100,00%	NR	NR	50,00%
21503	COTE	Guatuso	100,00%	58,33%	NR	100,00%
21504	KATIRA	Guatuso	100,00%	82,50%	12,50%	100,00%
30101	ORIENTAL	Cartago	100,00%	100,00%	100,00%	100,00%
30102	OCCIDENTAL	Cartago	100,00%	100,00%	100,00%	100,00%
30103	CARMEN	Cartago	100,00%	100,00%	100,00%	100,00%
30104	SAN NICOLÁS	Cartago	100,00%	100,00%	100,00%	100,00%
30105	AGUACALIENTE O SAN FRANCISCO	Cartago	100,00%	94,73%	100,00%	100,00%
30106	GUADALUPE O ARENILLA	Cartago	100,00%	100,00%	100,00%	100,00%
30107	CORRALILLO	Cartago	100,00%	100,00%	100,00%	0,00%
30108	TIERRA BLANCA	Cartago	100,00%	100,00%	100,00%	100,00%
30109	DULCE NOMBRE	Cartago	100,00%	100,00%	100,00%	100,00%
30110	LLANO GRANDE	Cartago	100,00%	100,00%	100,00%	100,00%
30111	QUEBRADILLA	Cartago	100,00%	64,20%	100,00%	100,00%

Código	Nombre del Distrito	Nombre del Cantón	Área de cobertura (Artículo 41) (%)	Retardo Local (Artículo 44) (%)	Relación velocidad medida respecto aprovisionada descarga (Artículo 46) (%)	Relación velocidad medida respecto aprovisionada envío (Artículo 46) (%)
30201	PARAÍSO	Paraíso	100,00%	87,92%	100,00%	100,00%
30202	SANTIAGO	Paraíso	100,00%	100,00%	NR	NR
30203	OROSI	Paraíso	100,00%	100,00%	100,00%	100,00%
30204	CACHÍ	Paraíso	100,00%	73,89%	NR	100,00%
30205	LLANOS DE SANTA LUCÍA	Paraíso	100,00%	100,00%	100,00%	100,00%
30301	TRES RÍOS	La Unión	100,00%	94,54%	100,00%	100,00%
30302	SAN DIEGO	La Unión	100,00%	100,00%	100,00%	100,00%
30303	SAN JUAN	La Unión	100,00%	93,03%	100,00%	100,00%
30304	SAN RAFAEL	La Unión	100,00%	93,65%	100,00%	100,00%
30305	CONCEPCIÓN	La Unión	100,00%	100,00%	100,00%	100,00%
30306	DULCE NOMBRE	La Unión	100,00%	93,30%	100,00%	100,00%
30307	SAN RAMÓN	La Unión	100,00%	81,33%	100,00%	100,00%
30308	RÍO AZUL	La Unión	100,00%	100,00%	100,00%	50,00%
30401	JUAN VIÑAS	Jiménez	NR	NR	NR	NR
30402	TUCURRIQUE	Jiménez	NR	NR	NR	NR
30403	PEJIBAYE	Jiménez	100,00%	100,00%	100,00%	100,00%
30501	TURRIALBA	Turrialba	100,00%	100,00%	100,00%	100,00%
30502	LA SUIZA	Turrialba	NR	NR	NR	NR
30503	PERALTA	Turrialba	NR	NR	NR	NR
30504	SANTA CRUZ	Turrialba	NR	NR	NR	NR
30505	SANTA TERESITA	Turrialba	100,00%	100,00%	NR	100,00%
30506	PAVONES	Turrialba	100,00%	NR	NR	100,00%
30507	TUIS	Turrialba	NR	NR	NR	NR
30508	TAYUTIC	Turrialba	NR	NR	NR	NR
30509	SANTA ROSA	Turrialba	100,00%	NR	NR	NR

Código	Nombre del Distrito	Nombre del Cantón	Área de cobertura (Artículo 41) (%)	Retardo Local (Artículo 44) (%)	Relación velocidad medida respecto aprovisionada descarga (Artículo 46) (%)	Relación velocidad medida respecto aprovisionada envío (Artículo 46) (%)
30510	TRES EQUIS	Turrialba	100,00%	100,00%	100,00%	NR
30511	LA ISABEL	Turrialba	100,00%	100,00%	NR	59,09%
30512	CHIRRIPÓ	Turrialba	NR	NR	NR	NR
30601	PACAYAS	Alvarado	NR	NR	NR	NR
30602	CERVANTES	Alvarado	100,00%	86,44%	NR	100,00%
30603	CAPELLADES	Alvarado	100,00%	NR	NR	NR
30701	SAN RAFAEL	Oreamuno	100,00%	100,00%	100,00%	100,00%
30702	COT	Oreamuno	100,00%	100,00%	100,00%	100,00%
30703	POTRERO CERRADO	Oreamuno	100,00%	NR	NR	NR
30704	CIPRESES	Oreamuno	NR	NR	NR	NR
30705	SANTA ROSA	Oreamuno	NR	NR	NR	NR
30801	EL TEJAR	El Guarco	100,00%	100,00%	100,00%	100,00%
30802	SAN ISIDRO	El Guarco	100,00%	100,00%	100,00%	100,00%
30803	TOBOSI	El Guarco	100,00%	92,81%	100,00%	100,00%
30804	PATIO DE AGUA	El Guarco	100,00%	NR	NR	NR
40101	HEREDIA	Heredia	100,00%	100,00%	100,00%	100,00%
40102	MERCEDES	Heredia	100,00%	100,00%	100,00%	100,00%
40103	SAN FRANCISCO	Heredia	100,00%	100,00%	100,00%	100,00%
40104	ULLOA	Heredia	100,00%	100,00%	100,00%	100,00%
40105	VARABLANCA	Heredia	NR	NR	NR	NR
40201	BARVA	Barva	100,00%	100,00%	100,00%	100,00%
40202	SAN PEDRO	Barva	100,00%	90,87%	50,00%	100,00%
40203	SAN PABLO	Barva	100,00%	100,00%	100,00%	NR
40204	SAN ROQUE	Barva	100,00%	100,00%	100,00%	0,00%
40205	SANTA LUCÍA	Barva	100,00%	100,00%	100,00%	100,00%

Código	Nombre del Distrito	Nombre del Cantón	Área de cobertura (Artículo 41) (%)	Retardo Local (Artículo 44) (%)	Relación velocidad medida respecto aprovisionada descarga (Artículo 46) (%)	Relación velocidad medida respecto aprovisionada envío (Artículo 46) (%)
40206	SAN JOSÉ DE LA MONTAÑA	Barva	88,29%	100,00%	100,00%	0,00%
40301	SANTO DOMINGO	Santo Domingo	100,00%	100,00%	100,00%	100,00%
40302	SAN VICENTE	Santo Domingo	100,00%	90,83%	100,00%	54,55%
40303	SAN MIGUEL	Santo Domingo	100,00%	86,89%	50,00%	25,00%
40304	PARACITO	Santo Domingo	NR	NR	NR	NR
40305	SANTO TOMÁS	Santo Domingo	100,00%	100,00%	100,00%	53,13%
40306	SANTA ROSA	Santo Domingo	100,00%	100,00%	100,00%	100,00%
40307	TURES	Santo Domingo	100,00%	100,00%	100,00%	50,00%
40308	PARÁ	Santo Domingo	88,62%	91,42%	NR	0,00%
40401	SANTA BÁRBARA	Santa Bárbara	100,00%	100,00%	100,00%	100,00%
40402	SAN PEDRO	Santa Bárbara	100,00%	100,00%	100,00%	6,25%
40403	SAN JUAN	Santa Bárbara	100,00%	93,74%	100,00%	100,00%
40404	JESÚS	Santa Bárbara	100,00%	89,09%	100,00%	100,00%
40405	SANTO DOMINGO	Santa Bárbara	100,00%	100,00%	NR	NR
40406	PURABÁ	Santa Bárbara	100,00%	100,00%	100,00%	NR
40501	SAN RAFAEL	San Rafael	100,00%	100,00%	100,00%	100,00%
40502	SAN JOSECITO	San Rafael	100,00%	100,00%	100,00%	100,00%
40503	SANTIAGO	San Rafael	100,00%	100,00%	100,00%	100,00%
40504	ÁNGELES	San Rafael	100,00%	100,00%	100,00%	52,94%
40505	CONCEPCIÓN	San Rafael	100,00%	100,00%	100,00%	NR
40601	SAN ISIDRO	San Isidro	100,00%	100,00%	100,00%	100,00%
40602	SAN JOSÉ	San Isidro	100,00%	100,00%	100,00%	100,00%
40603	CONCEPCIÓN	San Isidro	100,00%	NR	NR	NR
40604	SAN FRANCISCO	San Isidro	73,27%	100,00%	100,00%	NR
40701	SAN ANTONIO	Belén	100,00%	100,00%	100,00%	100,00%

Código	Nombre del Distrito	Nombre del Cantón	Área de cobertura (Artículo 41) (%)	Retardo Local (Artículo 44) (%)	Relación velocidad medida respecto aprovisionada descarga (Artículo 46) (%)	Relación velocidad medida respecto aprovisionada envío (Artículo 46) (%)
40702	LA RIBERA	Belén	100,00%	100,00%	100,00%	100,00%
40703	LA ASUNCIÓN	Belén	100,00%	100,00%	100,00%	100,00%
40801	SAN JOAQUÍN	Flores	100,00%	94,60%	100,00%	100,00%
40802	BARRANTES	Flores	89,08%	100,00%	100,00%	100,00%
40803	LLORENTE	Flores	100,00%	100,00%	100,00%	100,00%
40901	SAN PABLO	San Pablo	100,00%	100,00%	100,00%	100,00%
40902	RINCÓN DE SABANILLA	San Pablo	100,00%	100,00%	100,00%	100,00%
41001	PUERTO VIEJO	Sarapiquí	100,00%	100,00%	14,63%	34,48%
41002	LA VIRGEN	Sarapiquí	100,00%	100,00%	100,00%	100,00%
41003	LAS HORQUETAS	Sarapiquí	100,00%	94,76%	50,00%	57,14%
41004	LLANURAS DEL GASPAR	Sarapiquí	NR	NR	NR	NR
41005	CUREÑA	Sarapiquí	NR	NR	NR	NR
50101	LIBERIA	Liberia	100,00%	93,43%	100,00%	100,00%
50102	CAÑAS DULCES	Liberia	100,00%	100,00%	NR	0,00%
50103	MAYORGA	Liberia	NR	NR	NR	NR
50104	NACASCOLO	Liberia	100,00%	100,00%	NR	NR
50105	CURUBANDÉ	Liberia	83,77%	100,00%	100,00%	100,00%
50201	NICOYA	Nicoya	100,00%	93,72%	100,00%	100,00%
50202	MANSIÓN	Nicoya	100,00%	92,67%	NR	0,00%
50203	SAN ANTONIO	Nicoya	NR	NR	NR	NR
50204	QUEBRADA HONDA	Nicoya	NR	NR	NR	NR
50205	SÁMARA	Nicoya	NR	NR	NR	NR
50206	NOSARA	Nicoya	87,48%	67,18%	50,00%	NR
50207	BELÉN DE NOSARITA	Nicoya	100,00%	NR	NR	NR
50301	SANTA CRUZ	Santa Cruz	100,00%	100,00%	100,00%	100,00%

Código	Nombre del Distrito	Nombre del Cantón	Área de cobertura (Artículo 41) (%)	Retardo Local (Artículo 44) (%)	Relación velocidad medida respecto aprovisionada descarga (Artículo 46) (%)	Relación velocidad medida respecto aprovisionada envío (Artículo 46) (%)
50302	BOLSÓN	Santa Cruz	NR	NR	NR	NR
50303	VEINTISIETE DE ABRIL	Santa Cruz	100,00%	100,00%	100,00%	NR
50304	TEMPATE	Santa Cruz	100,00%	94,55%	100,00%	100,00%
50305	CARTAGENA	Santa Cruz	100,00%	NR	NR	NR
50306	CUAJINIQUIL	Santa Cruz	NR	NR	NR	NR
50307	DIRIÁ	Santa Cruz	NR	NR	NR	NR
50308	CABO VELAS	Santa Cruz	100,00%	100,00%	NR	0,00%
50309	TAMARINDO	Santa Cruz	100,00%	93,75%	100,00%	50,00%
50401	BAGACES	Bagaces	88,74%	100,00%	100,00%	0,00%
50402	LA FORTUNA	Bagaces	NR	NR	NR	NR
50403	MOGOTE	Bagaces	NR	NR	NR	NR
50404	RÍO NARANJO	Bagaces	NR	NR	NR	NR
50501	FILADELFIA	Carrillo	100,00%	100,00%	100,00%	100,00%
50502	PALMIRA	Carrillo	100,00%	100,00%	100,00%	100,00%
50503	SARDINAL	Carrillo	100,00%	86,02%	100,00%	100,00%
50504	BELÉN	Carrillo	100,00%	100,00%	100,00%	100,00%
50601	CAÑAS	Cañas	100,00%	100,00%	40,35%	48,78%
50602	PALMIRA	Cañas	NR	NR	NR	NR
50603	SAN MIGUEL	Cañas	NR	NR	NR	NR
50604	BEBEDERO	Cañas	100,00%	100,00%	0,00%	50,00%
50605	POROZAL	Cañas	NR	NR	NR	NR
50701	LAS JUNTAS	Abangares	100,00%	100,00%	100,00%	100,00%
50702	SIERRA	Abangares	NR	NR	NR	NR
50703	SAN JUAN	Abangares	NR	NR	NR	NR
50704	COLORADO	Abangares	NR	NR	NR	NR

Código	Nombre del Distrito	Nombre del Cantón	Área de cobertura (Artículo 41) (%)	Retardo Local (Artículo 44) (%)	Relación velocidad medida respecto aprovisionada descarga (Artículo 46) (%)	Relación velocidad medida respecto aprovisionada envío (Artículo 46) (%)
50801	TILARAN	Tilarán	100,00%	100,00%	37,78%	48,00%
50802	QUEBRADA GRANDE	Tilarán	NR	NR	NR	NR
50803	TRONADORA	Tilarán	NR	NR	NR	NR
50804	SANTA ROSA	Tilarán	100,00%	100,00%	NR	NR
50805	LÍBANO	Tilarán	NR	NR	NR	NR
50806	TIERRAS MORENAS	Tilarán	NR	NR	NR	NR
50807	ARENAL	Tilarán	NR	NR	NR	NR
50901	CARMONA	Nandayure	NR	NR	NR	NR
50902	SANTA RITA	Nandayure	NR	NR	NR	NR
50903	ZAPOTAL	Nandayure	NR	NR	NR	NR
50904	SAN PABLO	Nandayure	100,00%	NR	NR	NR
50905	PORVENIR	Nandayure	NR	NR	NR	NR
50906	BEJUCO	Nandayure	NR	NR	NR	NR
51001	LA CRUZ	La Cruz	100,00%	100,00%	NR	100,00%
51002	SANTA CECILIA	La Cruz	NR	NR	NR	NR
51003	LA GARITA	La Cruz	NR	NR	NR	NR
51004	SANTA ELENA	La Cruz	NR	NR	NR	NR
51101	HOJANCHA	Hojancha	NR	NR	NR	NR
51102	MONTE ROMO	Hojancha	NR	NR	NR	NR
51103	PUERTO CARRILLO	Hojancha	NR	NR	NR	NR
51104	HUACAS	Hojancha	NR	NR	NR	NR
60101	PUNTARENAS	Puntarenas	100,00%	94,08%	100,00%	100,00%
60102	PITAHAYA	Puntarenas	100,00%	89,11%	100,00%	0,00%
60103	CHOMES	Puntarenas	100,00%	100,00%	40,00%	100,00%
60104	LEPANTO	Puntarenas	100,00%	100,00%	23,48%	48,57%